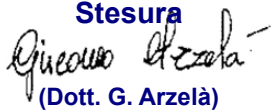



**Relazione Tecnica****RT\_040\_21\_P\_03****ALLEGATO N°2****Analisi di Elaborati e Rappresentazioni Grafiche  
dell'Impatto Elettromagnetico  
Stato implementato****CLIENTE:** **Comune di Udine****COMMESSA:** **CO\_040\_21 del 10/12/2021****NORME DI RIFERIMENTO:** **Non Applicabile**

*E' vietata la riproduzione parziale del presente documento senza l'autorizzazione scritta di POLAB.S.r.l..  
Tutte le pagine del presente documento sono volutamente lasciate in bianco sul retro.*

<b>Data</b>	<b>Stesura</b>	<b>Verifica</b>
<b>31/10/2022</b>	 (Dott. G. Arzelà)	 (Dott. M. Citti)

**POLAB S.R.L.**

Via S. Antioco, 15 - 56023 Navacchio (PI) P.iva 01920640503 - Numero REA: PI-165730 - C.V. € 10.000,00  
www.polab.it - info@polab.it

**POLAB**

## Indice

<b>1 GENERALITÀ.....</b>	<b>7</b>
<b>1.1 Dati del cliente.....</b>	<b>7</b>
<b>1.2 Identificazione area di indagine.....</b>	<b>7</b>
<b>2 IMPATTO ELETTROMAGNETICO.....</b>	<b>7</b>
<b>2.1 Generalità.....</b>	<b>7</b>
<b>2.2 Zone Valutate.....</b>	<b>7</b>
2.2.1 Zona Rotatoria Via Tavagnacco.....	13
2.2.2 Zona Via Molino Nuovo.....	16
2.2.3 Zona Impianto Sportivo di Godia-Beivars.....	19
2.2.4 Zona Area comunale Via Emilia Via Romagna.....	22
2.2.5 Zona Via Antonio Carneio 14.....	25
2.2.6 Zona Area Verde Isabella Deganis.....	28
2.2.7 Zona Campo Sportivo Ancona.....	31
2.2.8 Zona Piazza Mercato Via Re di Puglia.....	34
2.2.9 Zona Via Forni di Sotto 17.....	37
2.2.10 Zona Area a Verde Via del Cottonificio.....	40
2.2.11 Zona Rotatoria Viale Pier Paolo Pasolini.....	43
2.2.12 Zona Area Verde Viale dello Sport.....	46
2.2.13 Zona Ex Scuola San Domenico.....	49
2.2.14 Zona Area Comunale Via Bearzot.....	52
2.2.15 Zona Viale del Ledra 108.....	55
2.2.16 Zona Palazzo delle Manifestazioni.....	58
2.2.17 Zona Via Uccellis 12.....	61
2.2.18 Zona Via Lazzaro Moro.....	64
2.2.19 Zona Università degli Studi di Udine.....	67
2.2.20 Zona Viale della Vittoria c/o Sistema Sosta e Mobilità.....	70
2.2.21 Zona Biblioteca Comunale Joppi.....	73
2.2.22 Zona Via Rialto 11.....	76
2.2.23 Zona Area Verde Comunale Via Cairoli.....	79
2.2.24 Zona Ex uffici giudiziari Via Treppo.....	82
2.2.25 Zona Parcheggio Largo dei Cappuccini.....	85
2.2.26 Zona Teatro Nuovo Giovanni da Udine.....	88
2.2.27 Zona Via Vittorio Alfieri.....	91
2.2.28 Zona Via Sebenico c/o Parco Dell'esperanto.....	94
2.2.29 Zona Impianto sportivo Via Barcis.....	97
2.2.30 Zona Area comunale Via Luigi Gabelli Via S. Rocco.....	100
2.2.31 Zona Via Castions di Strada.....	103
2.2.32 Zona Piazzale Cella 63.....	106
2.2.33 Zona Via Quintino Sella Park Andreuzzi.....	109
2.2.34 Zona Via Roma n. 24.....	112
2.2.35 Zona Ex Caserma Piave.....	115
2.2.36 Zona Parcheggio Via Monsignor Aldo Moretti.....	118
2.2.37 Zona Via Medici n.5 - Area Parcheggio Vascello Via Medici.....	121
2.2.38 Zona Campo Sportivo ex GIL via Pradamano.....	124
2.2.39 Zona Via Cornelio Gallo.....	127
2.2.40 Zona Fabbricato Comunale Via Piutti.....	130
2.2.41 Zona Cimitero di Cussignacco.....	133
2.2.42 Zona c/o Parcheggio Via Valdagno n.37/41.....	136
2.2.43 Zona co Parcheggio Via Valdagno n.37-41 - c/o Parcheggio Via Milocca.....	139
2.2.44 Zona Via Jacopo Linussio.....	142
2.2.45 Zona Rotatoria Via Linussio Via Manzano.....	145



## Indice delle figure

Fig. 1 Impianti considerati nella Zona Rotatoria Via Tavagnacco.....	13
Fig. 2 Impatto elettromagnetico - Zona Rotatoria Via Tavagnacco - 0°/Nord.....	14
Fig. 3 Impatto elettromagnetico - Zona Rotatoria Via Tavagnacco - Vista dall'alto.....	14
Fig. 4 Impatto elettromagnetico - Zona Rotatoria Via Tavagnacco - Vista Laterale 1.....	15
Fig. 5 Impatto elettromagnetico - Zona Rotatoria Via Tavagnacco - Vista Laterale 2.....	15
Fig. 6 Impianti considerati nella Zona Via Molino Nuovo.....	16
Fig. 7 Impatto elettromagnetico - Zona Via Molino Nuovo - 0°/Nord.....	17
Fig. 8 Impatto elettromagnetico - Zona Via Molino Nuovo - Vista dall'alto.....	17
Fig. 9 Impatto elettromagnetico - Zona Via Molino Nuovo - Vista Laterale 1.....	18
Fig. 10 Impatto elettromagnetico - Zona Via Molino Nuovo - Vista Laterale 2.....	18
Fig. 11 Impianti considerati nella Zona Impianto Sportivo di Godia-Beivars.....	19
Fig. 12 Impatto elettromagnetico - Zona Impianto Sportivo di Godia-Beivars - 0°/Nord.....	20
Fig. 13 Impatto elettromagnetico - Zona Impianto Sportivo di Godia-Beivars - Vista dall'alto.....	20
Fig. 14 Impatto elettromagnetico - Zona Impianto Sportivo di Godia-Beivars - Vista Laterale 1.....	21
Fig. 15 Impatto elettromagnetico - Zona Impianto Sportivo di Godia-Beivars - Vista Laterale 2.....	21
Fig. 16 Impianti considerati nella Zona Area comunale Via Emilia Via Romagna.....	22
Fig. 17 Impatto elettromagnetico - Zona Area comunale Via Emilia Via Romagna - 0°/Nord.....	23
Fig. 18 Impatto elettromagnetico - Zona Area comunale Via Emilia Via Romagna - Vista dall'alto.....	23
Fig. 19 Impatto elettromagnetico - Zona Area comunale Via Emilia Via Romagna - Vista Laterale 1.....	24
Fig. 20 Impatto elettromagnetico - Zona Area comunale Via Emilia Via Romagna - Vista Laterale 2.....	24
Fig. 21 Impianti considerati nella Zona Via Antonio Carneio 14.....	25
Fig. 22 Impatto elettromagnetico - Zona Via Antonio Carneio 14 - 0°/Nord.....	26
Fig. 23 Impatto elettromagnetico - Zona Via Antonio Carneio 14 - Vista dall'alto.....	26
Fig. 24 Impatto elettromagnetico - Zona Via Antonio Carneio 14 - Vista Laterale 1.....	27
Fig. 25 Impatto elettromagnetico - Zona Via Antonio Carneio 14 - Vista Laterale 2.....	27
Fig. 26 Impianti considerati nella Zona Area Verde Isabella Deganis.....	28
Fig. 27 Impatto elettromagnetico - Zona Area Verde Isabella Deganis - 0°/Nord.....	29
Fig. 28 Impatto elettromagnetico - Zona Area Verde Isabella Deganis - Vista dall'alto.....	29
Fig. 29 Impatto elettromagnetico - Zona Area Verde Isabella Deganis - Vista Laterale 1.....	30
Fig. 30 Impatto elettromagnetico - Zona Area Verde Isabella Deganis - Vista Laterale 2.....	30
Fig. 31 Impianti considerati nella Zona Campo Sportivo Ancona.....	31
Fig. 32 Impatto elettromagnetico - Zona Campo Sportivo Ancona - 0°/Nord.....	32
Fig. 33 Impatto elettromagnetico - Zona Campo Sportivo Ancona - Vista dall'alto.....	32
Fig. 34 Impatto elettromagnetico - Zona Campo Sportivo Ancona - Vista Laterale 1.....	33
Fig. 35 Impatto elettromagnetico - Zona Campo Sportivo Ancona - Vista Laterale 2.....	33
Fig. 36 Impianti considerati nella Zona Piazza Mercato Via Re di Puglia.....	34
Fig. 37 Impatto elettromagnetico - Zona Piazza Mercato Via Re di Puglia - 0°/Nord.....	35
Fig. 38 Impatto elettromagnetico - Zona Piazza Mercato Via Re di Puglia - Vista dall'alto.....	35
Fig. 39 Impatto elettromagnetico - Zona Piazza Mercato Via Re di Puglia - Vista Laterale 1.....	36
Fig. 40 Impatto elettromagnetico - Zona Piazza Mercato Via Re di Puglia - Vista Laterale 2.....	36
Fig. 41 Impianti considerati nella Zona Via Forni di Sotto 17.....	37
Fig. 42 Impatto elettromagnetico - Zona Via Forni di Sotto 17 - 0°/Nord.....	38
Fig. 43 Impatto elettromagnetico - Zona Via Forni di Sotto 17 - Vista dall'alto.....	38
Fig. 44 Impatto elettromagnetico - Zona Via Forni di Sotto 17 - Vista Laterale 1.....	39
Fig. 45 Impatto elettromagnetico - Zona Via Forni di Sotto 17 - Vista Laterale 2.....	39
Fig. 46 Impianti considerati nella Zona Area a Verde Via del Cotonificio.....	40
Fig. 47 Impatto elettromagnetico - Zona Area a Verde Via del Cotonificio - 0°/Nord.....	41
Fig. 48 Impatto elettromagnetico - Zona Area a Verde Via del Cotonificio - Vista dall'alto.....	41
Fig. 49 Impatto elettromagnetico - Zona Area a Verde Via del Cotonificio - Vista Laterale 1.....	42
Fig. 50 Impatto elettromagnetico - Zona Area a Verde Via del Cotonificio - Vista Laterale 2.....	42
Fig. 51 Impianti considerati nella Zona Rotatoria Viale Pier Paolo Pasolini.....	43
Fig. 52 Impatto elettromagnetico - Zona Rotatoria Viale Pier Paolo Pasolini - 0°/Nord.....	44
Fig. 53 Impatto elettromagnetico - Zona Rotatoria Viale Pier Paolo Pasolini - Vista dall'alto.....	44
Fig. 54 Impatto elettromagnetico - Zona Rotatoria Viale Pier Paolo Pasolini - Vista Laterale 1.....	45
Fig. 55 Impatto elettromagnetico - Zona Rotatoria Viale Pier Paolo Pasolini - Vista Laterale 2.....	45
Fig. 56 Impianti considerati nella Zona Area Verde Viale dello Sport.....	46
Fig. 57 Impatto elettromagnetico - Zona Area Verde Viale dello Sport - 0°/Nord.....	47
Fig. 58 Impatto elettromagnetico - Zona Area Verde Viale dello Sport - Vista dall'alto.....	47
Fig. 59 Impatto elettromagnetico - Zona Area Verde Viale dello Sport - Vista Laterale 1.....	48
Fig. 60 Impatto elettromagnetico - Zona Area Verde Viale dello Sport - Vista Laterale 2.....	48
Fig. 61 Impianti considerati nella Zona Ex Scuola San Domenico.....	49
Fig. 62 Impatto elettromagnetico - Zona Ex Scuola San Domenico - 0°/Nord.....	50
Fig. 63 Impatto elettromagnetico - Zona Ex Scuola San Domenico - Vista dall'alto.....	50
Fig. 64 Impatto elettromagnetico - Zona Ex Scuola San Domenico - Vista Laterale 1.....	51
Fig. 65 Impatto elettromagnetico - Zona Ex Scuola San Domenico - Vista Laterale 2.....	51
Fig. 66 Impianti considerati nella Zona Area Comunale Via Bearzot.....	52
Fig. 67 Impatto elettromagnetico - Zona Area Comunale Via Bearzot - 0°/Nord.....	53
Fig. 68 Impatto elettromagnetico - Zona Area Comunale Via Bearzot - Vista dall'alto.....	53
Fig. 69 Impatto elettromagnetico - Zona Area Comunale Via Bearzot - Vista Laterale 1.....	54
Fig. 70 Impatto elettromagnetico - Zona Area Comunale Via Bearzot - Vista Laterale 2.....	54
Fig. 71 Impianti considerati nella Zona Viale del Ledra 108.....	55
Fig. 72 Impatto elettromagnetico - Zona Viale del Ledra 108 - 0°/Nord.....	56
Fig. 73 Impatto elettromagnetico - Zona Viale del Ledra 108 - Vista dall'alto.....	56
Fig. 74 Impatto elettromagnetico - Zona Viale del Ledra 108 - Vista Laterale 1.....	57
Fig. 75 Impatto elettromagnetico - Zona Viale del Ledra 108 - Vista Laterale 2.....	57
Fig. 76 Impianti considerati nella Zona Palazzo delle Manifestazioni.....	58

Fig. 77 Impatto elettromagnetico - Zona Palazzo delle Manifestazioni - 0°/Nord.....	59
Fig. 78 Impatto elettromagnetico - Zona Palazzo delle Manifestazioni - Vista dall'alto.....	59
Fig. 79 Impatto elettromagnetico - Zona Palazzo delle Manifestazioni - Vista Laterale 1.....	60
Fig. 80 Impatto elettromagnetico - Zona Palazzo delle Manifestazioni - Vista Laterale 2.....	60
Fig. 81 Impianti considerati nella Zona Via Uccellis 12.....	61
Fig. 82 Impatto elettromagnetico - Zona Via Uccellis 12 - 0°/Nord.....	62
Fig. 83 Impatto elettromagnetico - Zona Via Uccellis 12 - Vista dall'alto.....	62
Fig. 84 Impatto elettromagnetico - Zona Via Uccellis 12 - Vista Laterale 1.....	63
Fig. 85 Impatto elettromagnetico - Zona Via Uccellis 12- Vista Laterale 2.....	63
Fig. 86 Impianti considerati nella Zona Via Lazzaro Moro.....	64
Fig. 87 Impatto elettromagnetico - Zona Via Lazzaro Moro - 0°/Nord.....	65
Fig. 88 Impatto elettromagnetico - Zona Via Lazzaro Moro - Vista dall'alto.....	65
Fig. 89 Impatto elettromagnetico - Zona Via Lazzaro Moro - Vista Laterale 1.....	66
Fig. 90 Impatto elettromagnetico - Zona Via Lazzaro Moro - Vista Laterale 2.....	66
Fig. 91 Impianti considerati nella Zona Università degli Studi di Udine.....	67
Fig. 92 Impatto elettromagnetico - Zona Università degli Studi di Udine - 0°/Nord.....	68
Fig. 93 Impatto elettromagnetico - Zona Università degli Studi di Udine - Vista dall'alto.....	68
Fig. 94 Impatto elettromagnetico - Zona Università degli Studi di Udine - Vista Laterale 1.....	69
Fig. 95 Impatto elettromagnetico - Zona Università degli Studi di Udine - Vista Laterale 2.....	69
Fig. 96 Impianti considerati nella Zona Viale della Vittoria c/o Sistema Sosta e Mobilità.....	70
Fig. 97 Impatto elettromagnetico - Zona Viale della Vittoria c/o Sistema Sosta e Mobilità - 0°/Nord.....	71
Fig. 98 Impatto elettromagnetico - Zona Viale della Vittoria c/o Sistema Sosta e Mobilità - Vista dall'alto.....	71
Fig. 99 Impatto elettromagnetico - Zona Viale della Vittoria c/o Sistema Sosta e Mobilità - Vista Laterale 1.....	72
Fig. 100 Impatto elettromagnetico - Zona Viale della Vittoria c/o Sistema Sosta e Mobilità - Vista Laterale 2.....	72
Fig. 101 Impianti considerati nella Zona Biblioteca Comunale Joppi.....	73
Fig. 102 Impatto elettromagnetico - Zona Biblioteca Comunale Joppi - 0°/Nord.....	74
Fig. 103 Impatto elettromagnetico - Zona Biblioteca Comunale Joppi - Vista dall'alto.....	74
Fig. 104 Impatto elettromagnetico - Zona Biblioteca Comunale Joppi - Vista Laterale 1.....	75
Fig. 105 Impatto elettromagnetico - Zona Biblioteca Comunale Joppi - Vista Laterale 2.....	75
Fig. 106 Impianti considerati nella Zona Via Rialto 11.....	76
Fig. 107 Impatto elettromagnetico - Zona Via Rialto 11 - 0°/Nord.....	77
Fig. 108 Impatto elettromagnetico - Zona Via Rialto 11 - Vista dall'alto.....	77
Fig. 109 Impatto elettromagnetico - Zona Via Rialto 11 - Vista Laterale 1.....	78
Fig. 110 Impatto elettromagnetico - Zona Via Rialto 11 - Vista Laterale 2.....	78
Fig. 111 Impianti considerati nella Zona Area Verde Comunale Via Cairoli.....	79
Fig. 112 Impatto elettromagnetico - Zona Area Verde Comunale Via Cairoli - 0°/Nord.....	80
Fig. 113 Impatto elettromagnetico - Zona Area Verde Comunale Via Cairoli - Vista dall'alto.....	80
Fig. 114 Impatto elettromagnetico - Zona Area Verde Comunale Via Cairoli - Vista Laterale 1.....	81
Fig. 115 Impatto elettromagnetico - Zona Area Verde Comunale Via Cairoli - Vista Laterale 2.....	81
Fig. 116 Impianti considerati nella Zona Ex uffici giudiziari Via Treppo.....	82
Fig. 117 Impatto elettromagnetico - Zona Ex uffici giudiziari Via Treppo - 0°/Nord.....	83
Fig. 118 Impatto elettromagnetico - Zona Ex uffici giudiziari Via Treppo - Vista dall'alto.....	83
Fig. 119 Impatto elettromagnetico - Zona Ex uffici giudiziari Via Treppo - Vista Laterale 1.....	84
Fig. 120 Impatto elettromagnetico - Zona Ex uffici giudiziari Via Treppo - Vista Laterale 2.....	84
Fig. 121 Impianti considerati nella Zona Parcheggio Largo dei Cappuccini.....	85
Fig. 122 Impatto elettromagnetico - Zona Parcheggio Largo dei Cappuccini - 0°/Nord.....	86
Fig. 123 Impatto elettromagnetico - Zona Parcheggio Largo dei Cappuccini - Vista dall'alto.....	86
Fig. 124 Impatto elettromagnetico - Zona Parcheggio Largo dei Cappuccini - Vista Laterale 1.....	87
Fig. 125 Impatto elettromagnetico - Zona Parcheggio Largo dei Cappuccini - Vista Laterale 2.....	87
Fig. 126 Impianti considerati nella Zona Teatro Nuovo Giovanni da Udine.....	88
Fig. 127 Impatto elettromagnetico - Zona Teatro Nuovo Giovanni da Udine - 0°/Nord.....	89
Fig. 128 Impatto elettromagnetico - Zona Teatro Nuovo Giovanni da Udine - Vista dall'alto.....	89
Fig. 129 Impatto elettromagnetico - Zona Teatro Nuovo Giovanni da Udine - Vista Laterale 1.....	90
Fig. 130 Impatto elettromagnetico - Zona Teatro Nuovo Giovanni da Udine - Vista Laterale 2.....	90
Fig. 131 Impianti considerati nella Zona Via Vittorio Alfieri.....	91
Fig. 132 Impatto elettromagnetico - Zona Via Vittorio Alfieri - 0°/Nord.....	92
Fig. 133 Impatto elettromagnetico - Zona Via Vittorio Alfieri - Vista dall'alto.....	92
Fig. 134 Impatto elettromagnetico - Zona Via Vittorio Alfieri - Vista Laterale 1.....	93
Fig. 135 Impatto elettromagnetico - Zona Via Vittorio Alfieri - Vista Laterale 2.....	93
Fig. 136 Impianti considerati nella Zona Via Sebenico c/o Parco Dell'esperanto.....	94
Fig. 137 Impatto elettromagnetico - Zona Via Sebenico c/o Parco Dell'esperanto - 0°/Nord.....	95
Fig. 138 Impatto elettromagnetico - Zona Via Sebenico c/o Parco Dell'esperanto - Vista dall'alto.....	95
Fig. 139 Impatto elettromagnetico - Zona Via Sebenico c/o Parco Dell'esperanto - Vista Laterale 1.....	96
Fig. 140 Impatto elettromagnetico - Zona Via Sebenico c/o Parco Dell'esperanto - Vista Laterale 2.....	96
Fig. 141 Impianti considerati nella Zona Impianto sportivo Via Barcis.....	97
Fig. 142 Impatto elettromagnetico - Zona Impianto sportivo Via Barcis - 0°/Nord.....	98
Fig. 143 Impatto elettromagnetico - Zona Impianto sportivo Via Barcis - Vista dall'alto.....	98
Fig. 144 Impatto elettromagnetico - Zona Impianto sportivo Via Barcis - Vista Laterale 1.....	99
Fig. 145 Impatto elettromagnetico - Zona Impianto sportivo Via Barcis - Vista Laterale 2.....	99
Fig. 146 Impianti considerati nella Zona Area comunale Via Luigi Gabelli Via S. Rocco.....	100
Fig. 147 Impatto elettromagnetico - Zona Area comunale Via Luigi Gabelli Via S. Rocco - 0°/Nord.....	101
Fig. 148 Impatto elettromagnetico - Zona Area comunale Via Luigi Gabelli Via S. Rocco - Vista dall'alto.....	101
Fig. 149 Impatto elettromagnetico - Zona Area comunale Via Luigi Gabelli Via S. Rocco - Vista Laterale 1.....	102
Fig. 150 Impatto elettromagnetico - Zona Area comunale Via Luigi Gabelli Via S. Rocco - Vista Laterale 2.....	102
Fig. 151 Impianti considerati nella Zona Via Castions di Strada.....	103
Fig. 152 Impatto elettromagnetico - Zona Via Castions di Strada - 0°/Nord.....	104
Fig. 153 Impatto elettromagnetico - Zona Via Castions di Strada - Vista dall'alto.....	104
Fig. 154 Impatto elettromagnetico - Zona Via Castions di Strada - Vista Laterale 1.....	105

Fig. 155	Impatto elettromagnetico – Zona Via Castions di Strada – Vista Laterale 2.....	105
Fig. 156	Impianti considerati nella Zona Piazzale Cella 63.....	106
Fig. 157	Impatto elettromagnetico – Zona Piazzale Cella 63 – 0°/Nord.....	107
Fig. 158	Impatto elettromagnetico – Zona Piazzale Cella 63 – Vista dall'alto.....	107
Fig. 159	Impatto elettromagnetico – Zona Piazzale Cella 63 – Vista Laterale 1.....	108
Fig. 160	Impatto elettromagnetico – Zona Piazzale Cella 63 – Vista Laterale 2.....	108
Fig. 161	Impianti considerati nella Zona Via Quintino Sella Park Andreuzzi.....	109
Fig. 162	Impatto elettromagnetico – Zona Via Quintino Sella Park Andreuzzi – 0°/Nord.....	110
Fig. 163	Impatto elettromagnetico – Zona Via Quintino Sella Park Andreuzzi – Vista dall'alto.....	110
Fig. 164	Impatto elettromagnetico – Zona Via Quintino Sella Park Andreuzzi – Vista Laterale 1.....	111
Fig. 165	Impatto elettromagnetico – Zona Via Quintino Sella Park Andreuzzi – Vista Laterale 2.....	111
Fig. 166	Impianti considerati nella Zona Via Roma n. 24.....	112
Fig. 167	Impatto elettromagnetico – Zona Via Roma n. 24 – 0°/Nord.....	113
Fig. 168	Impatto elettromagnetico – Zona Via Roma n. 24 – Vista dall'alto.....	113
Fig. 169	Impatto elettromagnetico – Zona Via Roma n. 24 – Vista Laterale 1.....	114
Fig. 170	Impatto elettromagnetico – Zona Via Roma n. 24 – Vista Laterale 2.....	114
Fig. 171	Impianti considerati nella Zona Ex Caserma Piave.....	115
Fig. 172	Impatto elettromagnetico – Zona Ex Caserma Piave – 0°/Nord.....	116
Fig. 173	Impatto elettromagnetico – Zona Ex Caserma Piave – Vista dall'alto.....	116
Fig. 174	Impatto elettromagnetico – Zona Ex Caserma Piave – Vista Laterale 1.....	117
Fig. 175	Impatto elettromagnetico – Zona Ex Caserma Piave – Vista Laterale 2.....	117
Fig. 176	Impianti considerati nella Zona Parcheggio Via Monsignor Aldo Moretti.....	118
Fig. 177	Impatto elettromagnetico – Zona Parcheggio Via Monsignor Aldo Moretti – 0°/Nord.....	119
Fig. 178	Impatto elettromagnetico – Zona Parcheggio Via Monsignor Aldo Moretti – Vista dall'alto.....	119
Fig. 179	Impatto elettromagnetico – Zona Parcheggio Via Monsignor Aldo Moretti – Vista Laterale 1.....	120
Fig. 180	Impatto elettromagnetico – Zona Parcheggio Via Monsignor Aldo Moretti – Vista Laterale 2.....	120
Fig. 181	Impianti considerati nella Zona Via Medici n.5 - Area Parcheggio Vascello Via Medici.....	121
Fig. 182	Impatto elettromagnetico – Zona Via Medici n.5 - Area Parcheggio Vascello Via Medici – 0°/Nord.....	122
Fig. 183	Impatto elettromagnetico – Zona Via Medici n.5 - Area Parcheggio Vascello Via Medici – Vista dall'alto.....	122
Fig. 184	Impatto elettromagnetico – Zona Via Medici n.5 - Area Parcheggio Vascello Via Medici – Vista Laterale 1.....	123
Fig. 185	Impatto elettromagnetico – Zona Via Medici n.5 - Area Parcheggio Vascello Via Medici – Vista Laterale 2.....	123
Fig. 186	Impianti considerati nella Zona Campo Sportivo ex GIL via Pradamano.....	124
Fig. 187	Impatto elettromagnetico – Zona Campo Sportivo ex GIL via Pradamano – 0°/Nord.....	125
Fig. 188	Impatto elettromagnetico – Zona Campo Sportivo ex GIL via Pradamano – Vista dall'alto.....	125
Fig. 189	Impatto elettromagnetico – Zona Campo Sportivo ex GIL via Pradamano – Vista Laterale 1.....	126
Fig. 190	Impatto elettromagnetico – Zona Campo Sportivo ex GIL via Pradamano – Vista Laterale 2.....	126
Fig. 191	Impianti considerati nella Zona Via Cornelio Gallo.....	127
Fig. 192	Impatto elettromagnetico – Zona Via Cornelio Gallo – 0°/Nord.....	128
Fig. 193	Impatto elettromagnetico – Zona Via Cornelio Gallo – Vista dall'alto.....	128
Fig. 194	Impatto elettromagnetico – Zona Via Cornelio Gallo – Vista Laterale 1.....	129
Fig. 195	Impatto elettromagnetico – Zona Via Cornelio Gallo – Vista Laterale 2.....	129
Fig. 196	Impianti considerati nella Zona Fabbricato Comunale Via Piutti.....	130
Fig. 197	Impatto elettromagnetico – Zona Fabbricato Comunale Via Piutti – 0°/Nord.....	131
Fig. 198	Impatto elettromagnetico – Zona Fabbricato Comunale Via Piutti – Vista dall'alto.....	131
Fig. 199	Impatto elettromagnetico – Zona Fabbricato Comunale Via Piutti – Vista Laterale 1.....	132
Fig. 200	Impatto elettromagnetico – Zona Fabbricato Comunale Via Piutti – Vista Laterale 2.....	132
Fig. 201	Impianti considerati nella Zona Cimitero di Cussignacco.....	133
Fig. 202	Impatto elettromagnetico – Zona Cimitero di Cussignacco – 0°/Nord.....	134
Fig. 203	Impatto elettromagnetico – Zona Cimitero di Cussignacco – Vista dall'alto.....	134
Fig. 204	Impatto elettromagnetico – Zona Cimitero di Cussignacco – Vista Laterale 1.....	135
Fig. 205	Impatto elettromagnetico – Zona Cimitero di Cussignacco – Vista Laterale 2.....	135
Fig. 206	Impianti considerati nella Zona c/o Parcheggio Via Valdagno n.37/41.....	136
Fig. 207	Impatto elettromagnetico – Zona c/o Parcheggio Via Valdagno n.37/41 – 0°/Nord.....	137
Fig. 208	Impatto elettromagnetico – Zona c/o Parcheggio Via Valdagno n.37/41 – Vista dall'alto.....	137
Fig. 209	Impatto elettromagnetico – Zona c/o Parcheggio Via Valdagno n.37/41 – Vista Laterale 1.....	138
Fig. 210	Impatto elettromagnetico – Zona c/o Parcheggio Via Valdagno n.37/41 – Vista Laterale 2.....	138
Fig. 211	Impianti considerati nella Zona co Parcheggio Via Valdagno n.37-41 - c/o Parcheggio Via Milocca.....	139
Fig. 212	Impatto elettromagnetico – Zona co Parcheggio Via Valdagno n.37-41 - c/o Parcheggio Via Milocca – 0°/Nord.....	140
Fig. 213	Impatto elettromagnetico – Zona co Parcheggio Via Valdagno n.37-41 - c/o Parcheggio Via Milocca – Vista dall'alto.....	140
Fig. 214	Impatto elettromagnetico – Zona co Parcheggio Via Valdagno n.37-41 - c/o Parcheggio Via Milocca – Vista Laterale 1.....	141
Fig. 215	Impatto elettromagnetico – Zona co Parcheggio Via Valdagno n.37-41 - c/o Parcheggio Via Milocca – Vista Laterale 2.....	141
Fig. 216	Impianti considerati nella Zona Via Jacopo Linussio.....	142
Fig. 217	Impatto elettromagnetico – Zona Via Jacopo Linussio – 0°/Nord.....	143
Fig. 218	Impatto elettromagnetico – Zona Via Jacopo Linussio – Vista dall'alto.....	143
Fig. 219	Impatto elettromagnetico – Zona Via Jacopo Linussio – Vista Laterale 1.....	144
Fig. 220	Impatto elettromagnetico – Zona Via Jacopo Linussio – Vista Laterale 2.....	144
Fig. 221	Impianti considerati nella Zona Rotatoria Via Linussio Via Manzano.....	145
Fig. 222	Impatto elettromagnetico – Zona Rotatoria Via Linussio Via Manzano – 0°/Nord.....	146
Fig. 223	Impatto elettromagnetico – Zona Rotatoria Via Linussio Via Manzano – Vista dall'alto.....	146
Fig. 224	Impatto elettromagnetico – Zona Rotatoria Via Linussio Via Manzano – Vista Laterale 1.....	147
Fig. 225	Impatto elettromagnetico – Zona Rotatoria Via Linussio Via Manzano– Vista Laterale 2.....	147

## Indice delle tabelle

Tabella 1 Zone di valutazione dell'impatto elettromagnetico.....	12
Tabella 2 Impianti considerati nella Zona Rotatoria Via Tavagnacco.....	13
Tabella 3 Impianti considerati nella Zona Via Molino Nuovo.....	16
Tabella 4 Impianti considerati nella Zona Impianto Sportivo di Godia-Beivars.....	19
Tabella 5 Impianti considerati nella Zona Area comunale Via Emilia Via Romagna.....	22
Tabella 6 Impianti considerati nella Zona Via Antonio Carneio 14.....	25
Tabella 7 Impianti considerati nella Zona Area Verde Isabella Deganis.....	28
Tabella 8 Impianti considerati nella Zona Campo Sportivo Ancona.....	31
Tabella 9 Impianti considerati nella Zona Piazza Mercato Via Re di Puglia.....	34
Tabella 10 Impianti considerati nella Zona Via Forni di Sotto 17.....	37
Tabella 11 Impianti considerati nella Zona Area a Verde Via del Cotonificio.....	40
Tabella 12 Impianti considerati nella Zona Rotatoria Viale Pier Paolo Pasolini.....	43
Tabella 13 Impianti considerati nella Zona Area Verde Viale dello Sport.....	46
Tabella 14 Impianti considerati nella Zona Ex Scuola San Domenico.....	49
Tabella 15 Impianti considerati nella Zona Area Comunale Via Bearzot.....	52
Tabella 16 Impianti considerati nella Zona Viale del Ledra 108.....	55
Tabella 17 Impianti considerati nella Zona Palazzo delle Manifestazioni.....	58
Tabella 18 Impianti considerati nella Zona Via Uccellis 12.....	61
Tabella 19 Impianti considerati nella Zona Via Lazzaro Moro.....	64
Tabella 20 Impianti considerati nella Zona Università degli Studi di Udine.....	67
Tabella 21 Impianti considerati nella Zona Viale della Vittoria c/o Sistema Sosta e Mobilità.....	70
Tabella 22 Impianti considerati nella Zona Biblioteca Comunale Joppi.....	73
Tabella 23 Impianti considerati nella Zona Via Rialto 11.....	76
Tabella 24 Impianti considerati nella Zona Area Verde Comunale Via Cairoli.....	79
Tabella 25 Impianti considerati nella Zona Ex uffici giudiziari Via Treppo.....	82
Tabella 26 Impianti considerati nella Zona Parcheggio Largo dei Cappuccini.....	85
Tabella 27 Impianti considerati nella Zona Teatro Nuovo Giovanni da Udine.....	88
Tabella 28 Impianti considerati nella Zona Via Vittorio Alfieri.....	91
Tabella 29 Impianti considerati nella Zona Via Sebenico c/o Parco Dell'esperanto.....	94
Tabella 30 Impianti considerati nella Zona Impianto sportivo Via Barcis.....	97
Tabella 31 Impianti considerati nella Zona Area comunale Via Luigi Gabelli Via S. Rocco.....	100
Tabella 32 Impianti considerati nella Zona Via Castions di Strada.....	103
Tabella 33 Impianti considerati nella Zona Piazzale Cella 63.....	106
Tabella 34 Impianti considerati nella Zona Via Quintino Sella Park Andreuzzi.....	109
Tabella 35 Impianti considerati nella Zona Via Roma n. 24.....	112
Tabella 36 Impianti considerati nella Zona Ex Caserma Piave.....	115
Tabella 37 Impianti considerati nella Zona Parcheggio Via Monsignor Aldo Moretti.....	118
Tabella 38 Impianti considerati nella Zona Via Medici n.5 - Area Parcheggio Vascello Via Medici.....	121
Tabella 39 Impianti considerati nella Zona Campo Sportivo ex GIL via Pradamano.....	124
Tabella 40 Impianti considerati nella Zona Via Cornelio Gallo.....	127
Tabella 41 Impianti considerati nella Zona Fabbicato Comunale Via Piutti.....	130
Tabella 42 Impianti considerati nella Zona Cimitero di Cussignacco.....	133
Tabella 43 Impianti considerati nella Zona c/o Parcheggio Via Valdagno n.37/41.....	136
Tabella 44 Impianti considerati nella Zona co Parcheggio Via Valdagno n.37-41 - c/o Parcheggio Via Milocca.....	139
Tabella 45 Impianti considerati nella Zona Via Jacopo Linussio.....	142
Tabella 46 Impianti considerati nella Zona Rotatoria Via Linussio Via Manzano.....	145

## 1 GENERALITÀ

### 1.1 Dati del cliente

Cliente: *Comune di Udine*  
 Indirizzo: *Via Lionello, 1*  
*33100 Udine (UD)*

### 1.2 Identificazione area di indagine

Territorio Comunale di Udine

## 2 IMPATTO ELETTROMAGNETICO

### 2.1 Generalità

Di seguito viene analizzato il progetto di rete complessivo, in termini di impatto elettromagnetico, sull'intero territorio e determinato da tutti gli impianti esistenti e le previsioni di sviluppo della rete.

Nelle tabelle seguenti il territorio viene suddiviso per zone, all'interno delle quali vengono indicati gli impianti che danno contributo significativo alla determinazione dei valori di campo elettromagnetico; le simulazioni sono state comunque effettuate con tutti gli impianti presenti sul territorio comunale contemporaneamente attivati.

### 2.2 Zone Valutate

La valutazione dell'impatto elettromagnetico è stata effettuata suddividendo il territorio nelle 46 possibili soluzioni esaminate. La tabella indica la denominazione delle zone sulle quali sono state eseguite le simulazioni

N°	Nome Zona	Nome Impianto	Tecnologia	Stato
1	Rotatoria Via Tavagnacco	WINDTRE Rotatoria Via Tavagnacco	GSM - UMTS - LTE - 5G	Piano di sviluppo
		ILIAD Rotatoria Via Tavagnacco	UMTS - LTE - 5G	Piano di sviluppo
		TIM UY11 UD VIALE TRICESIMO	UMTS - LTE	On Air
		VODAFONE 2RM04600 Udine Chiavris	GSM - LTE	On Air
2	Via Molino Nuovo	VODAFONE Via Molino Nuovo	GSM - LTE - 5G	Piano di sviluppo
		TIM UX92 UD MOLIN NUOVO	GSM - UMTS - LTE	On Air
3	Impianto Sportivo di Godia-Beivars	TIM Impianto Sportivo di Godia-Beivars	GSM - UMTS - LTE - 5G	Piano di sviluppo
4	Area comunale Via Emilia Via Romagna	TIM Area comunale Via Emilia Via Romagna	GSM - UMTS - LTE - 5G	Piano di sviluppo
		WINDTRE Area comunale Via Emilia Via Romagna	GSM - UMTS - LTE - 5G	Piano di sviluppo



N°	Nome Zona	Nome Impianto	Tecnologia	Stato
5	Via Antonio Carneio 14	VODAFONE Via Antonio Carneio 14	GSM - LTE - 5G	Piano di sviluppo
		TIM UX62 UD SAN GOTTARDO 2	UMTS - LTE	On Air
6	Area Verde Isabella Deganis	VODAFONE Area Verde Isabella Deganis	GSM - LTE - 5G	Piano di sviluppo
		TIM UX62 UD SAN GOTTARDO 2	UMTS - LTE	On Air
7	Campo Sportivo Ancona	WINDTRE Campo Sportivo Ancona	GSM - UMTS - LTE - 5G	Piano di sviluppo
		ILIAD Campo Sportivo Ancona	UMTS - LTE - 5G	Piano di sviluppo
		TIM UY08 UD VIA COLUGNA	GSM - UMTS - LTE	On Air
		VODAFONE 2RM04293 Colugna	GSM - LTE	On Air
8	Piazza Mercato Via Re di Puglia	TIM Piazza Mercato Via Re di Puglia	GSM - UMTS - LTE - 5G	Piano di sviluppo
		TIM UX4C UD PADERNO	GSM - UMTS - LTE	On Air
		VODAFONE 2OF01818 Udine Paderno	GSM - LTE - 5G	On Air
9	Via Forni di Sotto 17	ILIAD Via Forni di Sotto 17	UMTS - LTE - 5G	Piano di sviluppo
		WINDTRE UD772	GSM - UMTS - LTE	On Air
10	Area a Verde Via del Cotonificio	WINDTRE Area a Verde Via del Cotonificio	GSM - UMTS - LTE - 5G	Piano di sviluppo
11	Rotatoria Viale Pier Paolo Pasolini	TIM Rotatoria Viale Pier Paolo Pasolini	GSM - UMTS - LTE - 5G	Piano di sviluppo
12	Area Verde Viale dello Sport	TIM Area Verde Viale dello Sport	GSM - UMTS - LTE - 5G	Piano di sviluppo
		VODAFONE 2OF00855 Villaggio del Sole	GSM - LTE - 5G	On Air
		WINDTRE UD014	GSM - UMTS - LTE	On Air
		ILIAD UD33100_010	UMTS - LTE - 5G	On Air
13	Ex Scuola San Domenico	ILIAD Ex Scuola San Domenico	UMTS - LTE - 5G	Piano di sviluppo
		TIM UX93 UD SAN DOMENICO	GSM - UMTS - LTE	On Air
		VODAFONE 2OF00740 Udine Via Leonardo da Vinci	LTE	On Air

N°	Nome Zona	Nome Impianto	Tecnologia	Stato
14	Area Comunale Via Bearzot	WINDTRE Area Comunale Via Bearzot	GSM - UMTS - LTE - 5G	Piano di sviluppo
15	Viale del Ledra 108	ILIAD Viale del Ledra 108	UMTS - LTE - 5G	Piano di sviluppo
		WINDTRE UD712	GSM - UMTS - LTE - 5G	On Air
16	Palazzo delle Manifestazioni	WINDTRE Palazzo delle Manifestazioni	GSM - UMTS - LTE - 5G	Piano di sviluppo
17	Via Uccellis 12	VODAFONE Via Uccellis 12	GSM - LTE - 5G	Piano di sviluppo
		TIM UX73 UD PIAZZALE OSOPPO	UMTS - LTE	On Air
		VODAFONE 2RM00638 Piazzale Osoppo	GSM - LTE	On Air
		WINDTRE UD835	GSM - UMTS - LTE - 5G	On Air
18	Via Lazzaro Moro	ILIAD Via Lazzaro Moro	UMTS - LTE - 5G	Piano di sviluppo
		TIM UX09 UD V.LE BASSI	GSM - UMTS - LTE	On Air
19	Università degli Studi di Udine	TIM Università degli Studi di Udine	GSM - UMTS - LTE - 5G	Piano di sviluppo
		VODAFONE 2OF01812 Udine Centro Nord	GSM - LTE	On Air
20	Viale della Vittoria c/o Sistema Sosta e Mobilità'	TIM Viale della Vittoria c/o Sistema Sosta e Mobilità'	GSM - UMTS - LTE - 5G	Piano di sviluppo
		VODAFONE 2OF01812 Udine Centro Nord	GSM - LTE	On Air
21	Biblioteca Comunale Joppi	TIM Biblioteca Comunale Joppi	GSM - UMTS - LTE - 5G	Piano di sviluppo
22	Via Rialto 11	ILIAD Via Rialto 11	UMTS - LTE - 5G	Piano di sviluppo
		WINDTRE UD713	GSM - UMTS - LTE	On Air
23	Area Verde Comunale Via Cairoli	VODAFONE Area Verde Comunale Via Cairoli	GSM - LTE - 5G	Piano di sviluppo
		ILIAD Area Verde Comunale Via Cairoli	UMTS - LTE - 5G	Piano di sviluppo
		TIM UX74 UD I MAGGIO	GSM - UMTS - LTE	On Air
		WINDTRE UD771	UMTS - LTE	On Air
24	Ex uffici giudiziari Via Treppo	TIM Ex uffici giudiziari Via Treppo	GSM - UMTS - LTE - 5G	Piano di sviluppo

N°	Nome Zona	Nome Impianto	Tecnologia	Stato
25	Parcheggio Largo dei Cappuccini	TIM Parcheggio Largo dei Cappuccini	GSM - UMTS - LTE - 5G	Piano di sviluppo
		WINDTRE Parcheggio Largo dei Cappuccini	GSM - UMTS - LTE - 5G	Piano di sviluppo
		TIM UX64 UD VIALE UNGHERIA	UMTS - LTE	On Air
		VODAFONE 2RM04285 Viale Ungheria	GSM - LTE	On Air
26	Teatro Nuovo Giovanni da Udine	TIM Teatro Nuovo Giovanni da Udine	GSM - UMTS - LTE - 5G	Piano di sviluppo
		VODAFONE 2OF00851 UD-Viale Trieste	LTE	On Air
		WINDTRE UD121	GSM - UMTS - LTE	On Air
		ILIAD UD33100_016	UMTS - LTE	On Air
27	Via Vittorio Alfieri	VODAFONE Via Vittorio Alfieri	GSM - LTE - 5G	Piano di sviluppo
		TIM UX99 UD VIALE TRIESTE	UMTS - LTE	On Air
		WINDTRE UD840	GSM - UMTS - LTE	On Air
		ILIAD UD33100_033	UMTS - LTE - 5G	On Air
28	Via Sebenico c/o Parco Dell'esperanto	VODAFONE Via Sebenico c/o Parco Dell'esperanto	GSM - LTE - 5G	Piano di sviluppo
		WINDTRE Via Sebenico c/o Parco Dell'esperanto	GSM - UMTS - LTE - 5G	Piano di sviluppo
		TIM UX60 UD VIA DELLA POLVERIERA	UMTS - LTE	On Air
		ILIAD UD33100_004	UMTS - LTE - 5G	On Air
29	Impianto sportivo Via Barcis	WINDTRE Impianto sportivo Via Barcis	GSM - UMTS - LTE - 5G	Piano di sviluppo
		ILIAD Impianto sportivo Via Barcis	UMTS - LTE - 5G	Piano di sviluppo
30	Area comunale Via Luigi Gabelli Via S. Rocco	WINDTRE Area comunale Via Luigi Gabelli Via S. Rocco	GSM - UMTS - LTE - 5G	Piano di sviluppo
31	Via Castions di Strada	VODAFONE Via Castions di Strada	GSM - LTE - 5G	Piano di sviluppo
		TIM UX96 UD SANT'OSVALDO	GSM - UMTS - LTE	On Air
		WINDTRE UD126	GSM - UMTS - LTE	On Air



N°	Nome Zona	Nome Impianto	Tecnologia	Stato
32	Piazzale Cella 63	ILIAD Piazzale Cella 63	UMTS - LTE - 5G	Piano di sviluppo
		WINDTRE UD710	GSM - UMTS - LTE	On Air
		TIM UX72 UD PIAZZALE CELLA	GSM - UMTS - LTE	On Air
		VODAFONE 2RM04597 Udine Ferriere	GSM - LTE	On Air
		WINDTRE UD002	GSM - UMTS - LTE - 5G	On Air
33	Via Quintino Sella Park Andreuzzi	VODAFONE Via Quintino Sella Park Andreuzzi	GSM - LTE - 5G	Piano di sviluppo
		WINDTRE UD189	GSM - UMTS - LTE	On Air
		ILIAD UD33100_024	UMTS - LTE - 5G	On Air
		TIM UY05 UD VIA GRAZZANO	UMTS - LTE	On Air
34	Via Roma n. 24	ILIAD Via Roma n. 24	UMTS - LTE - 5G	Piano di sviluppo
		WINDTRE UD006	GSM - UMTS - LTE - 5G	On Air
		TIM UX87 UD FF SS	GSM - UMTS	On Air
		VODAFONE 2RM00644 Udine Viale Europa	GSM - LTE	On Air
35	Ex Caserma Piave	TIM Ex Caserma Piave	GSM - UMTS - LTE - 5G	Piano di sviluppo
		WINDTRE Ex Caserma Piave	GSM - UMTS - LTE - 5G	Piano di sviluppo
		ILIAD Ex Caserma Piave	UMTS - LTE - 5G	Piano di sviluppo
36	Parcheggio Via Monsignor Aldo Moretti	WINDTRE Parcheggio Via Monsignor Aldo Moretti	GSM - UMTS - LTE - 5G	Piano di sviluppo
		ILIAD Parcheggio Via Monsignor Aldo Moretti	UMTS - LTE - 5G	Piano di sviluppo
37 38	Via Medici n.5 Area Parcheggio Vascello Via Medici	ILIAD Via Medici n.5	UMTS - LTE - 5G	Piano di sviluppo
		WINDTRE UD711	UMTS - LTE - 5G	On Air
		TIM Area Parcheggio Vascello Via Medici	GSM - UMTS - LTE - 5G	Piano di sviluppo
39	Campo Sportivo ex GIL via Pradamano	TIM Campo Sportivo ex GIL via Pradamano	GSM - UMTS - LTE - 5G	Piano di sviluppo

N°	Nome Zona	Nome Impianto	Tecnologia	Stato
40	Via Cornelio Gallo	ILIAD Via Cornelio Gallo	UMTS - LTE - 5G	Piano di sviluppo
		WINDTRE UD011	GSM - UMTS - LTE - 5G	On Air
41	Fabbricato Comunale Via Piutti	WINDTRE Fabbricato Comunale Via Piutti	GSM - UMTS - LTE - 5G	Piano di sviluppo
42	Cimitero di Cussignacco	TIM Cimitero di Cussignacco	GSM - UMTS - LTE - 5G	Piano di sviluppo
		WINDTRE Cimitero di Cussignacco	GSM - UMTS - LTE - 5G	Piano di sviluppo
		TIM UDBB UD SUD OVEST ZI	GSM - UMTS - LTE	On Air
		VODAFONE 20F0086	LTE	On Air
43	co Parcheggio Via Valdagno n.37-41	WINDTRE co Parcheggio Via Valdagno n.37-41	GSM - UMTS - LTE - 5G	Piano di sviluppo
		ILIAD co Parcheggio Via Valdagno n.37-41	UMTS - LTE - 5G	Piano di sviluppo
		TIM UX44 UD CUSSIGNACCO	GSM - UMTS - LTE	On Air
		VODAFONE 2RM00106 Paparotti	GSM - LTE	On Air
43	co Parcheggio Via Valdagno n.37-41  co Parcheggio Via Milocca	ILIAD co Parcheggio Via Valdagno n.37-41	UMTS - LTE - 5G	Piano di sviluppo
		WINDTRE co Parcheggio Via Milocca	GSM - UMTS - LTE - 5G	Piano di sviluppo
		TIM UX44 UD CUSSIGNACCO	GSM - UMTS - LTE	On Air
		VODAFONE 2RM00106 Paparotti	GSM - LTE	On Air
45	Via Jacopo Linussio	ILIAD Via Jacopo Linussio	UMTS - LTE - 5G	Piano di sviluppo
		WINDTRE UD010	GSM - UMTS - LTE	On Air
46	Rotatoria Via Linussio Via Manzano	TIM Rotatoria Via Linussio Via Manzano	GSM - UMTS - LTE - 5G	Piano di sviluppo

Tabella 1 Zone di valutazione dell'impatto elettromagnetico

### 2.2.1 Zona Rotatoria Via Tavagnacco

N°	Nome Zona	Nome Impianto	Tecnologia	Stato
1	Rotatoria Via Tavagnacco	WINDTRE Rotatoria Via Tavagnacco	GSM - UMTS - LTE - 5G	Piano di sviluppo
		ILIAD Rotatoria Via Tavagnacco	UMTS - LTE - 5G	Piano di sviluppo
		TIM UY11 UD VIALE TRICESIMO	UMTS - LTE	On Air
		VODAFONE 2RM04600 Udine Chiavris	GSM - LTE	On Air

Tabella 2 Impianti considerati nella Zona Rotatoria Via Tavagnacco



Fig. 1 Impianti considerati nella Zona Rotatoria Via Tavagnacco

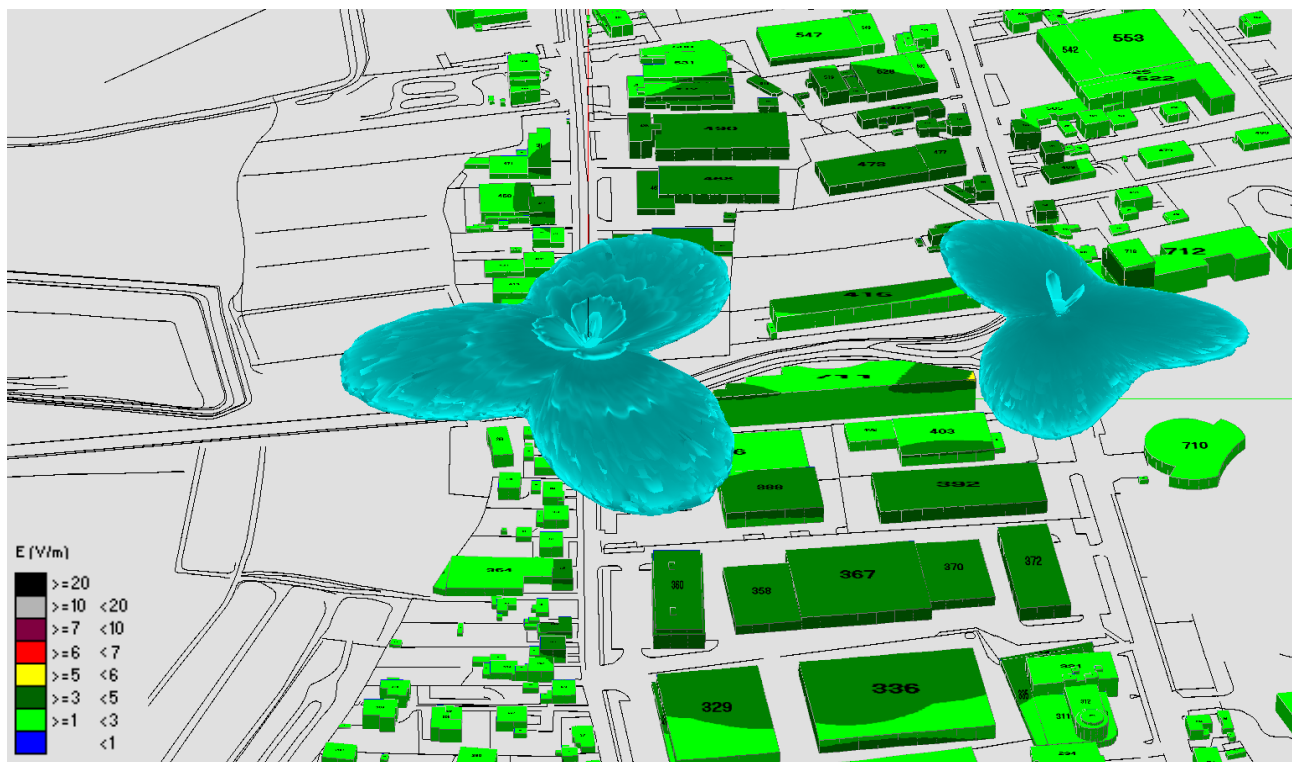


Fig. 2 Impatto elettromagnetico - Zona Rotatoria Via Tavagnacco - 0°/Nord

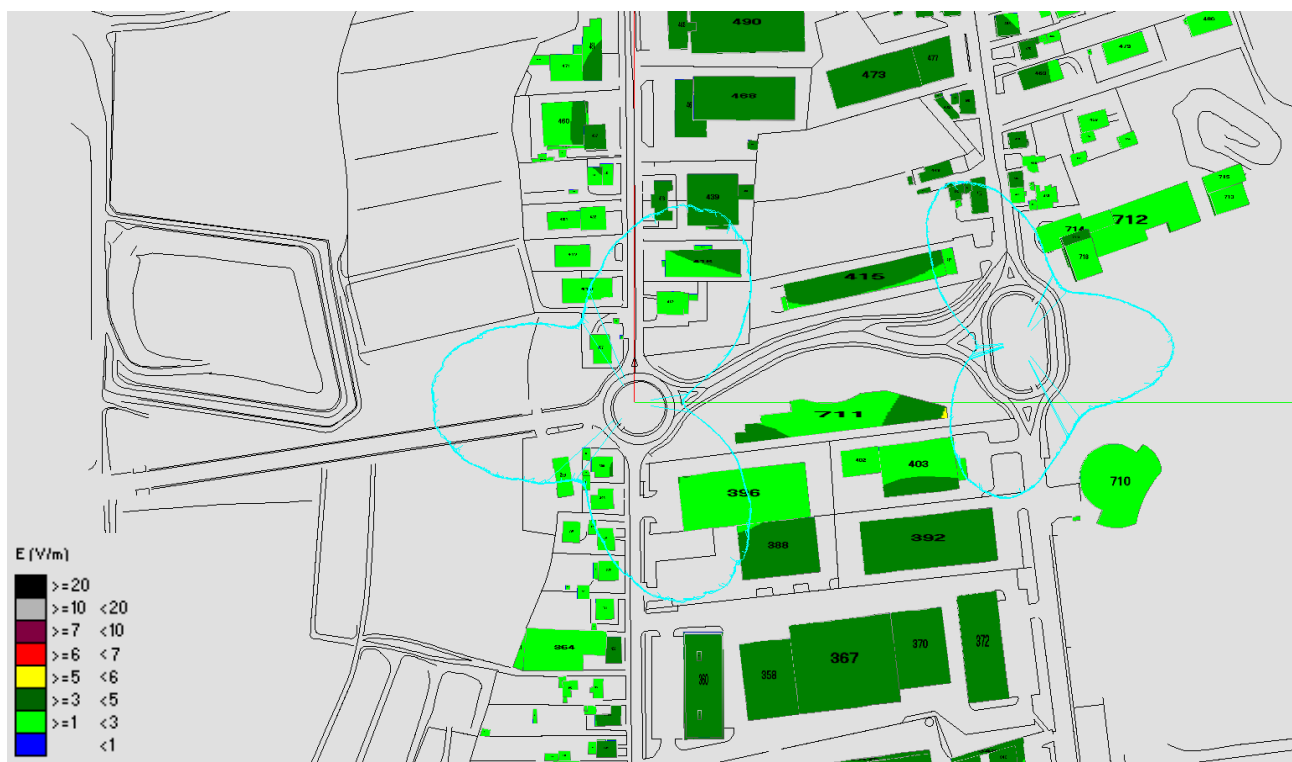


Fig. 3 Impatto elettromagnetico - Zona Rotatoria Via Tavagnacco - Vista dall'alto

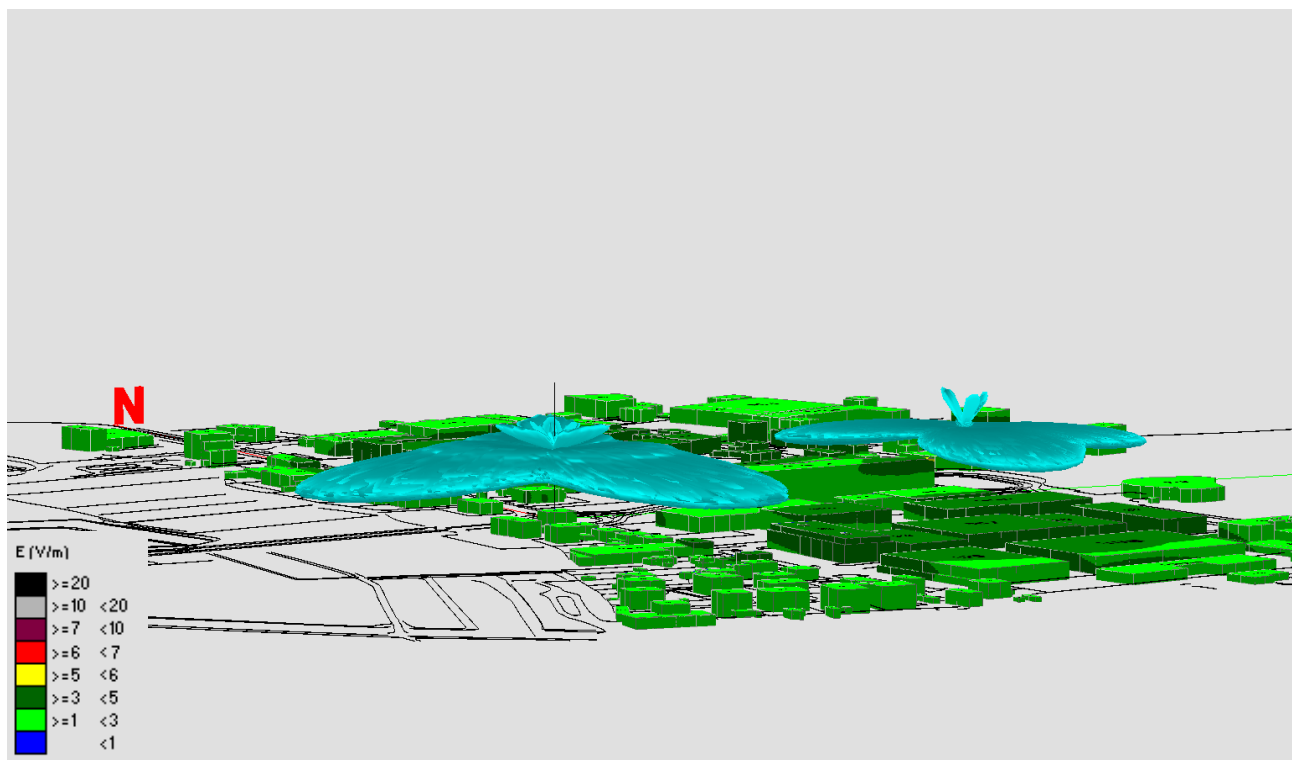


Fig. 4 Impatto elettromagnetico - Zona Rotatoria Via Tavagnacco - Vista Laterale 1

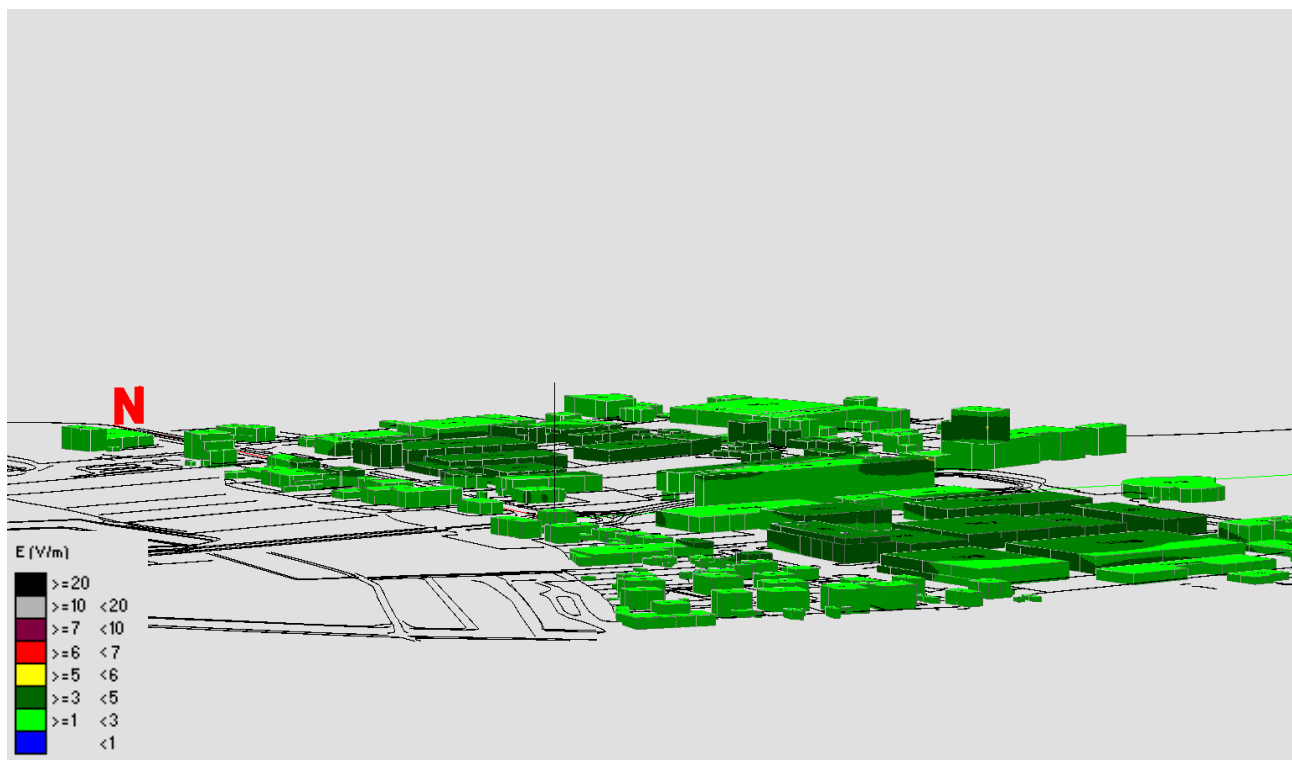


Fig. 5 Impatto elettromagnetico - Zona Rotatoria Via Tavagnacco - Vista Laterale 2

### 2.2.2 Zona Via Molino Nuovo

N°	Nome Zona	Nome Impianto	Tecnologia	Stato
2	Via Molino Nuovo	VODAFONE Via Molino Nuovo	GSM - LTE - 5G	Piano di sviluppo
		TIM UX92 UD MOLIN NUOVO	GSM - UMTS - LTE	On Air

Tabella 3 Impianti considerati nella Zona Via Molino Nuovo



Fig. 6 Impianti considerati nella Zona Via Molino Nuovo

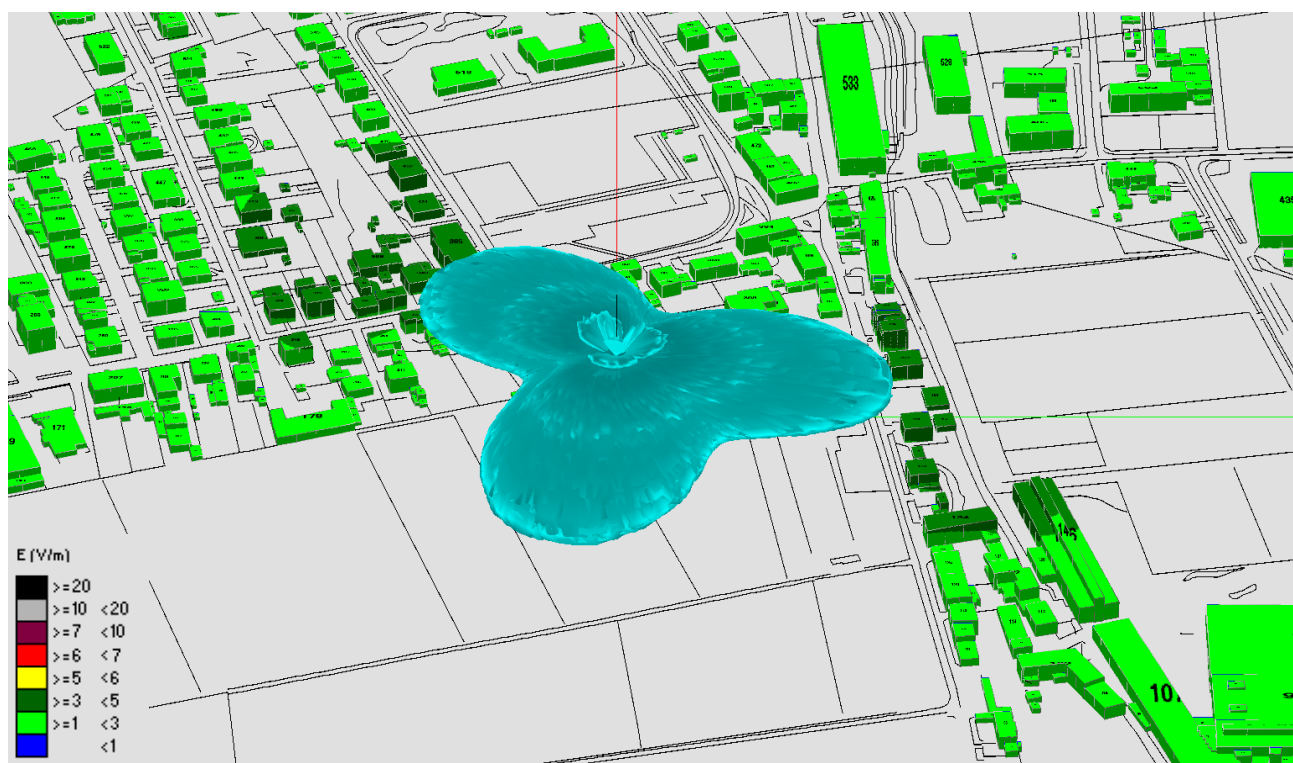


Fig. 7 Impatto elettromagnetico - Zona Via Molino Nuovo - 0°/Nord



Fig. 8 Impatto elettromagnetico - Zona Via Molino Nuovo - Vista dall'alto



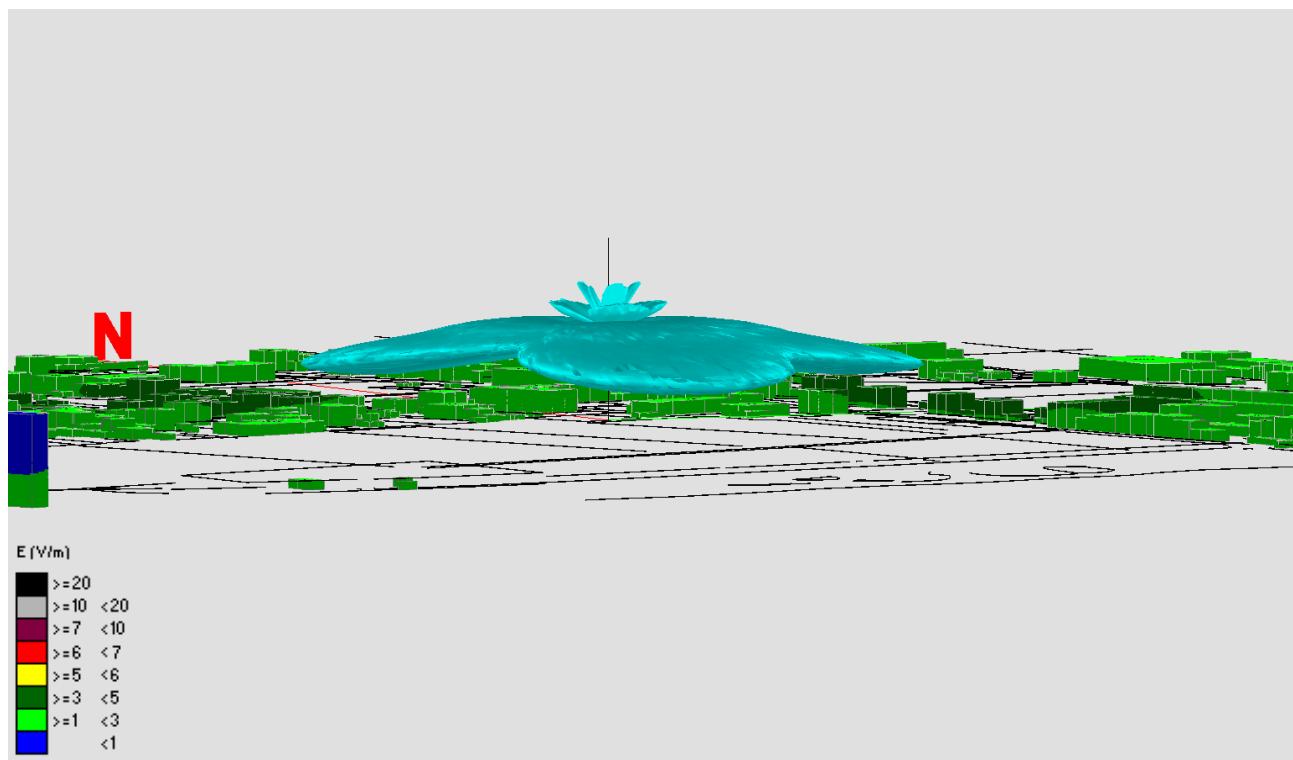


Fig. 9 Impatto elettromagnetico - Zona Via Molino Nuovo - Vista Laterale 1




Fig. 10 Impatto elettromagnetico - Zona Via Molino Nuovo - Vista Laterale 2



### 2.2.3 Zona Impianto Sportivo di Godia-Beivars

N°	Nome Zona	Nome Impianto	Tecnologia	Stato
3	Impianto Sportivo di Godia-Beivars	TIM Impianto Sportivo di Godia-Beivars	GSM - UMTS - LTE - 5G	Piano di sviluppo

*Tabella 4 Impianti considerati nella Zona Impianto Sportivo di Godia-Beivars*



*Fig. 11 Impianti considerati nella Zona Impianto Sportivo di Godia-Beivars*

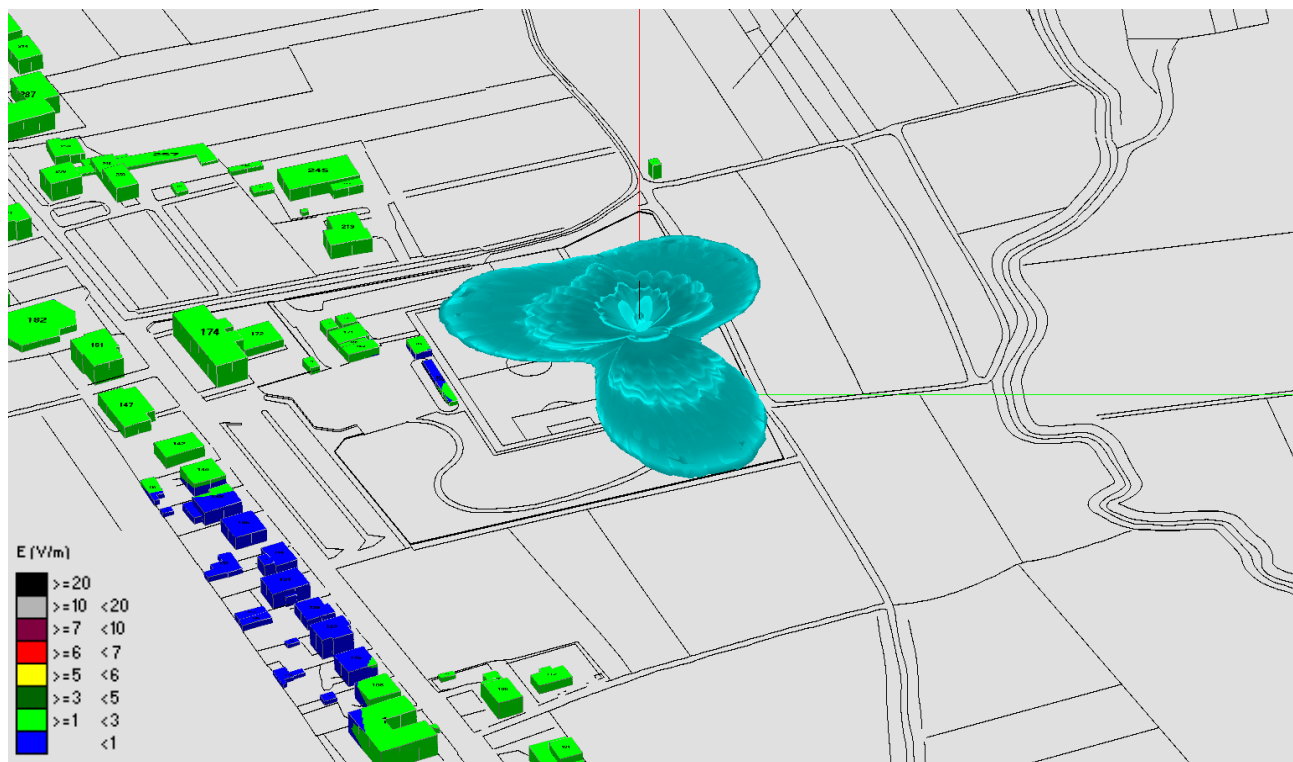


Fig. 12 Impatto elettromagnetico - Zona Impianto Sportivo di Godia-Beivars – 0°/Nord

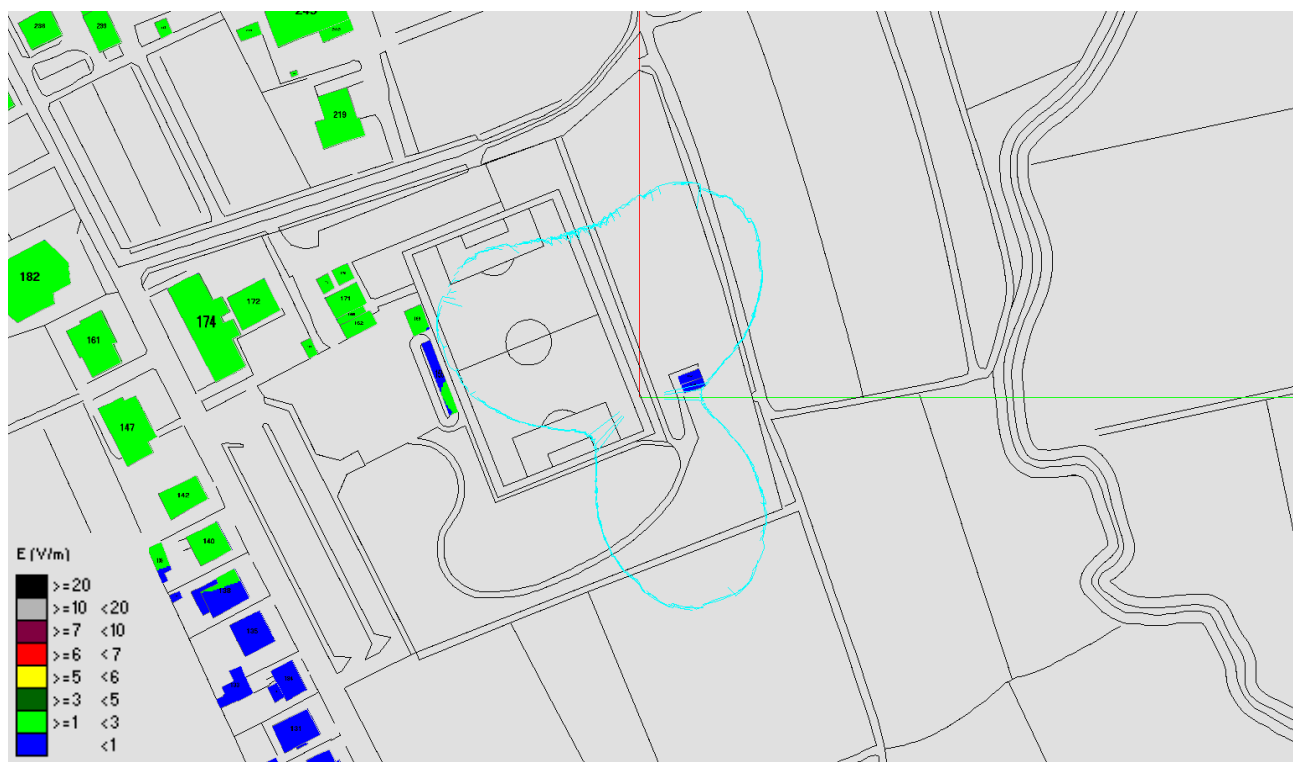


Fig. 13 Impatto elettromagnetico - Zona Impianto Sportivo di Godia-Beivars - Vista dall'alto

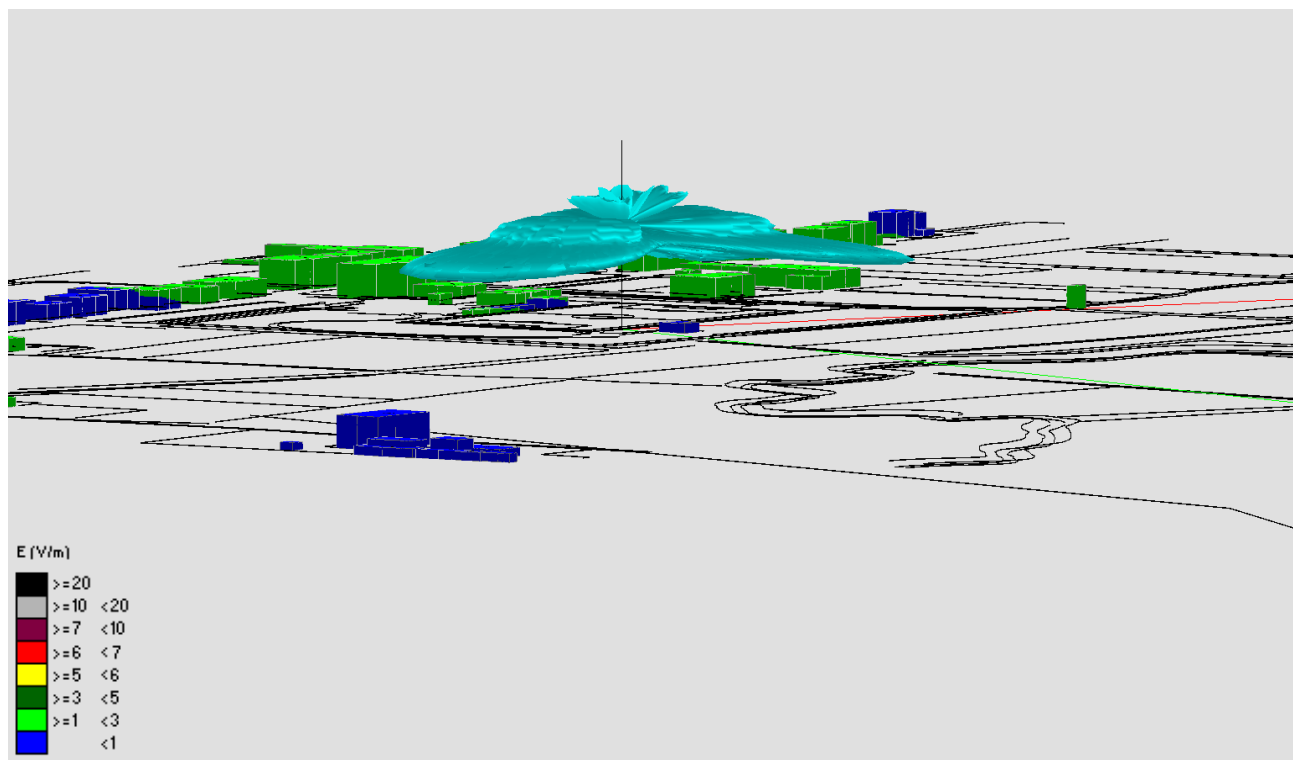


Fig. 14 Impatto elettromagnetico - Zona Impianto Sportivo di Godia-Beivars - Vista Laterale 1


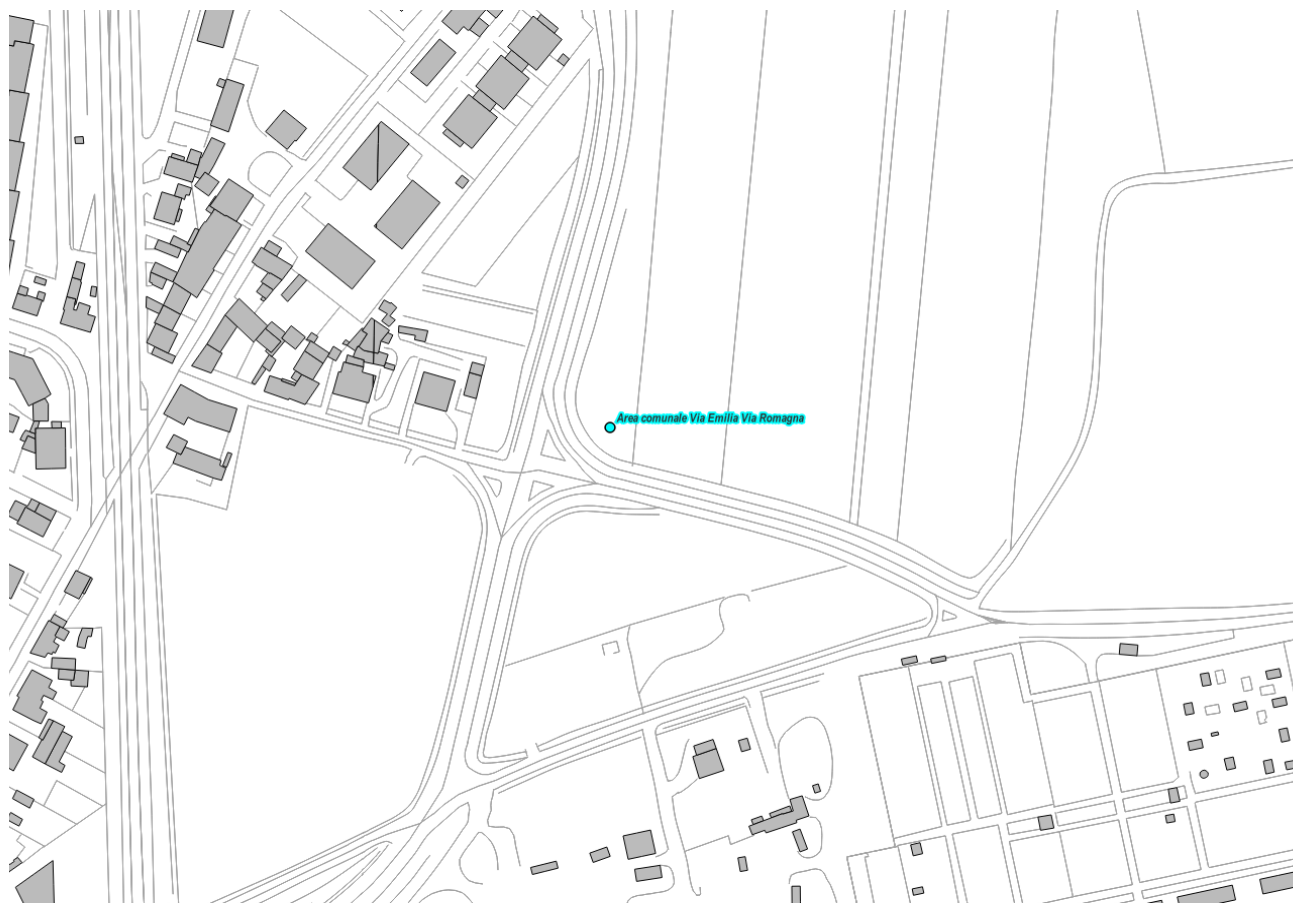


Fig. 15 Impatto elettromagnetico - Zona Impianto Sportivo di Godia-Beivars - Vista Laterale 2

#### 2.2.4 Zona Area comunale Via Emilia Via Romagna

N°	Nome Zona	Nome Impianto	Tecnologia	Stato
4	Area comunale Via Emilia Via Romagna	TIM Area comunale Via Emilia Via Romagna	GSM - UMTS - LTE - 5G	Piano di sviluppo
		WINDTRE Area comunale Via Emilia Via Romagna	GSM - UMTS - LTE - 5G	Piano di sviluppo

*Tabella 5 Impianti considerati nella Zona Area comunale Via Emilia Via Romagna*



*Fig. 16 Impianti considerati nella Zona Area comunale Via Emilia Via Romagna*

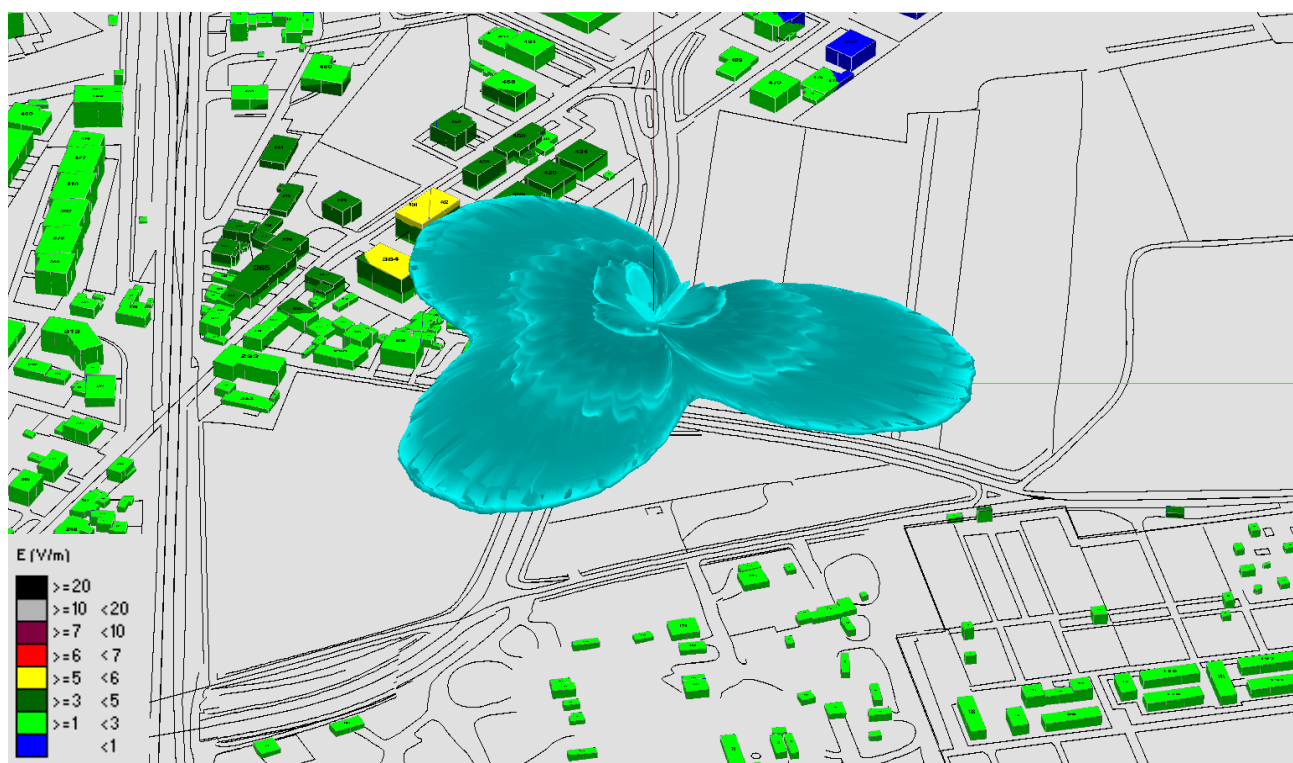


Fig. 17 Impatto elettromagnetico - Zona Area comunale Via Emilia Via Romagna - 0°/Nord



Fig. 18 Impatto elettromagnetico - Zona Area comunale Via Emilia Via Romagna - Vista dall'alto

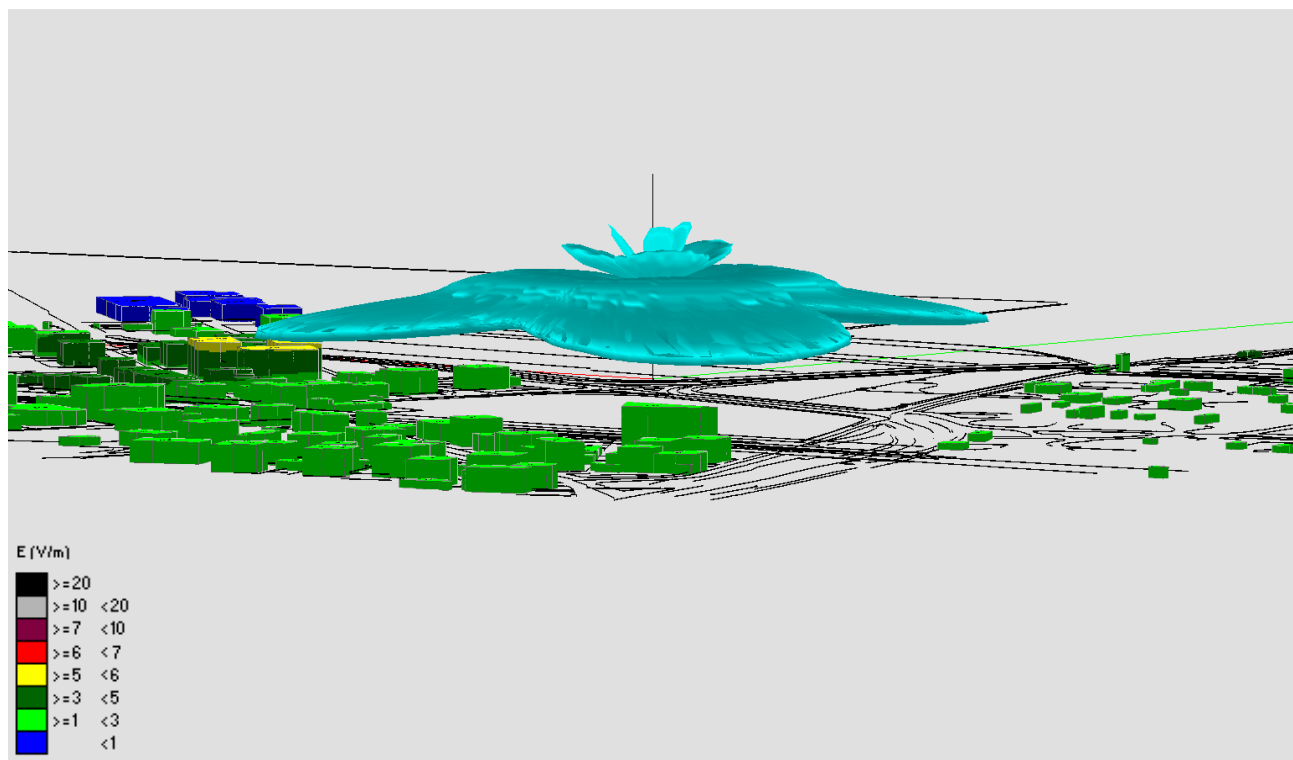


Fig. 19 Impatto elettromagnetico - Zona Area comunale Via Emilia Via Romagna - Vista Laterale 1

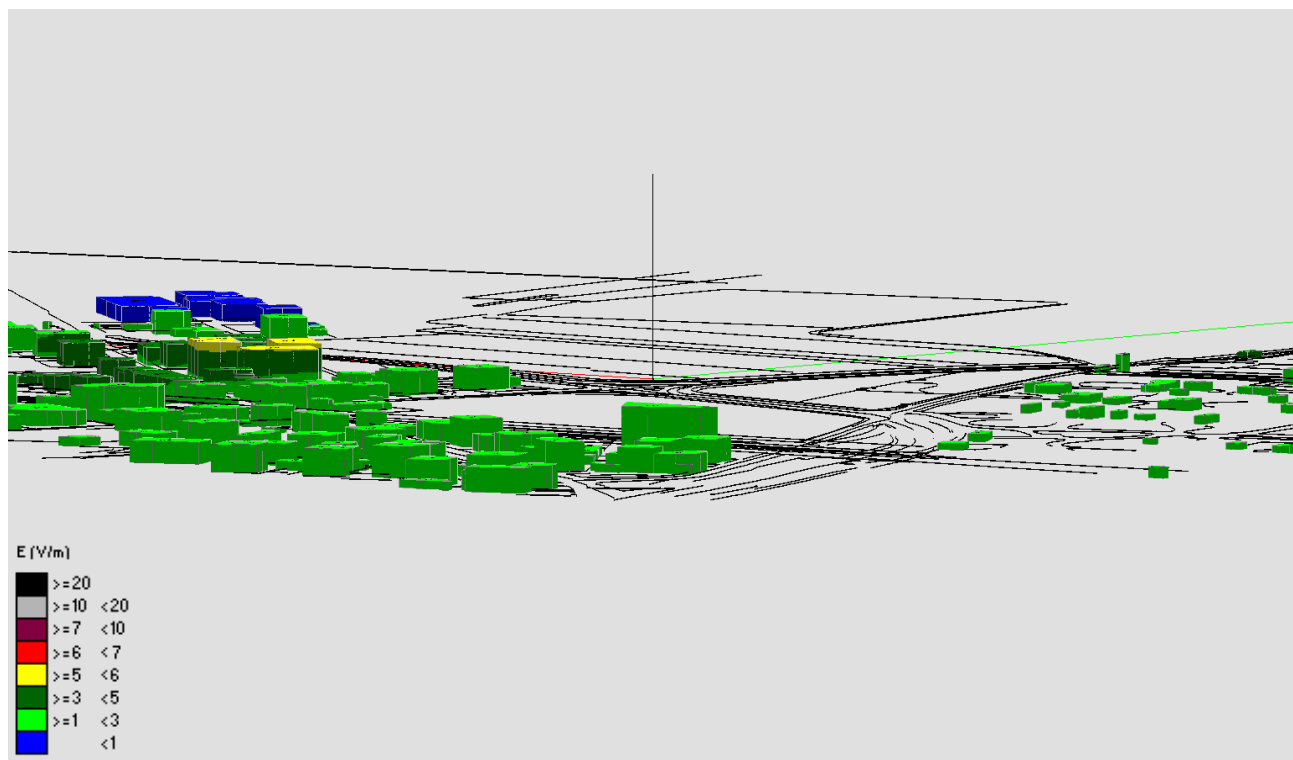


Fig. 20 Impatto elettromagnetico - Zona Area comunale Via Emilia Via Romagna - Vista Laterale 2

### 2.2.5 Zona Via Antonio Carneio 14

N°	Nome Zona	Nome Impianto	Tecnologia	Stato
5	Via Antonio Carneio 14	VODAFONE Via Antonio Carneio 14	GSM - LTE - 5G	Piano di sviluppo
		TIM UX62 UD SAN GOTTARDO 2	UMTS - LTE	On Air

Tabella 6 Impianti considerati nella Zona Via Antonio Carneio 14

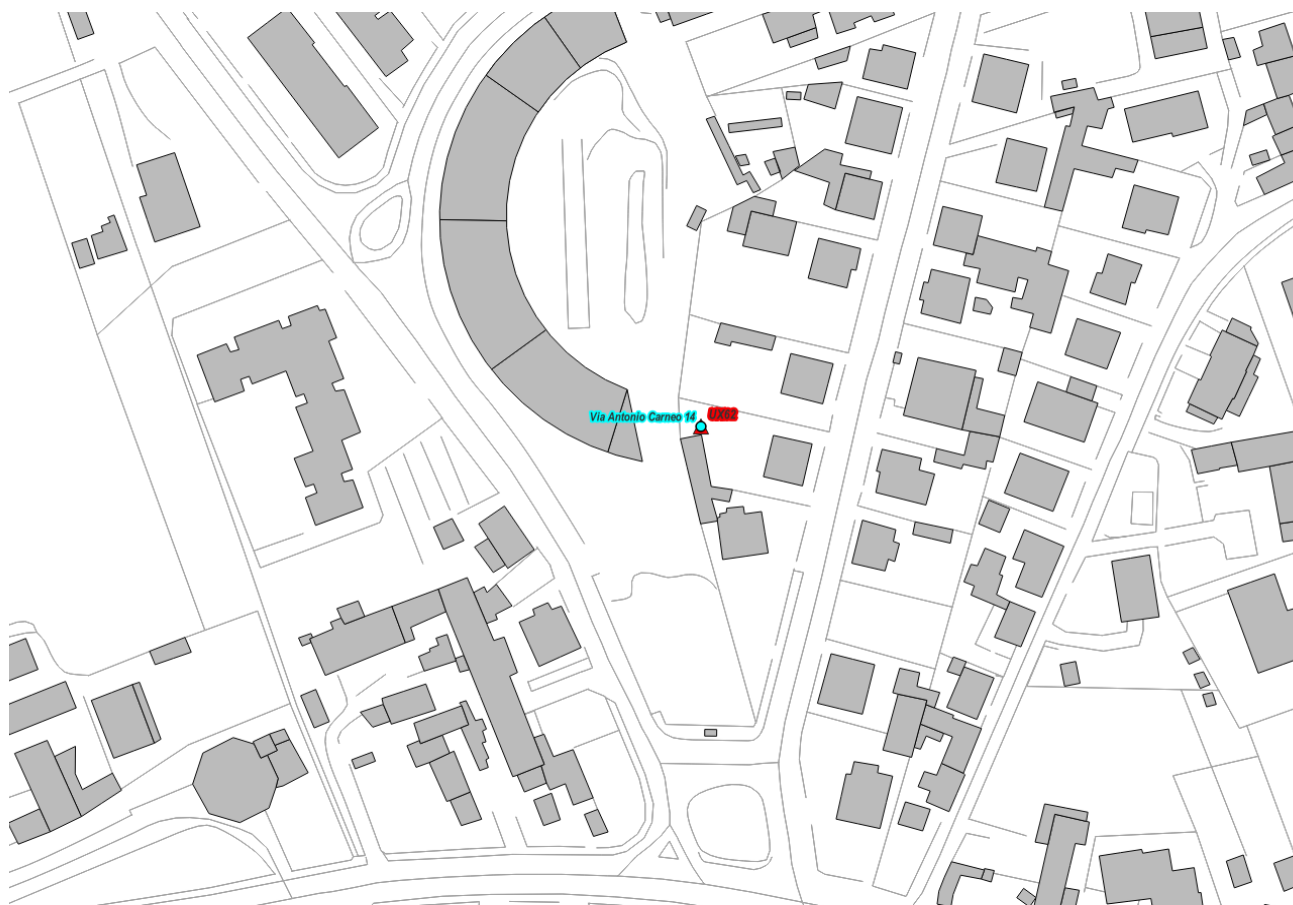


Fig. 21 Impianti considerati nella Zona Via Antonio Carneio 14



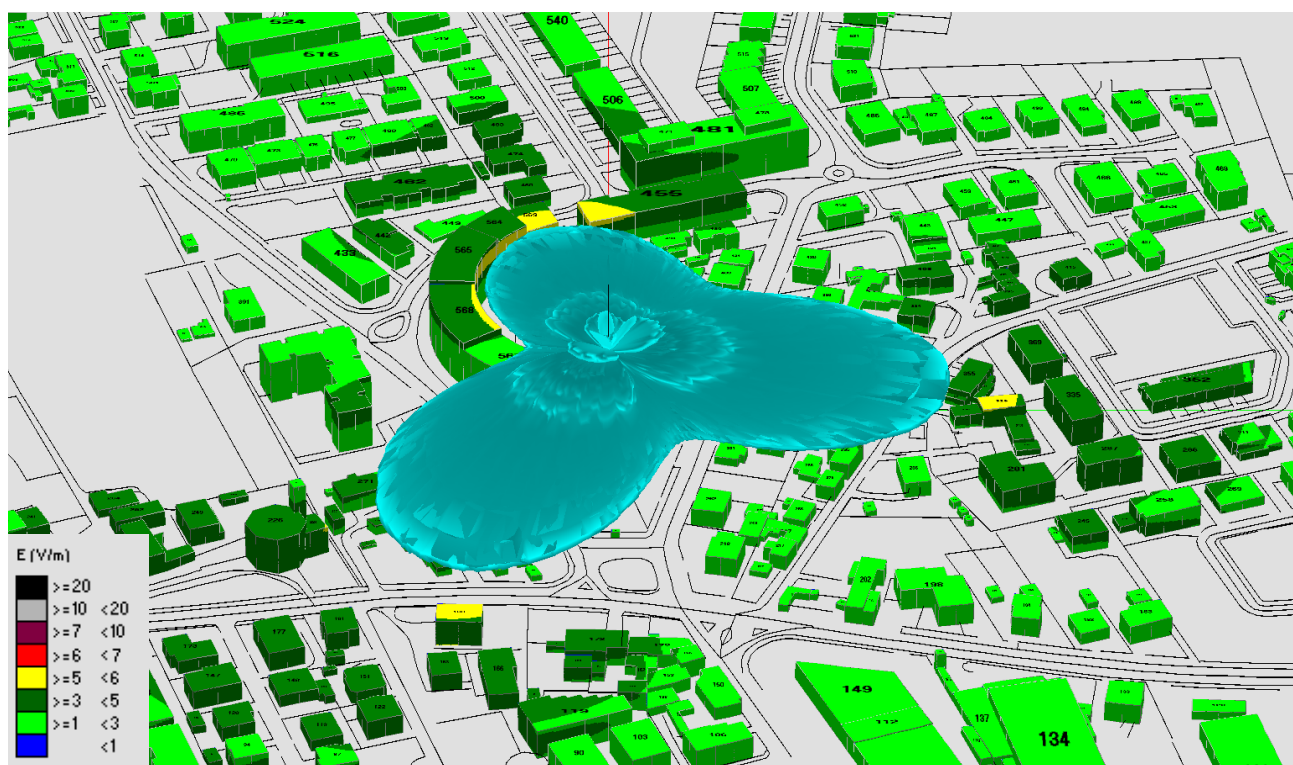


Fig. 22 Impatto elettromagnetico - Zona Via Antonio Carneio 14 - 0°/Nord



Fig. 23 Impatto elettromagnetico - Zona Via Antonio Carneio 14 - Vista dall'alto



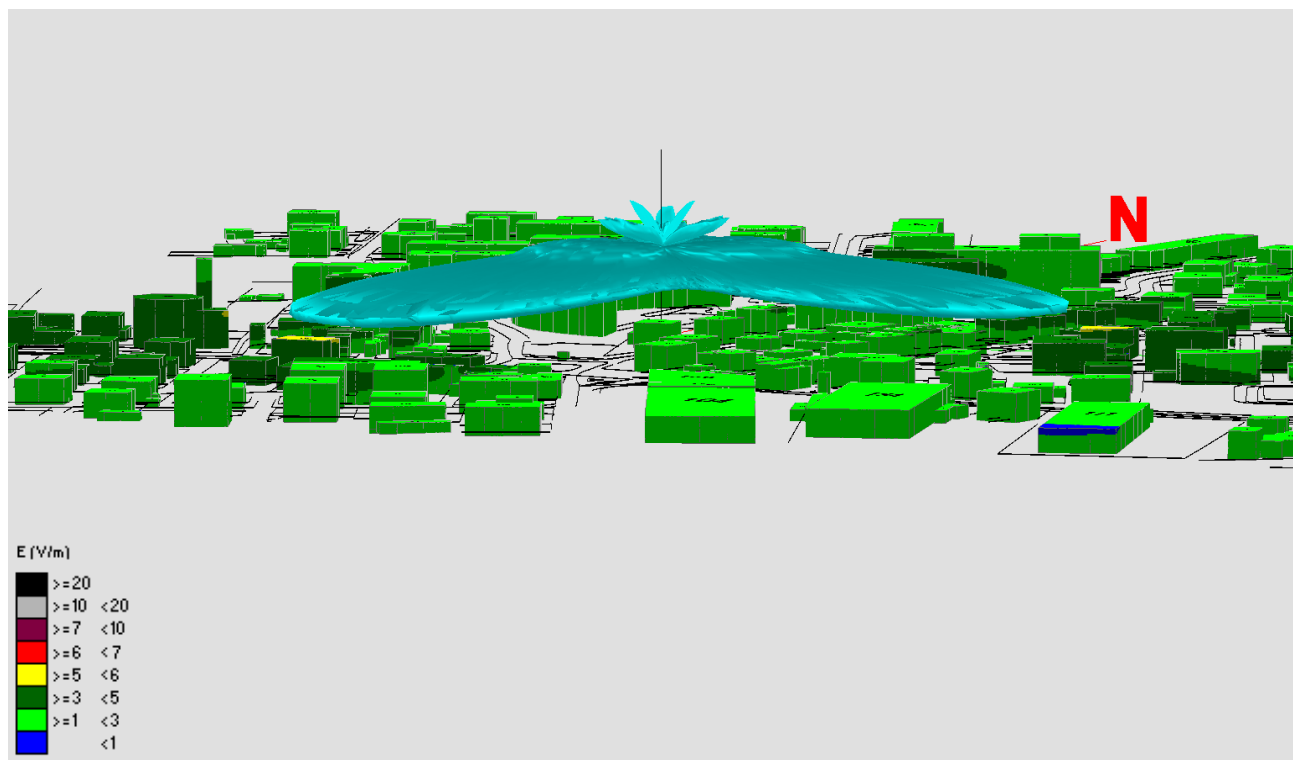


Fig. 24 Impatto elettromagnetico - Zona Via Antonio Carneio 14 - Vista Laterale 1




Fig. 25 Impatto elettromagnetico - Zona Via Antonio Carneio 14 - Vista Laterale 2

### 2.2.6 Zona Area Verde Isabella Deganis

N°	Nome Zona	Nome Impianto	Tecnologia	Stato
6	Area Verde Isabella Deganis	VODAFONE Area Verde Isabella Deganis	GSM - LTE - 5G	Piano di sviluppo
		TIM UX62 UD SAN GOTTARDO 2	UMTS - LTE	On Air

Tabella 7 Impianti considerati nella Zona Area Verde Isabella Deganis

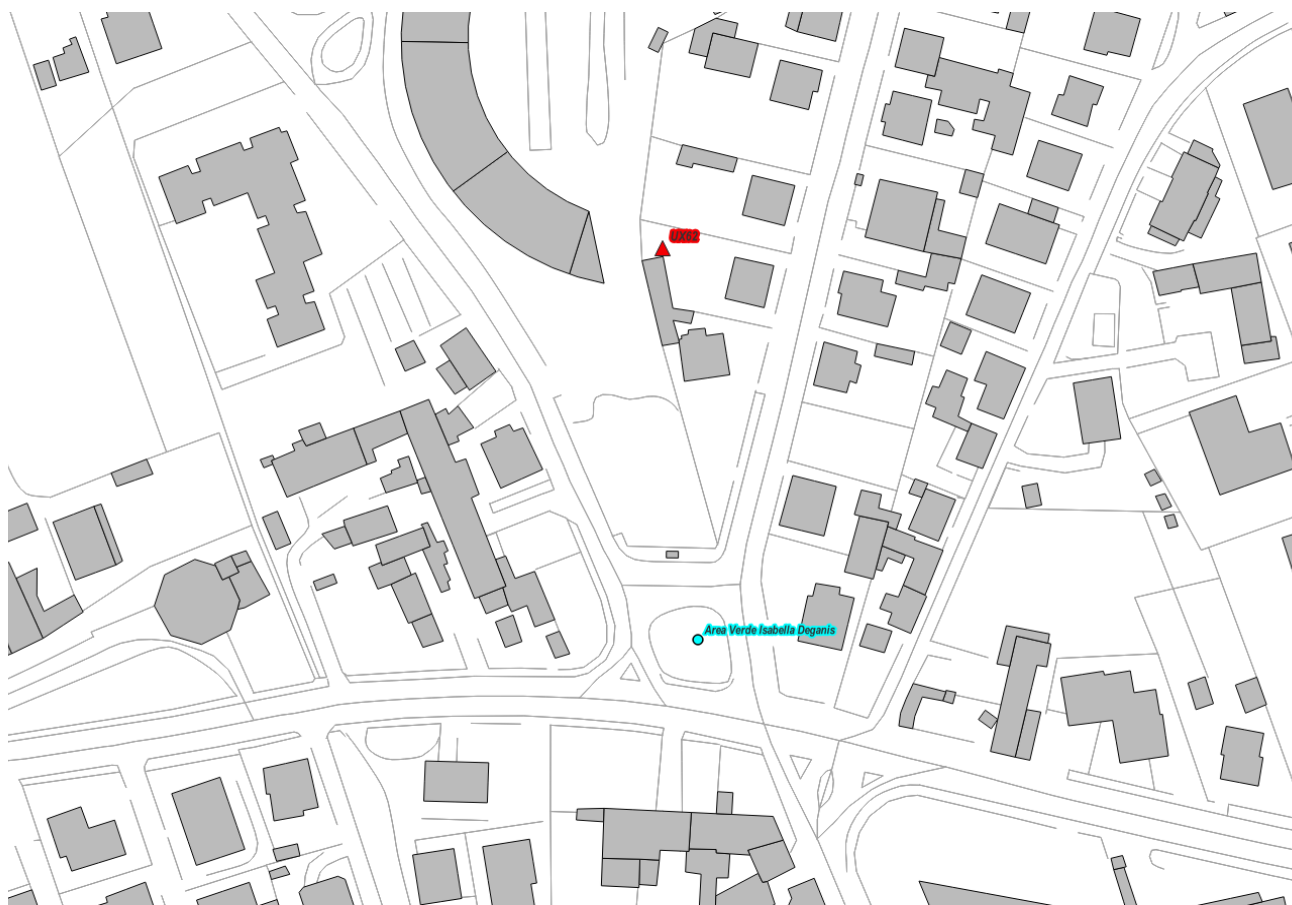


Fig. 26 Impianti considerati nella Zona Area Verde Isabella Deganis

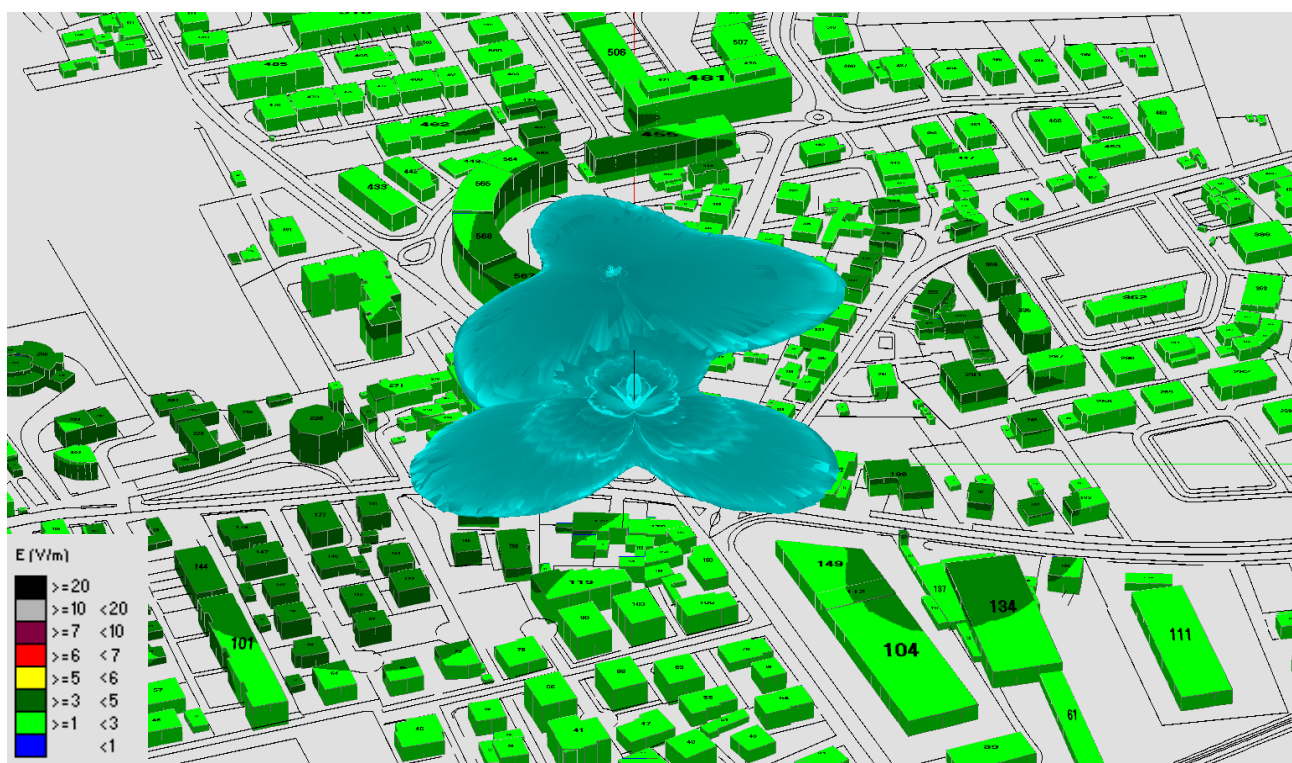


Fig. 27 Impatto elettromagnetico - Zona Area Verde Isabella Deganis - 0°/Nord



Fig. 28 Impatto elettromagnetico - Zona Area Verde Isabella Deganis - Vista dall'alto

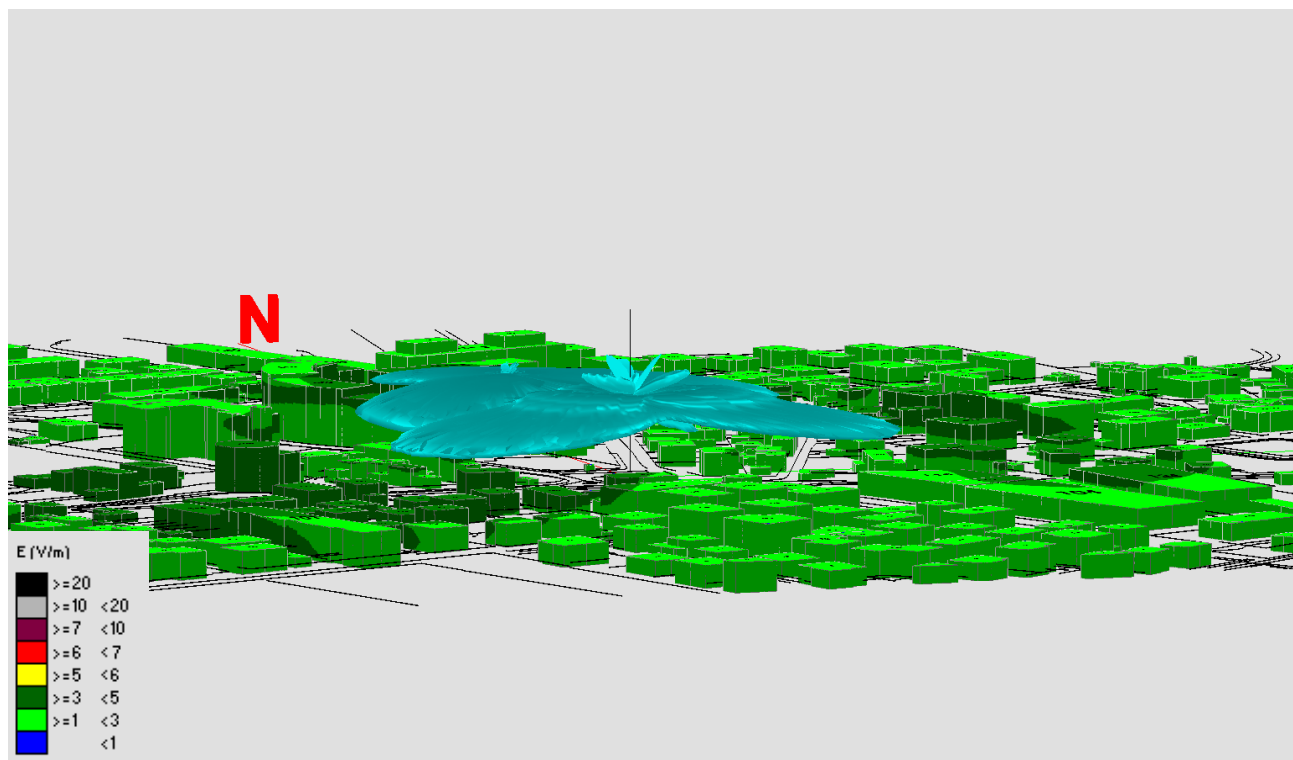


Fig. 29 Impatto elettromagnetico - Zona Area Verde Isabella Deganis - Vista Laterale 1

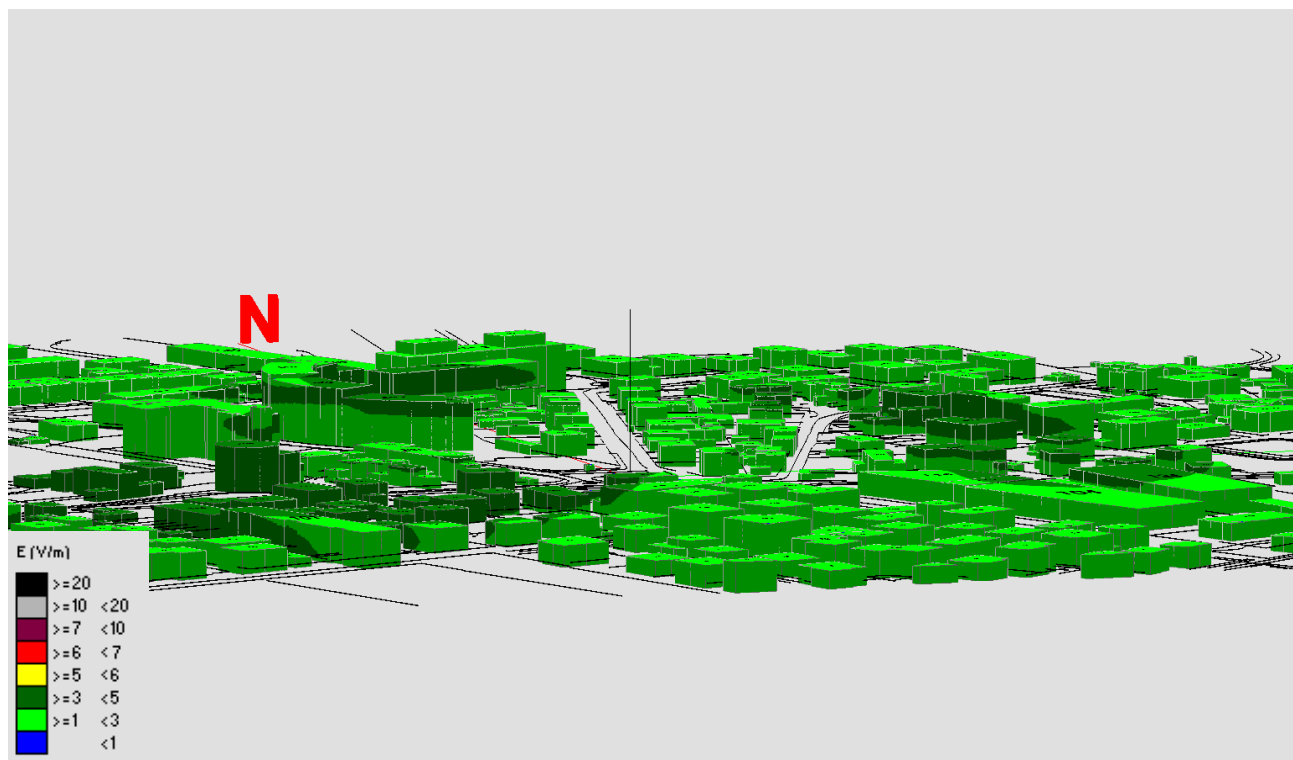


Fig. 30 Impatto elettromagnetico - Zona Area Verde Isabella Deganis - Vista Laterale 2

### 2.2.7 Zona Campo Sportivo Ancona

N°	Nome Zona	Nome Impianto	Tecnologia	Stato
7	Campo Sportivo Ancona	WINDTRE Campo Sportivo Ancona	GSM - UMTS - LTE - 5G	Piano di sviluppo
		ILIAD Campo Sportivo Ancona	UMTS - LTE - 5G	Piano di sviluppo
		TIM UY08 UD VIA COLUGNA	GSM - UMTS - LTE	On Air
		VODAFONE 2RM04293 Colugna	GSM - LTE	On Air

Tabella 8 Impianti considerati nella Zona Campo Sportivo Ancona

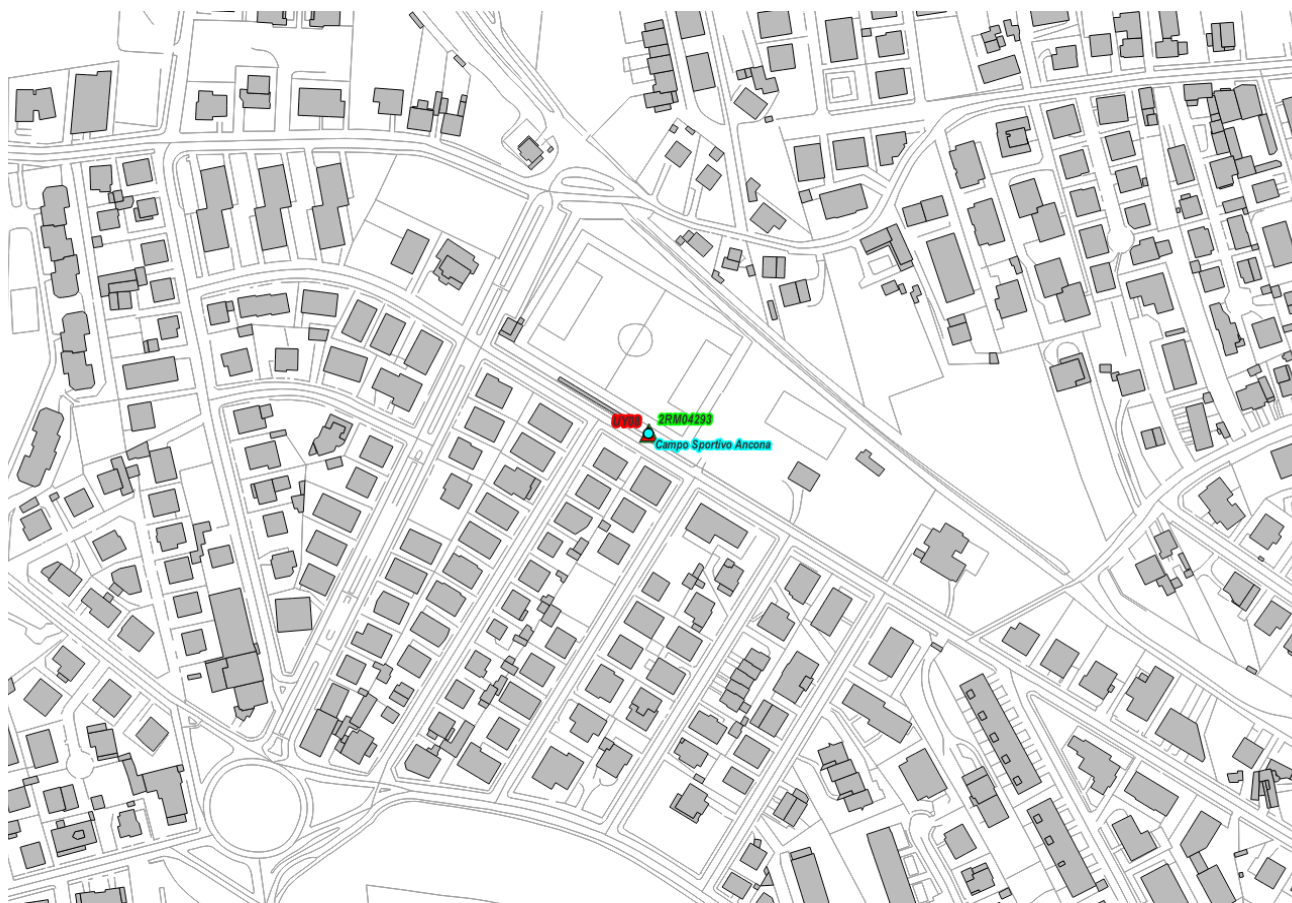


Fig. 31 Impianti considerati nella Zona Campo Sportivo Ancona



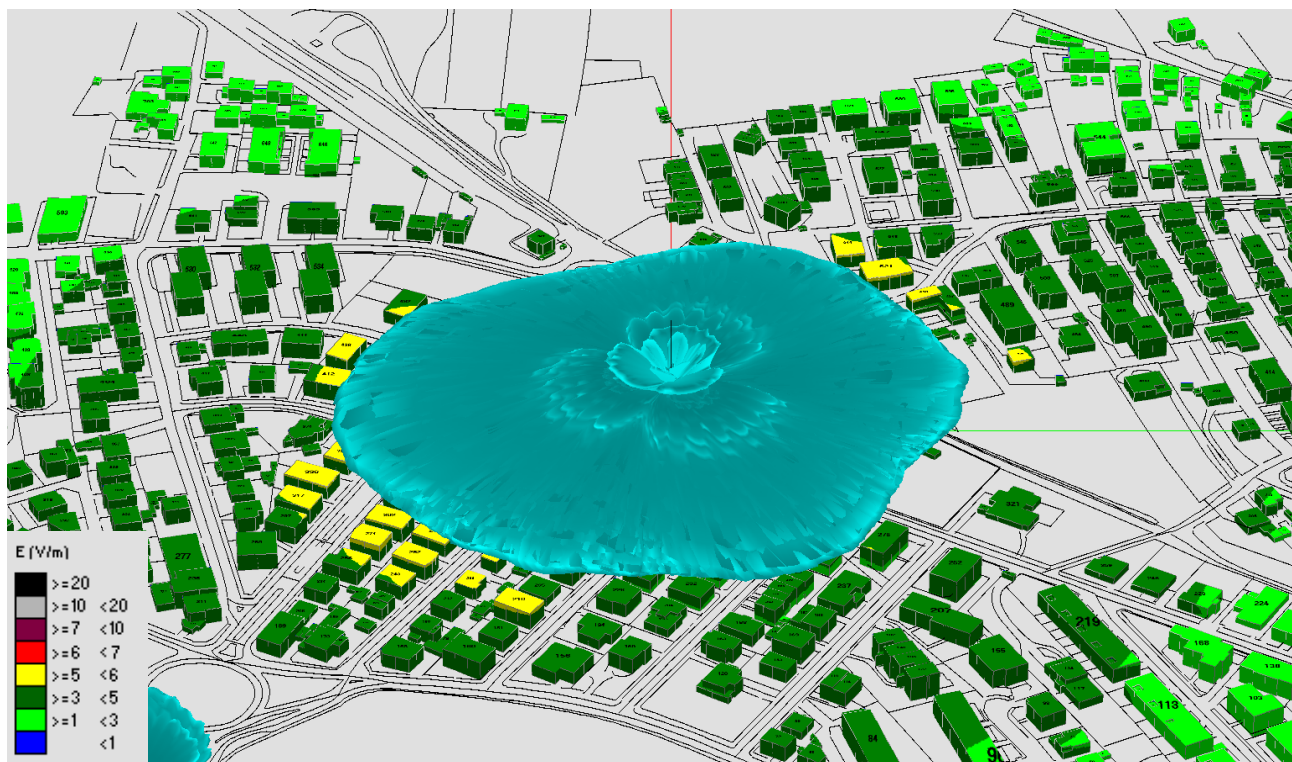


Fig. 32 Impatto elettromagnetico - Zona Campo Sportivo Ancona - 0°/Nord



Fig. 33 Impatto elettromagnetico - Zona Campo Sportivo Ancona - Vista dall'alto



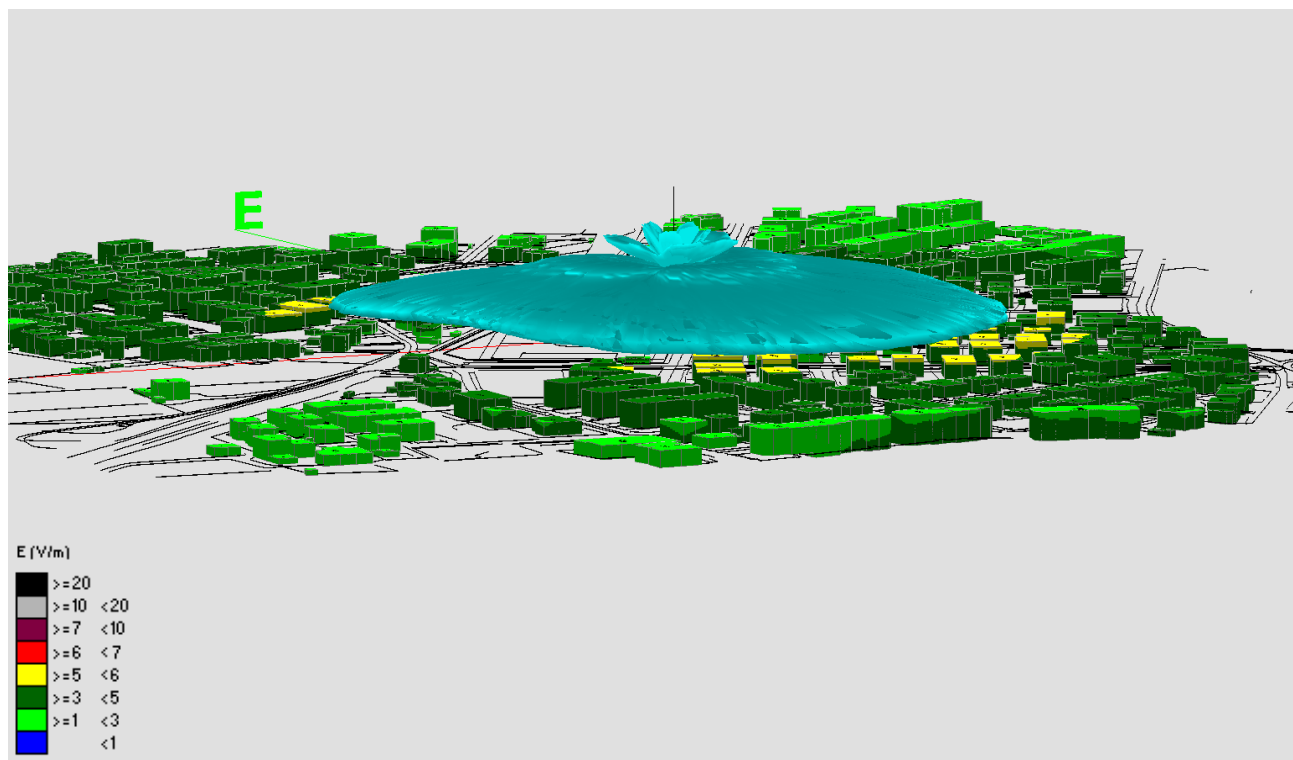


Fig. 34 Impatto elettromagnetico - Zona Campo Sportivo Ancona - Vista Laterale 1

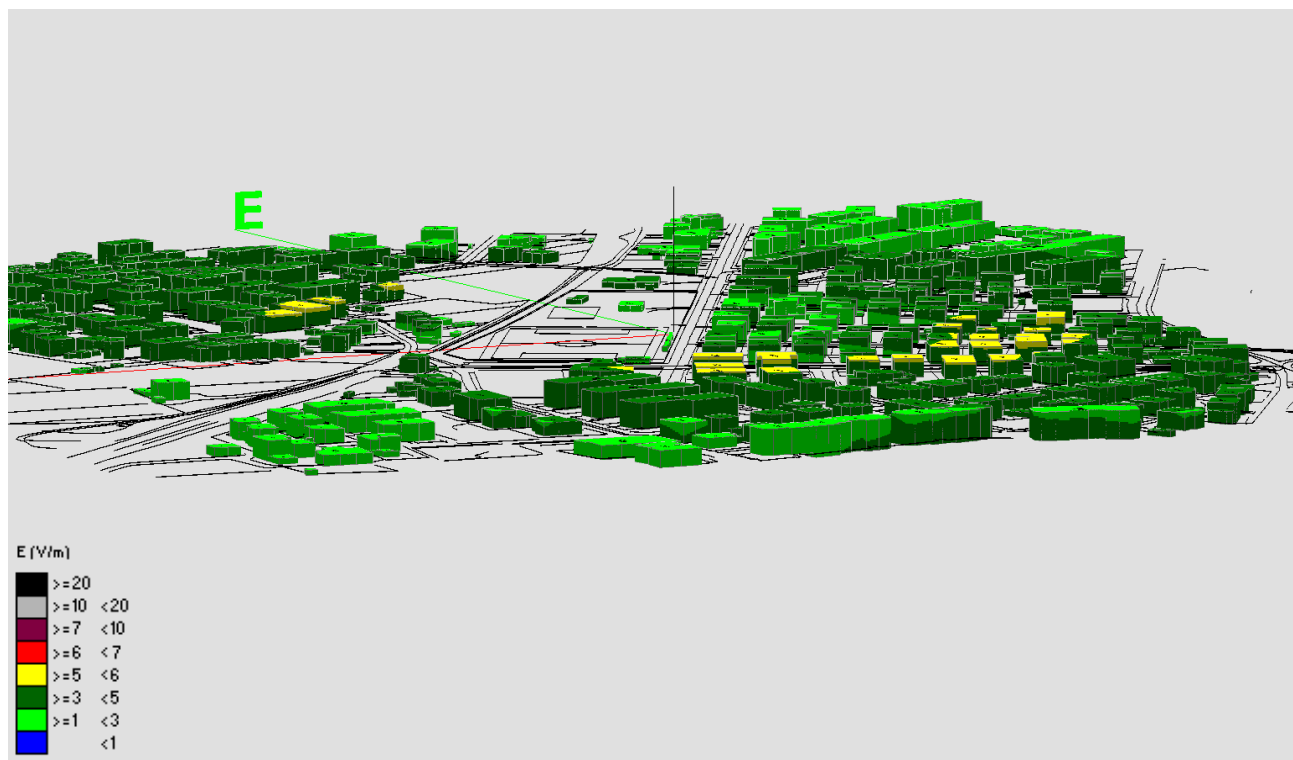


Fig. 35 Impatto elettromagnetico - Zona Campo Sportivo Ancona - Vista Laterale 2

### 2.2.8 Zona Piazza Mercato Via Re di Puglia

N°	Nome Zona	Nome Impianto	Tecnologia	Stato
8	Piazza Mercato Via Re di Puglia	TIM Piazza Mercato Via Re di Puglia	GSM - UMTS - LTE - 5G	Piano di sviluppo
		TIM UX4C UD PADERNO	GSM - UMTS - LTE	On Air
		VODAFONE 20F01818 Udine Paderno	GSM - LTE - 5G	On Air

Tabella 9 Impianti considerati nella Zona Piazza Mercato Via Re di Puglia



Fig. 36 Impianti considerati nella Zona Piazza Mercato Via Re di Puglia



Fig. 37 Impatto elettromagnetico - Zona Piazza Mercato Via Re di Puglia - 0°/Nord



Fig. 38 Impatto elettromagnetico - Zona Piazza Mercato Via Re di Puglia - Vista dall'alto

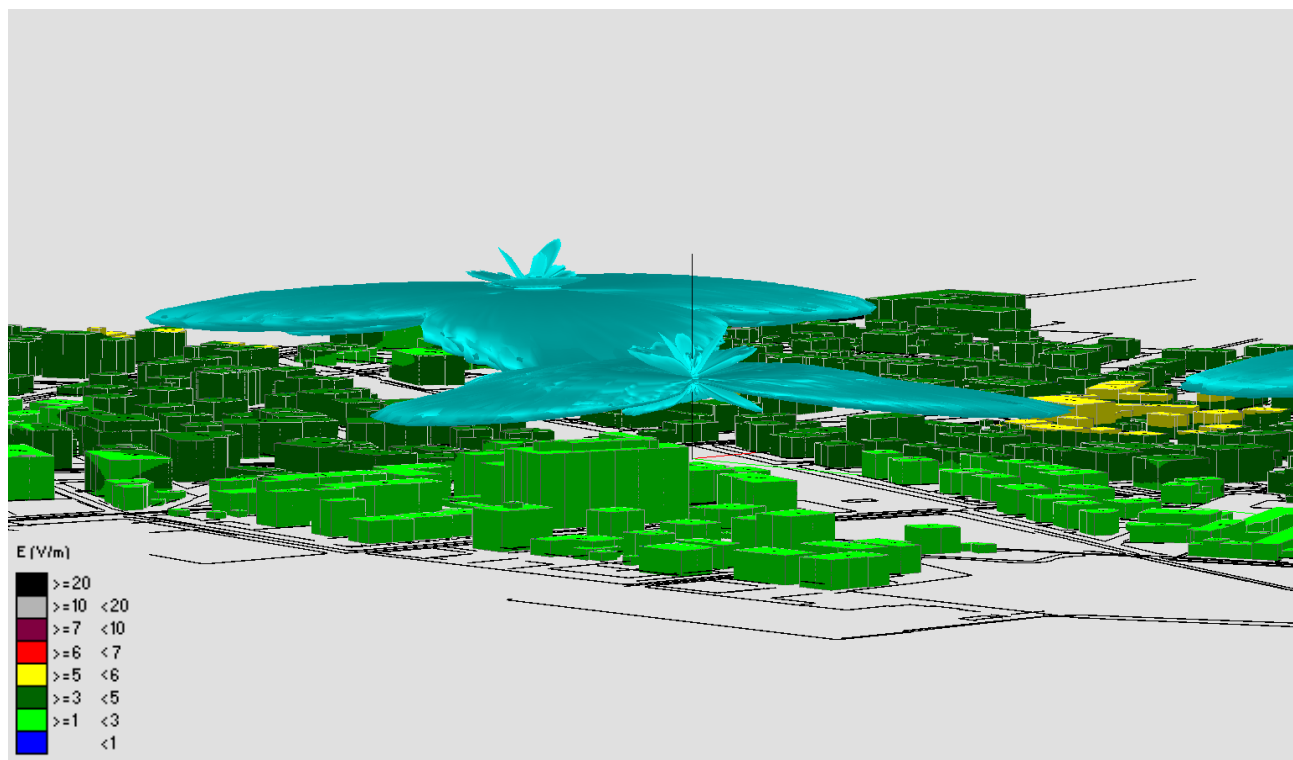


Fig. 39 Impatto elettromagnetico - Zona Piazza Mercato Via Re di Puglia - Vista Laterale 1

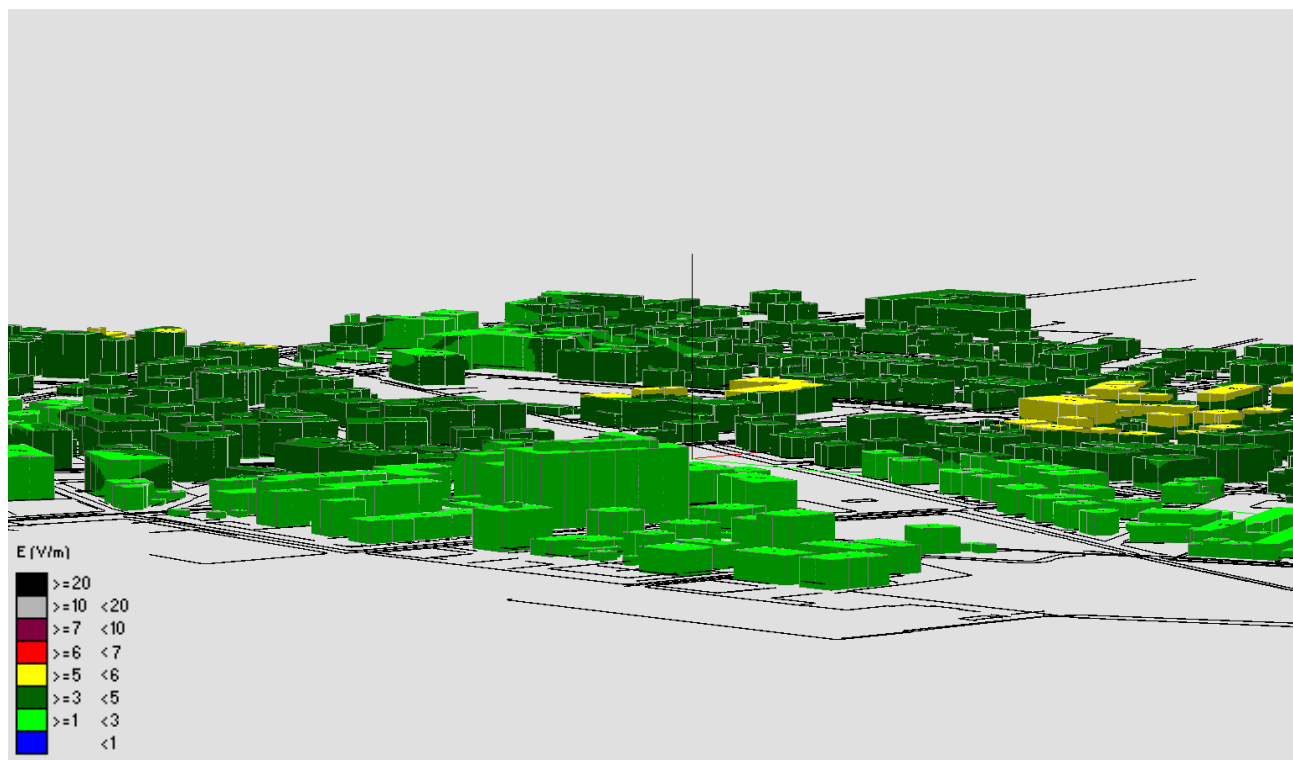


Fig. 40 Impatto elettromagnetico - Zona Piazza Mercato Via Re di Puglia - Vista Laterale 2

### 2.2.9 Zona Via Forni di Sotto 17

N°	Nome Zona	Nome Impianto	Tecnologia	Stato
9	Via Forni di Sotto 17	ILIAD Via Forni di Sotto 17	UMTS - LTE - 5G	Piano di sviluppo
		WINDTRE UD772	GSM - UMTS - LTE	On Air

Tabella 10 Impianti considerati nella Zona Via Forni di Sotto 17



Fig. 41 Impianti considerati nella Zona Via Forni di Sotto 17



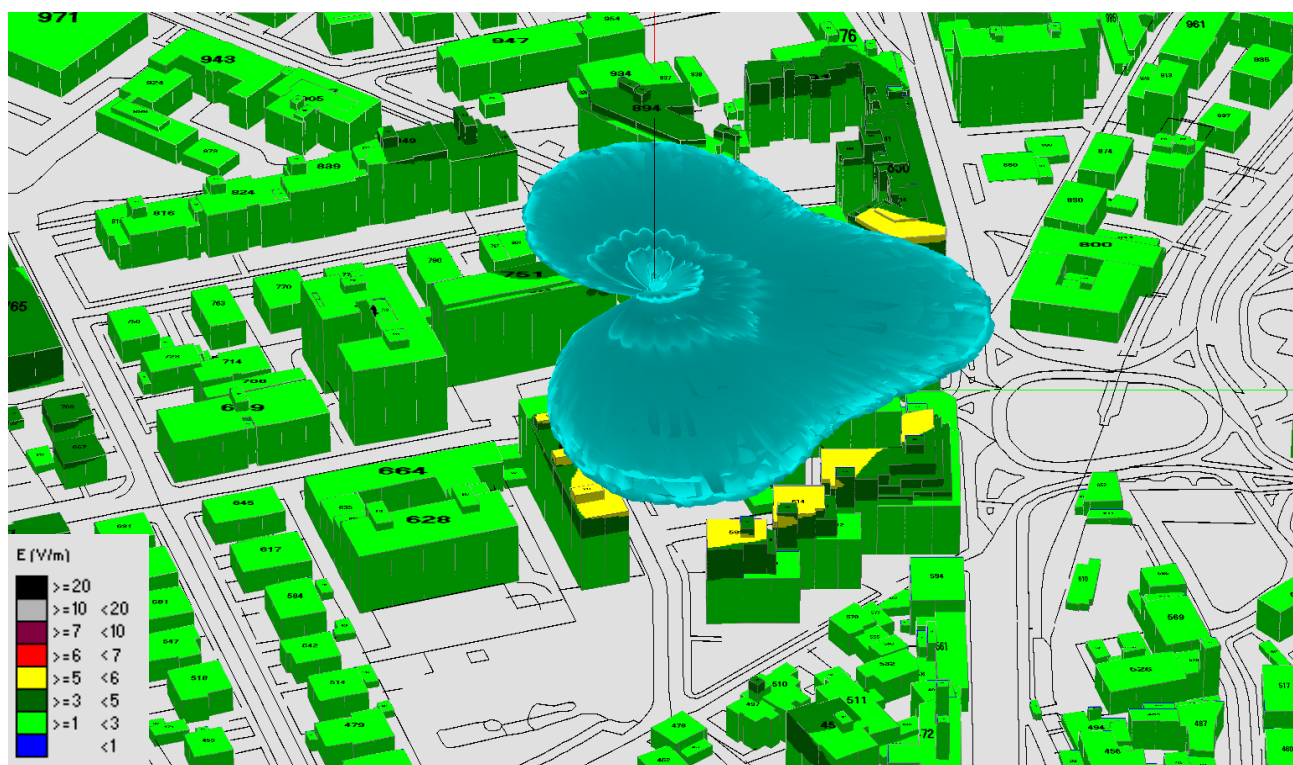


Fig. 42 Impatto elettromagnetico - Zona Via Forni di Sotto 17 - 0°/Nord



Fig. 43 Impatto elettromagnetico - Zona Via Forni di Sotto 17 - Vista dall'alto



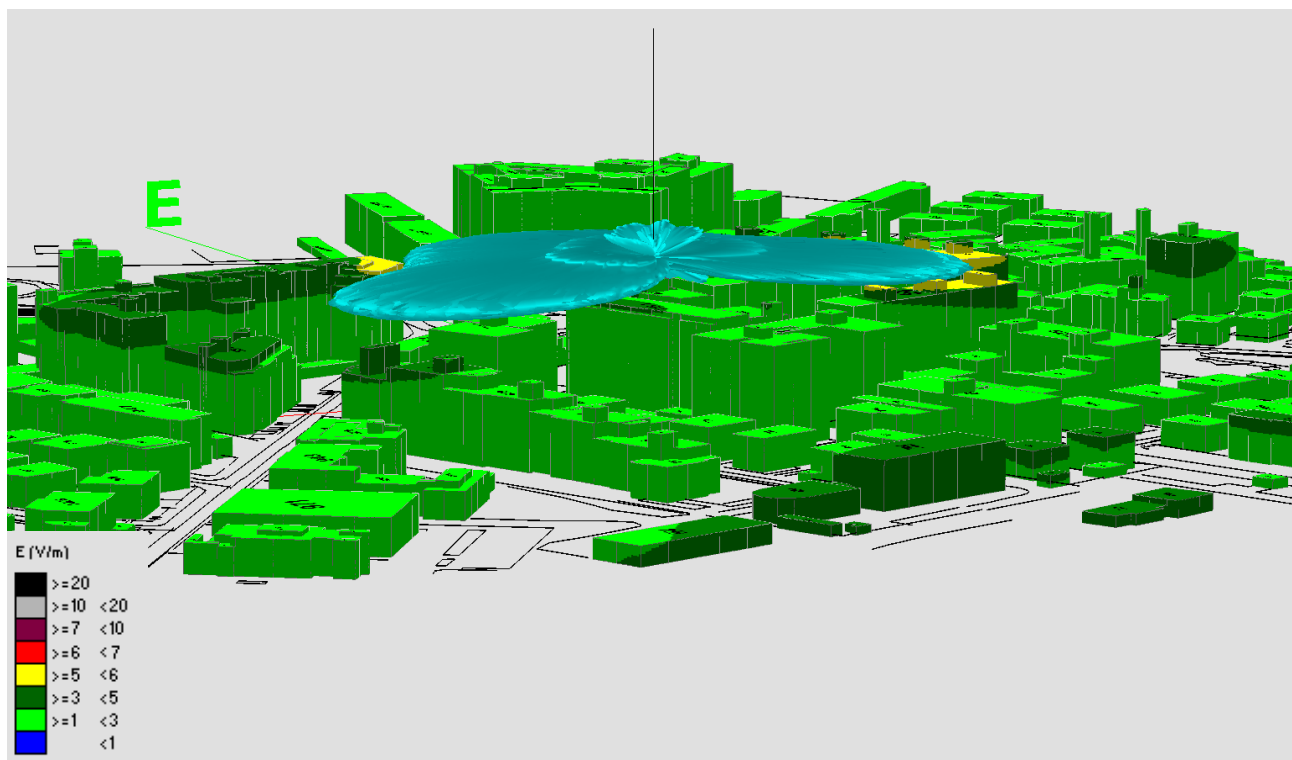


Fig. 44 Impatto elettromagnetico - Zona Via Forni di Sotto 17 - Vista Laterale 1

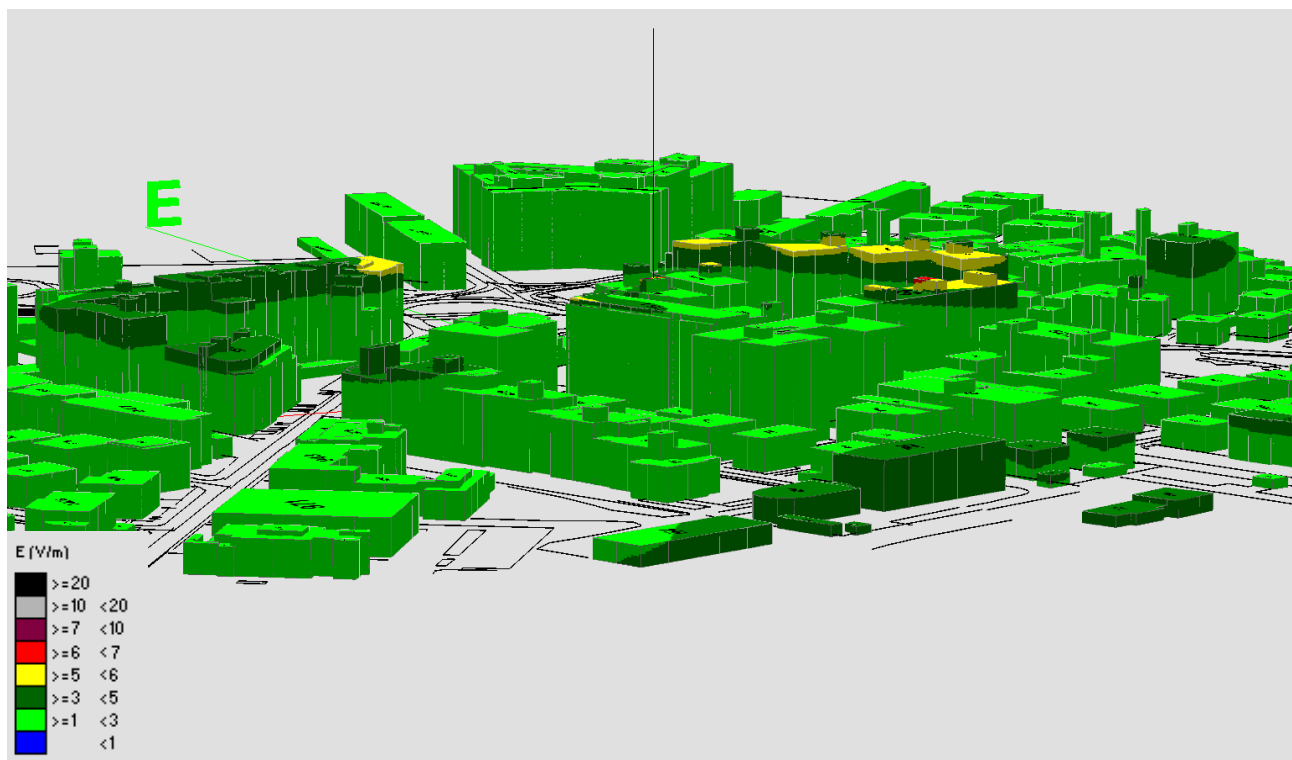


Fig. 45 Impatto elettromagnetico - Zona Via Forni di Sotto 17 - Vista Laterale 2

### 2.2.10 Zona Area a Verde Via del Cotonificio

N°	Nome Zona	Nome Impianto	Tecnologia	Stato
10	Area a Verde Via del Cotonificio	WINDTRE Area a Verde Via del Cotonificio	GSM - UMTS - LTE - 5G	Piano di sviluppo

Tabella 11 Impianti considerati nella Zona Area a Verde Via del Cotonificio



Fig. 46 Impianti considerati nella Zona Area a Verde Via del Cotonificio

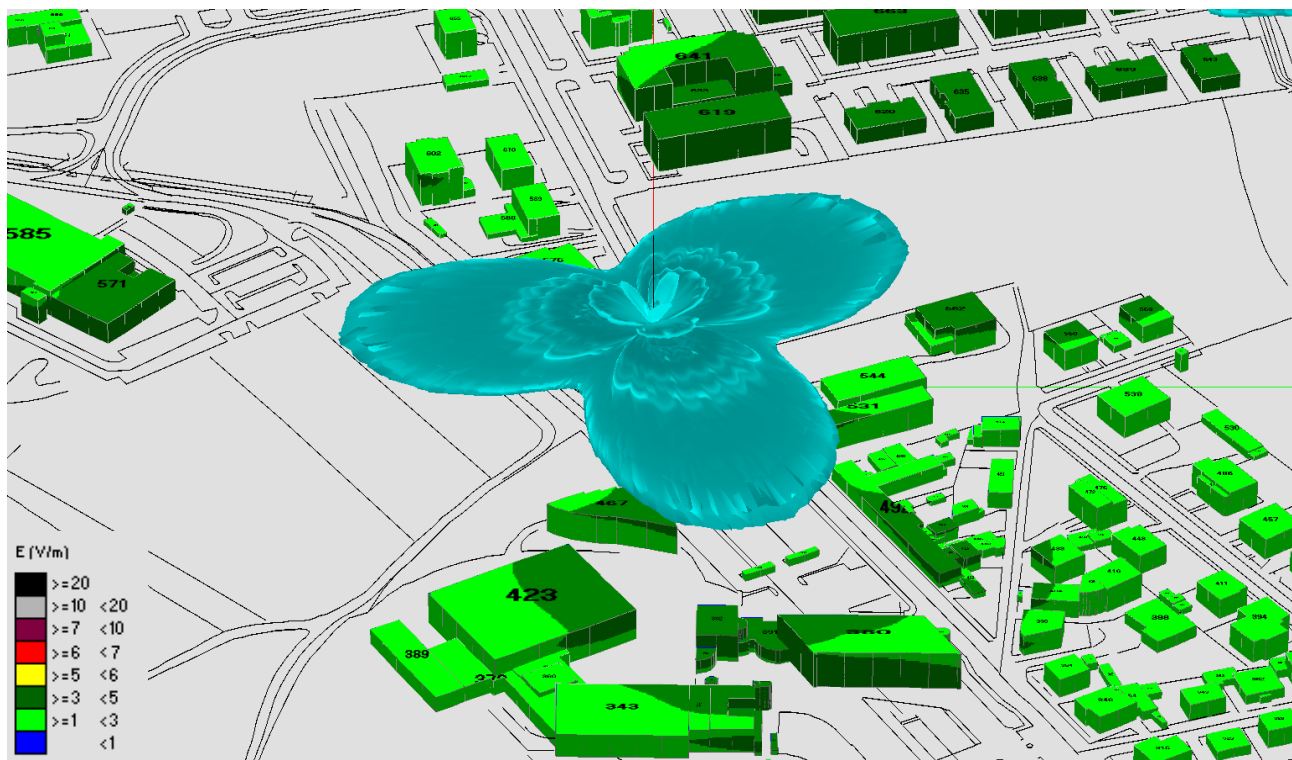


Fig. 47 Impatto elettromagnetico - Zona Area a Verde Via del Cotonificio - 0°/Nord



Fig. 48 Impatto elettromagnetico - Zona Area a Verde Via del Cotonificio - Vista dall'alto

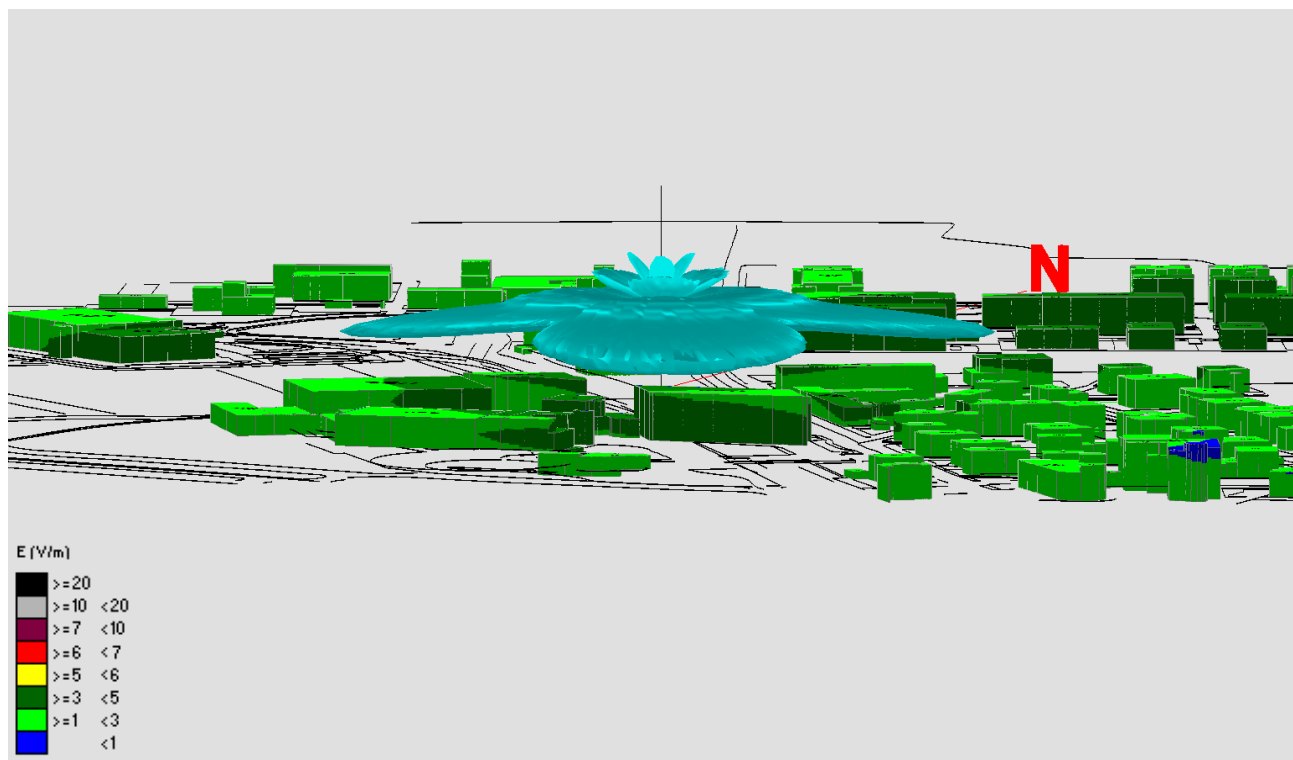


Fig. 49 Impatto elettromagnetico - Zona Area a Verde Via del Cotonificio - Vista Laterale 1

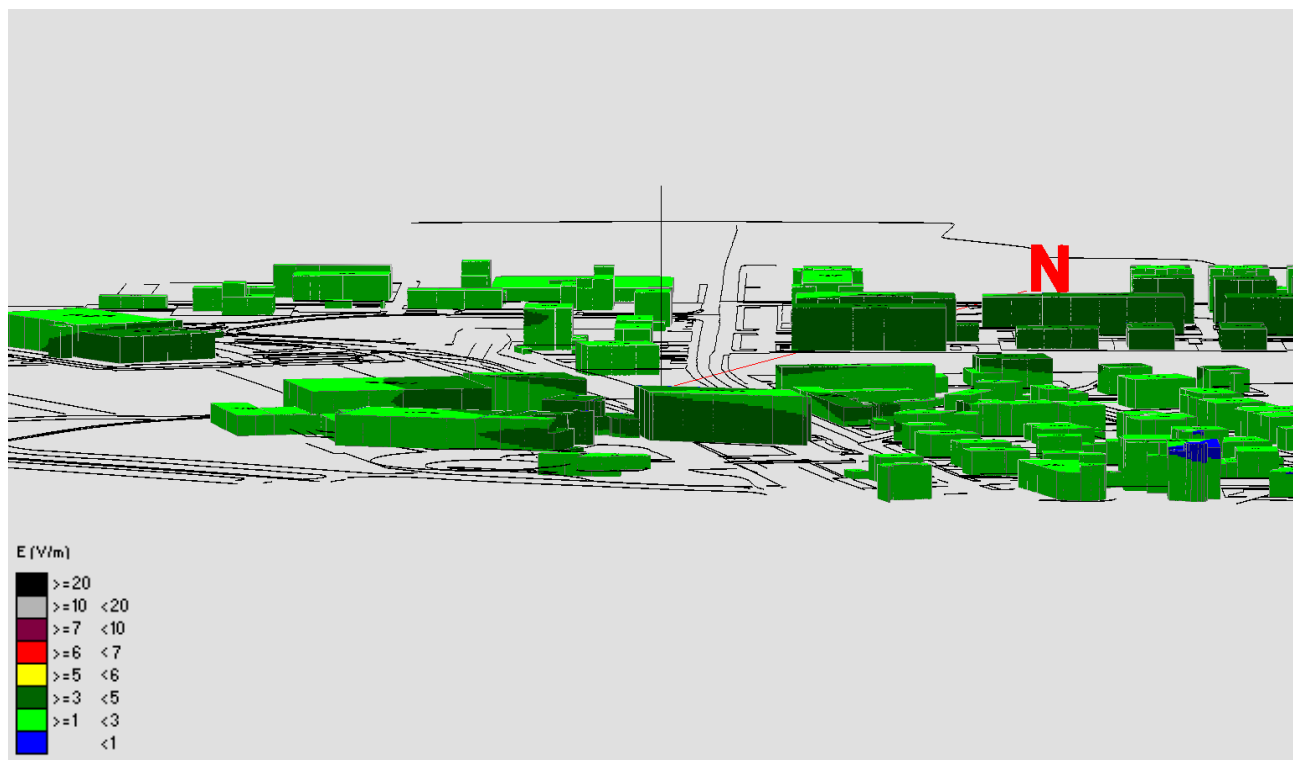


Fig. 50 Impatto elettromagnetico - Zona Area a Verde Via del Cotonificio - Vista Laterale 2

### 2.2.11 Zona Rotatoria Viale Pier Paolo Pasolini

N°	Nome Zona	Nome Impianto	Tecnologia	Stato
11	Rotatoria Viale Pier Paolo Pasolini	TIM Rotatoria Viale Pier Paolo Pasolini	GSM - UMTS - LTE - 5G	Piano di sviluppo

Tabella 12 Impianti considerati nella Zona Rotatoria Viale Pier Paolo Pasolini

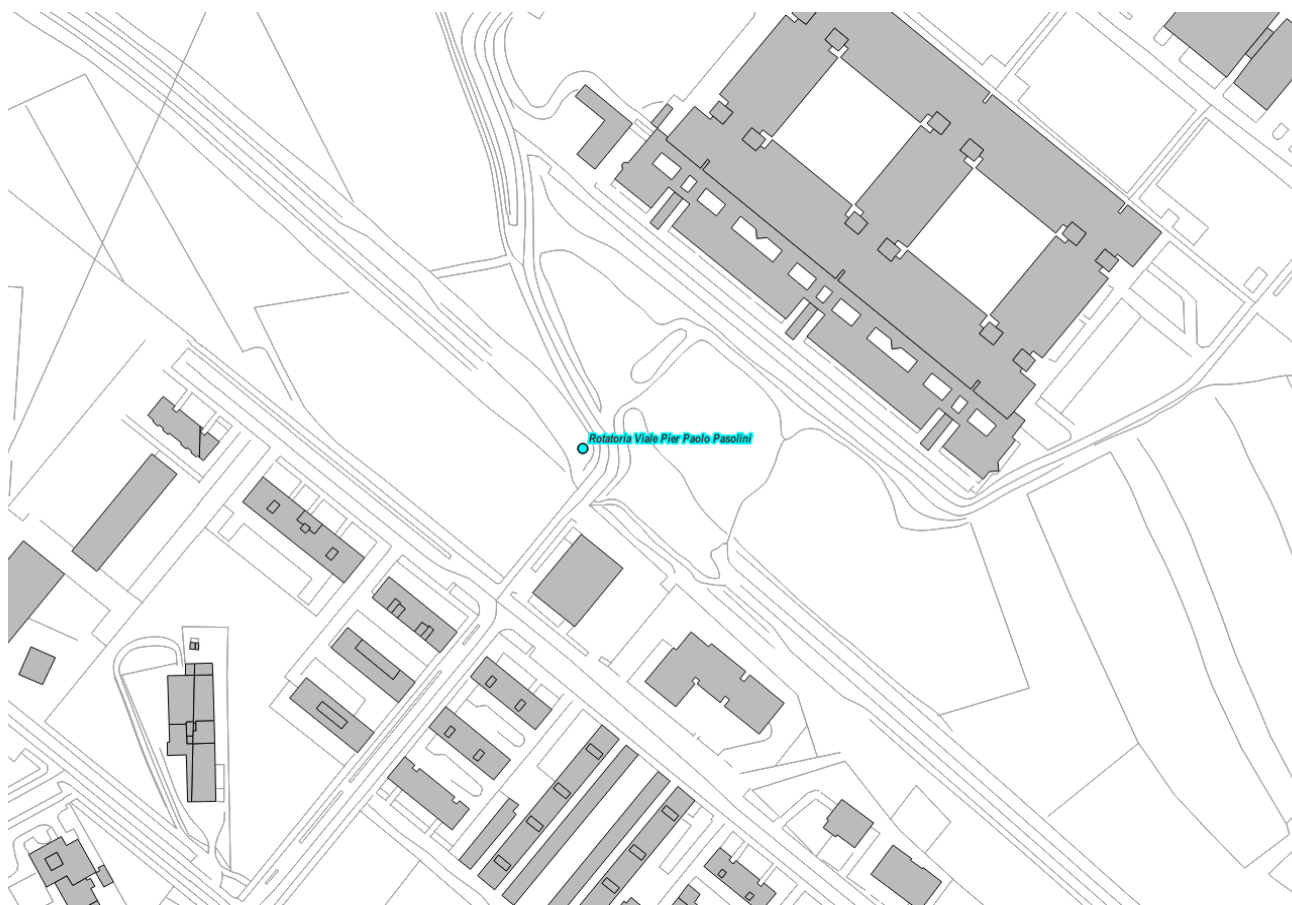


Fig. 51 Impianti considerati nella Zona Rotatoria Viale Pier Paolo Pasolini



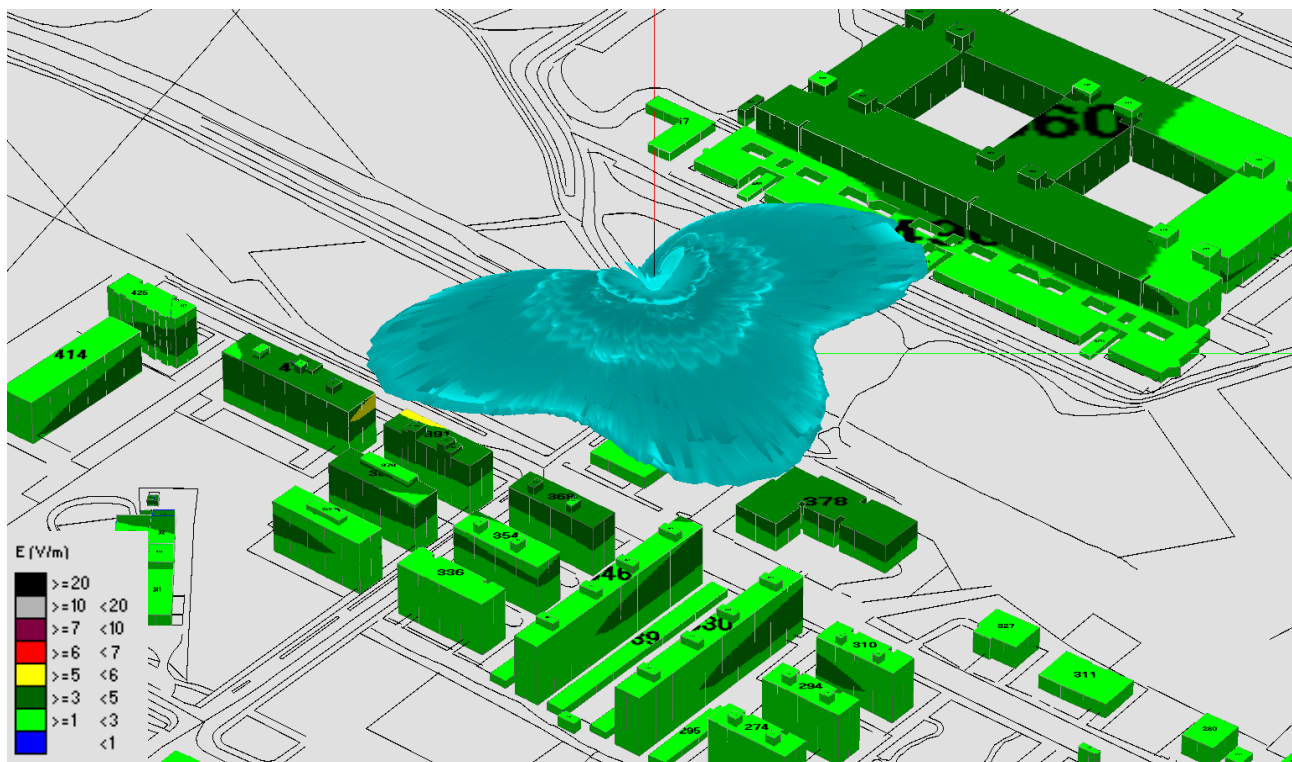


Fig. 52 Impatto elettromagnetico - Zona Rotatoria Viale Pier Paolo Pasolini - 0°/Nord

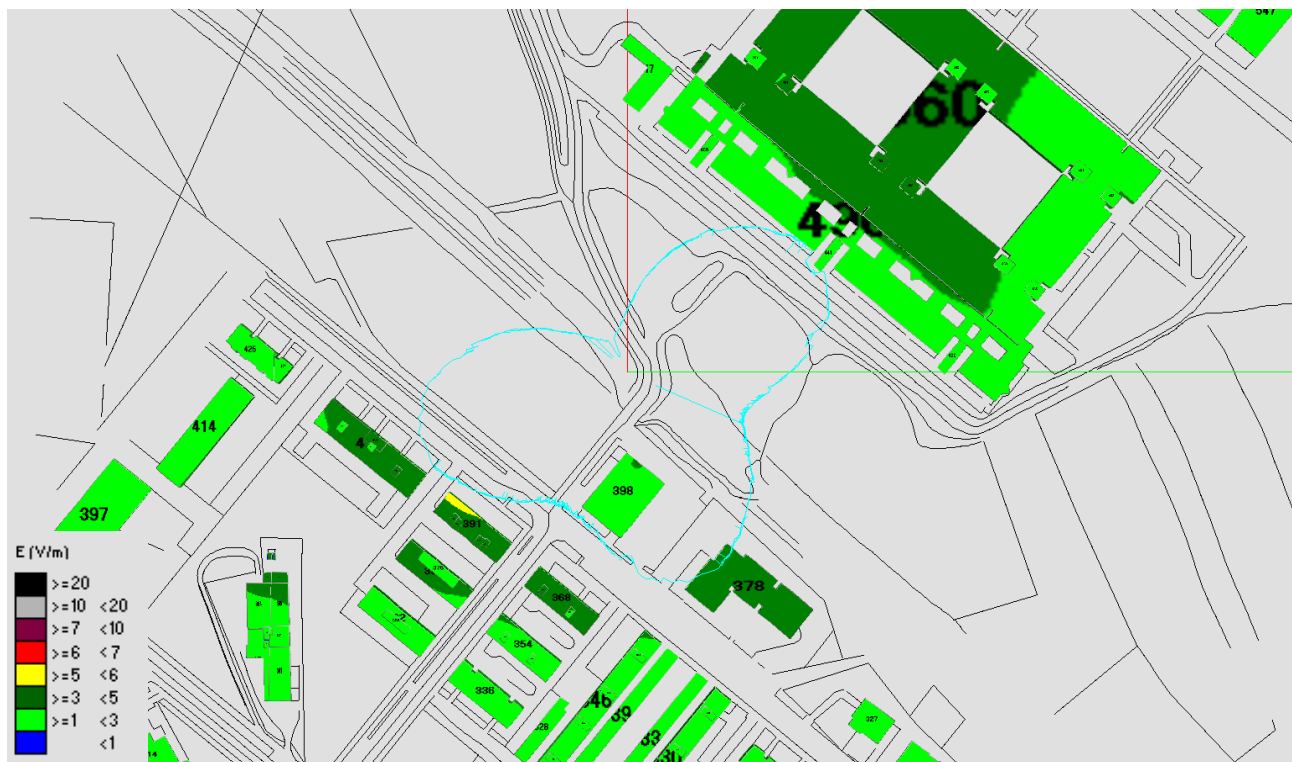


Fig. 53 Impatto elettromagnetico - Zona Rotatoria Viale Pier Paolo Pasolini - Vista dall'alto



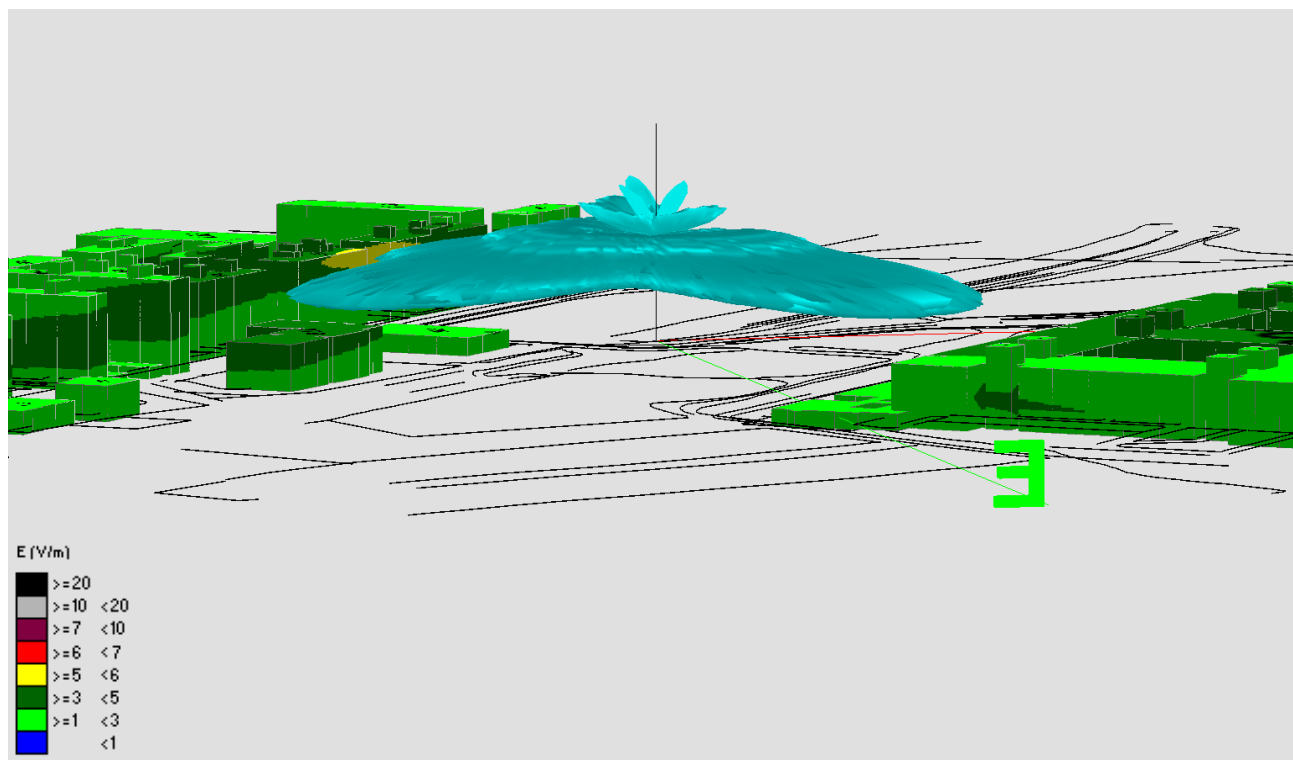


Fig. 54 Impatto elettromagnetico - Zona Rotatoria Viale Pier Paolo Pasolini - Vista Laterale 1

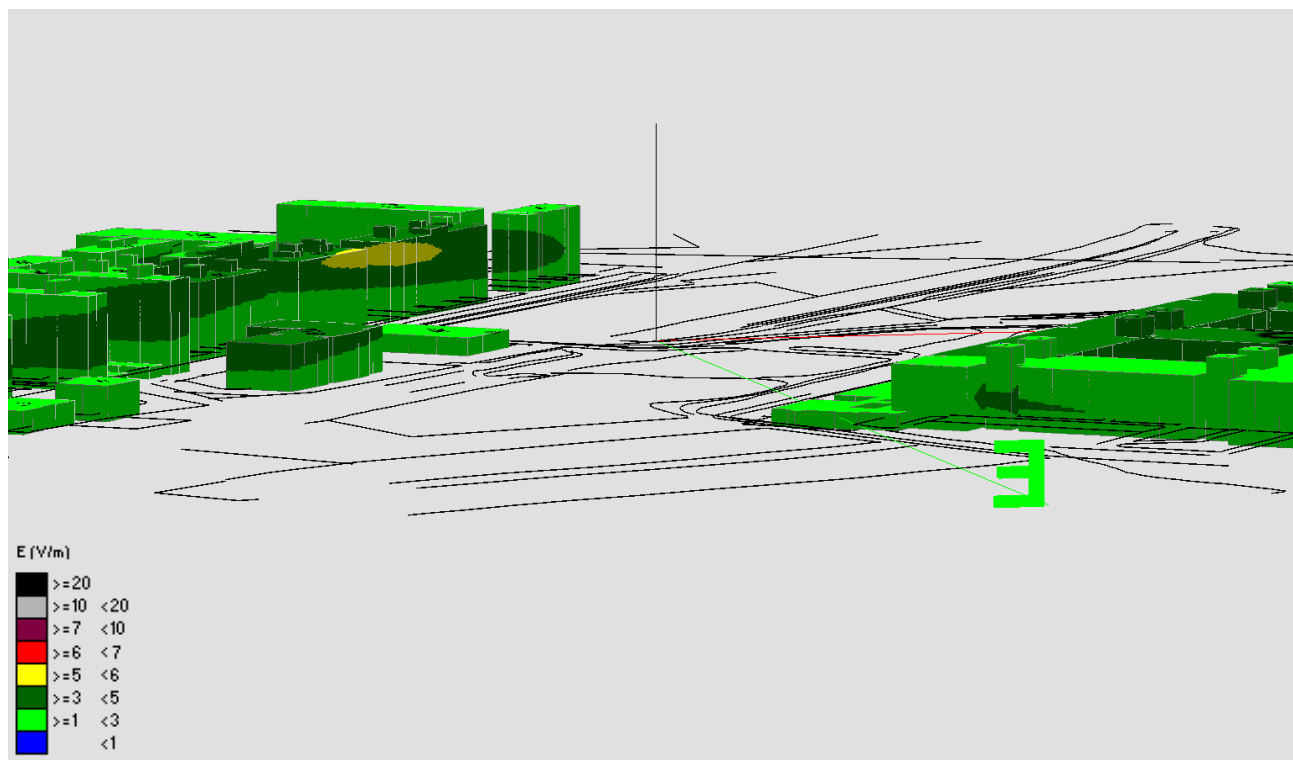


Fig. 55 Impatto elettromagnetico - Zona Rotatoria Viale Pier Paolo Pasolini - Vista Laterale 2

## 2.2.12 Zona Area Verde Viale dello Sport

N°	Nome Zona	Nome Impianto	Tecnologia	Stato
12	Area Verde Viale dello Sport	TIM Area Verde Viale dello Sport	GSM - UMTS - LTE - 5G	Piano di sviluppo
		VODAFONE 20F00855 Villaggio del Sole	GSM - LTE - 5G	On Air
		WINDTRE UD014	GSM - UMTS - LTE	On Air
		ILIAD UD33100_010	UMTS - LTE - 5G	On Air

Tabella 13 Impianti considerati nella Zona Area Verde Viale dello Sport

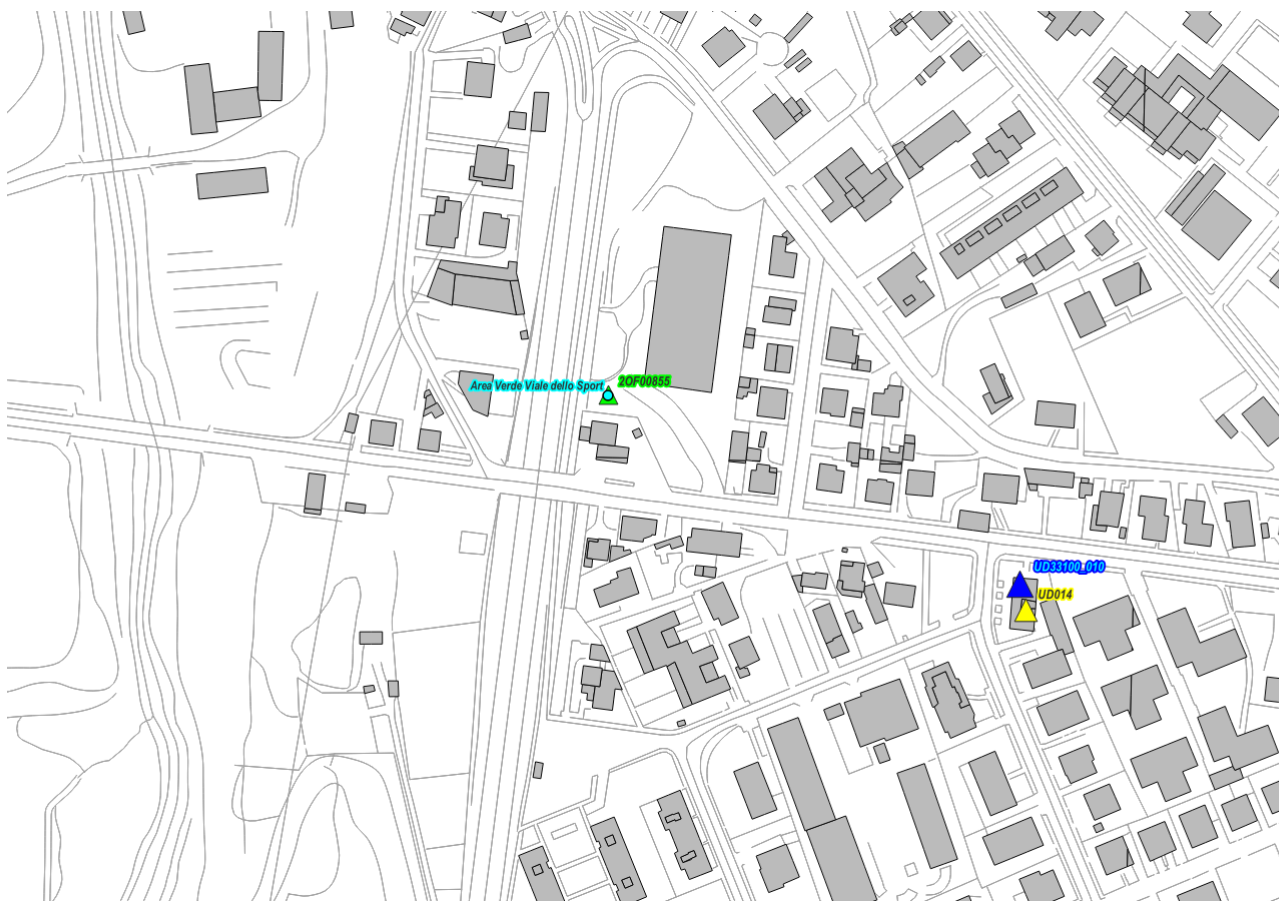


Fig. 56 Impianti considerati nella Zona Area Verde Viale dello Sport



Fig. 57 Impatto elettromagnetico - Zona Area Verde Viale dello Sport - 0°/Nord



Fig. 58 Impatto elettromagnetico - Zona Area Verde Viale dello Sport - Vista dall'alto

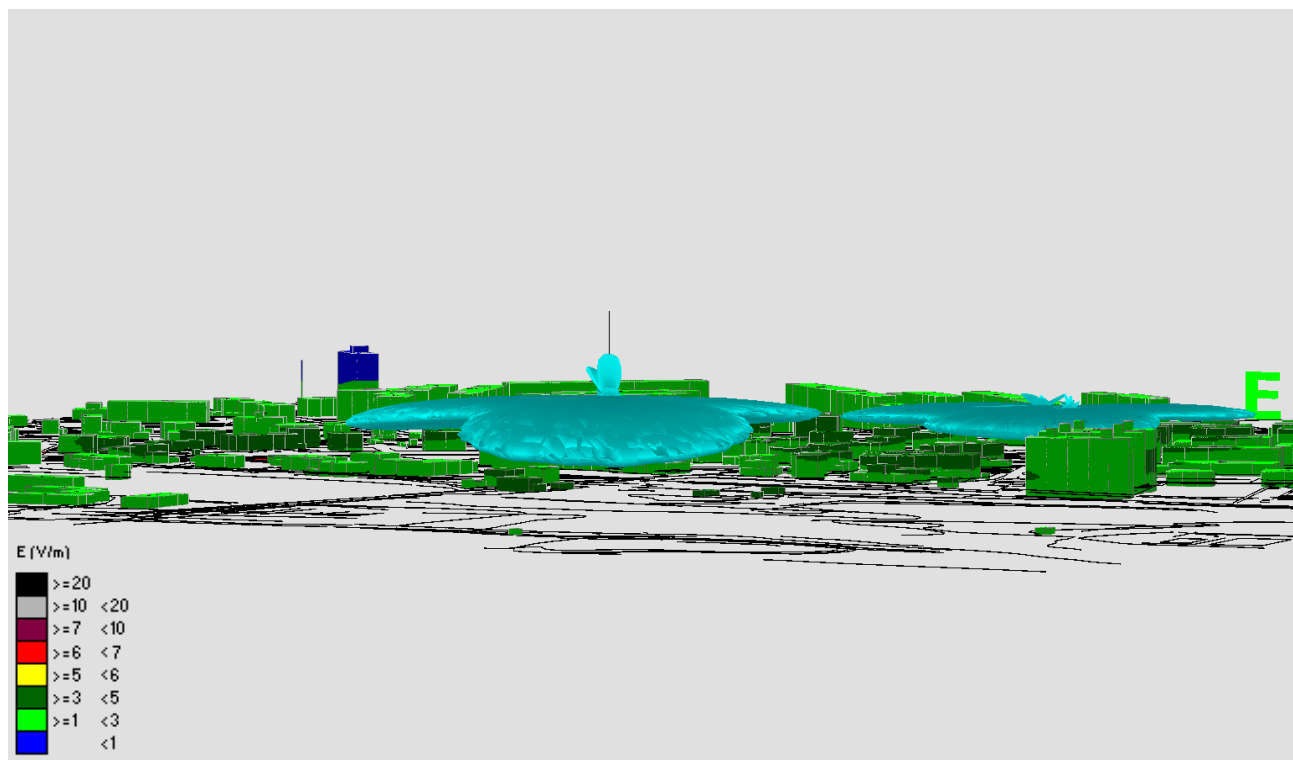


Fig. 59 Impatto elettromagnetico - Zona Area Verde Viale dello Sport - Vista Laterale 1

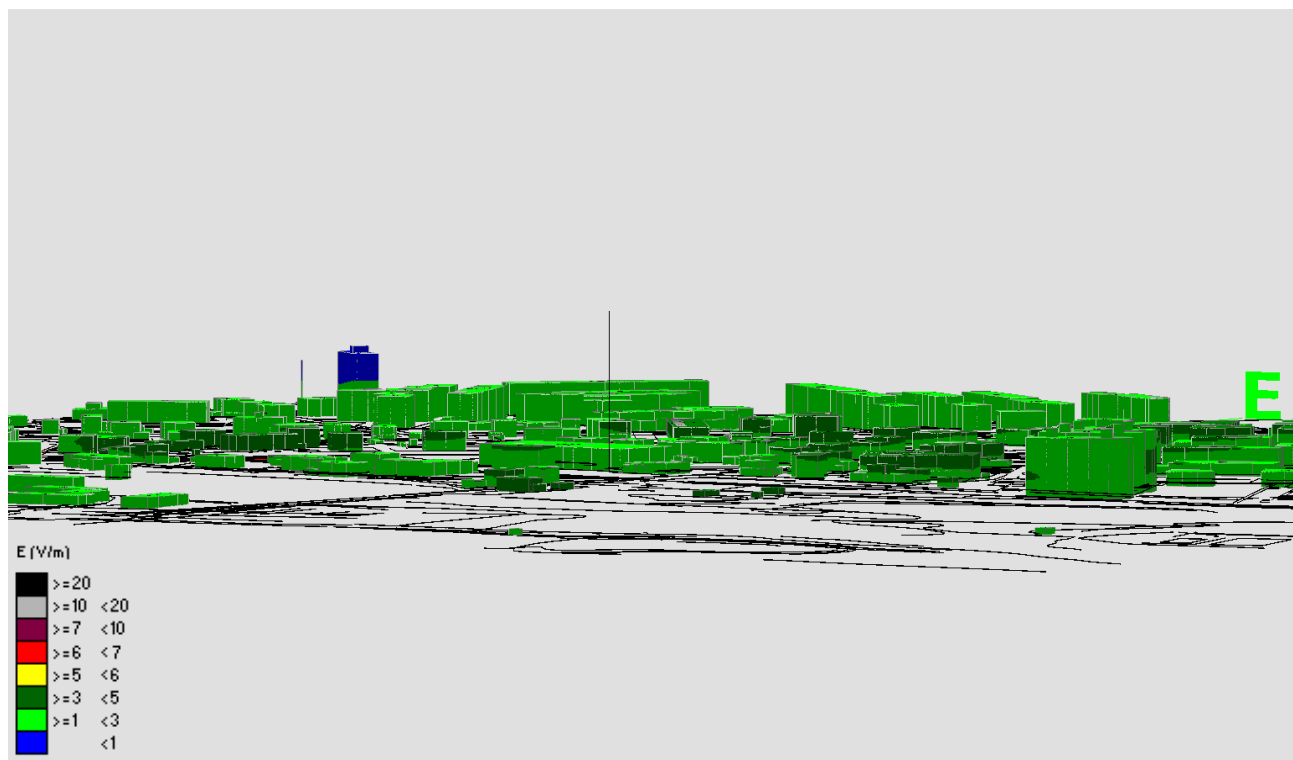


Fig. 60 Impatto elettromagnetico - Zona Area Verde Viale dello Sport - Vista Laterale 2

### 2.2.13 Zona Ex Scuola San Domenico

N°	Nome Zona	Nome Impianto	Tecnologia	Stato
13	Ex Scuola San Domenico	ILIAD Ex Scuola San Domenico	UMTS - LTE - 5G	Piano di sviluppo
		TIM UX93 UD SAN DOMENICO	GSM - UMTS - LTE	On Air
		VODAFONE 20F00740 Udine Via Leonardo da Vinci	LTE	On Air

Tabella 14 Impianti considerati nella Zona Ex Scuola San Domenico



Fig. 61 Impianti considerati nella Zona Ex Scuola San Domenico



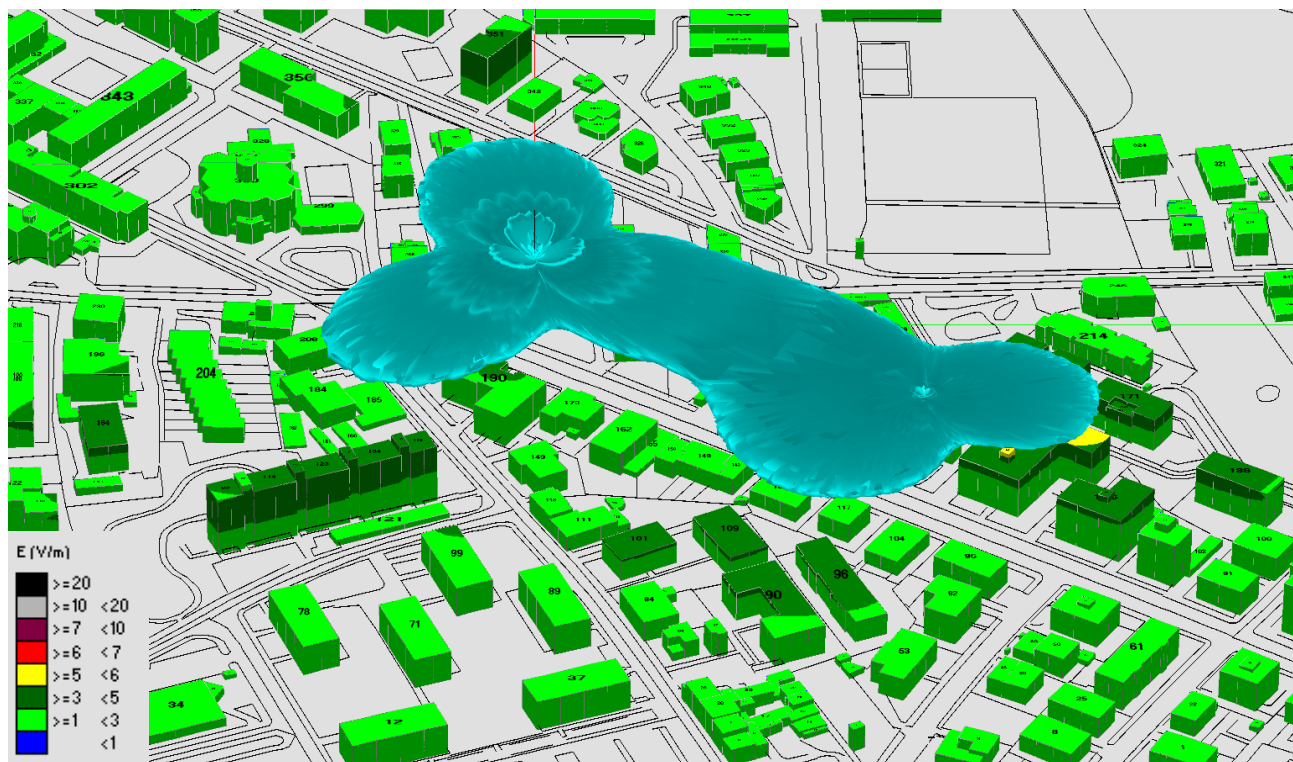


Fig. 62 Impatto elettromagnetico - Zona Ex Scuola San Domenico - 0°/Nord



Fig. 63 Impatto elettromagnetico - Zona Ex Scuola San Domenico - Vista dall'alto



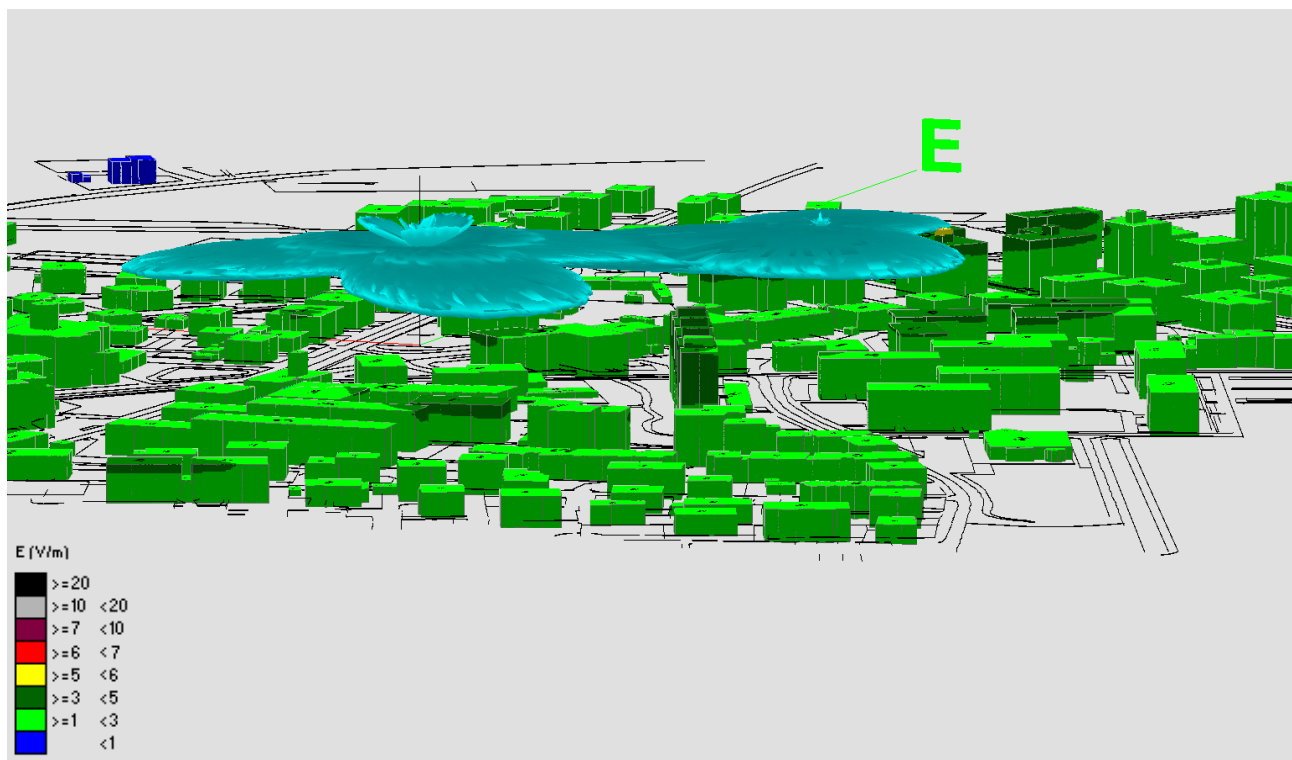


Fig. 64 Impatto elettromagnetico - Zona Ex Scuola San Domenico - Vista Laterale 1

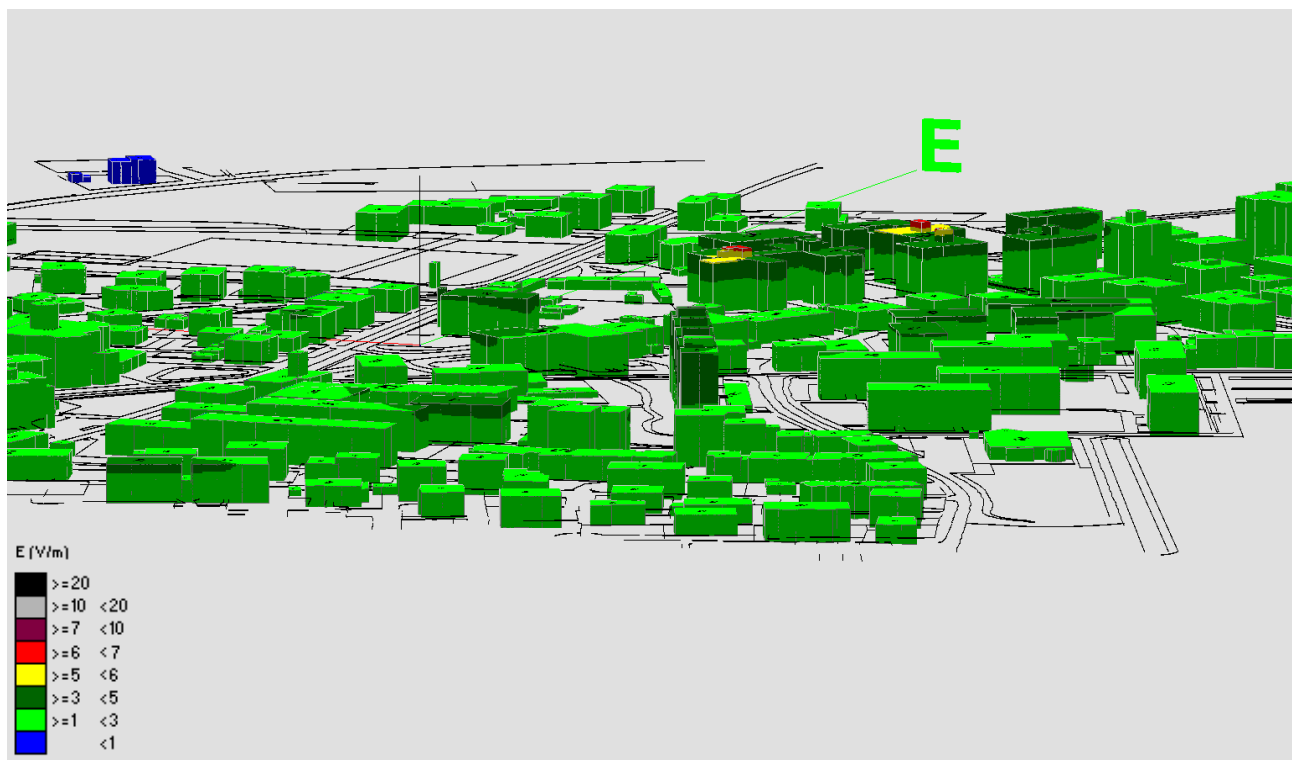


Fig. 65 Impatto elettromagnetico - Zona Ex Scuola San Domenico - Vista Laterale 2

### 2.2.14 Zona Area Comunale Via Bearzot

N°	Nome Zona	Nome Impianto	Tecnologia	Stato
14	Area Comunale Via Bearzot	WINDTRE Area Comunale Via Bearzot	GSM - UMTS - LTE - 5G	Piano di sviluppo

Tabella 15 Impianti considerati nella Zona Area Comunale Via Bearzot

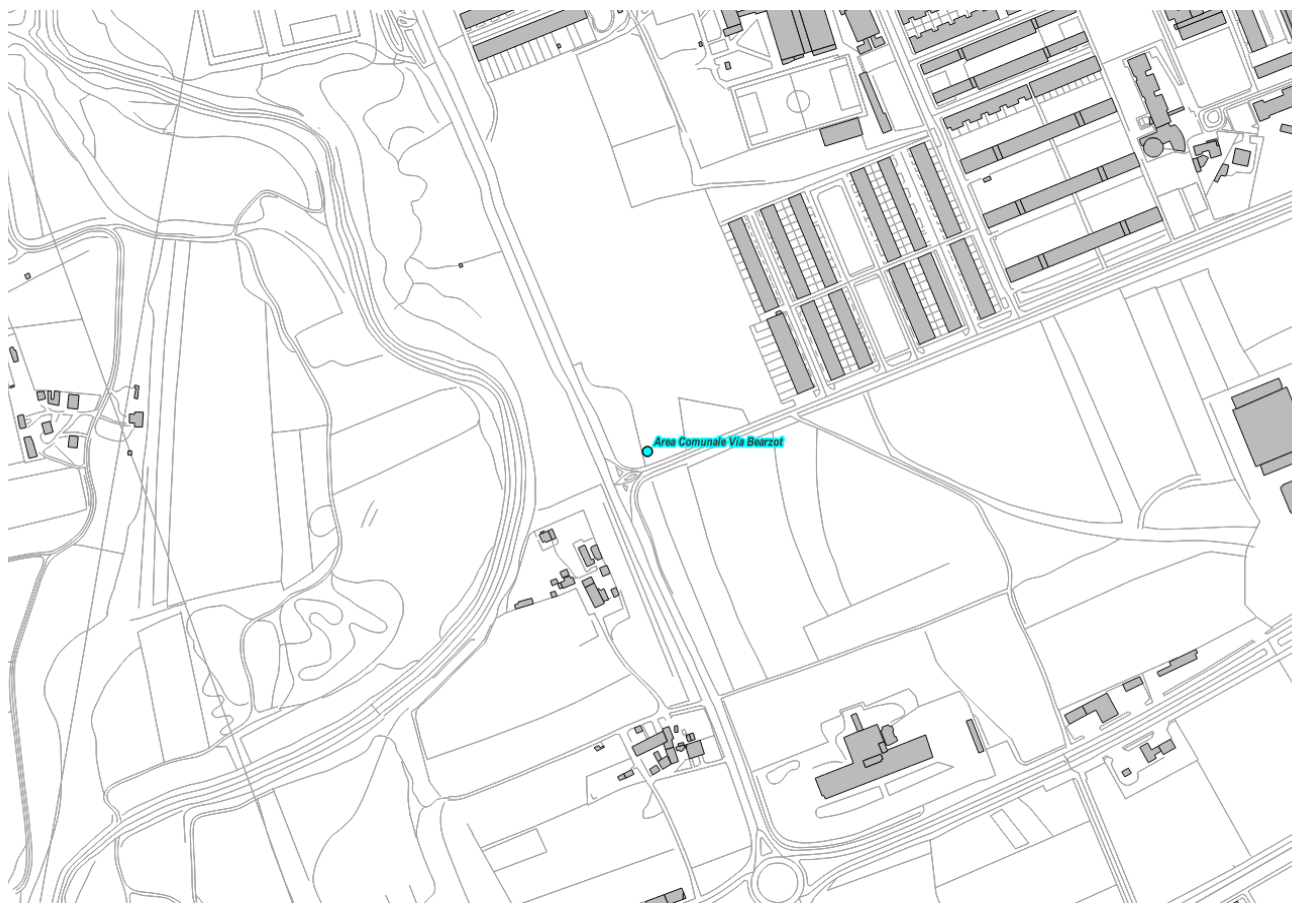


Fig. 66 Impianti considerati nella Zona Area Comunale Via Bearzot

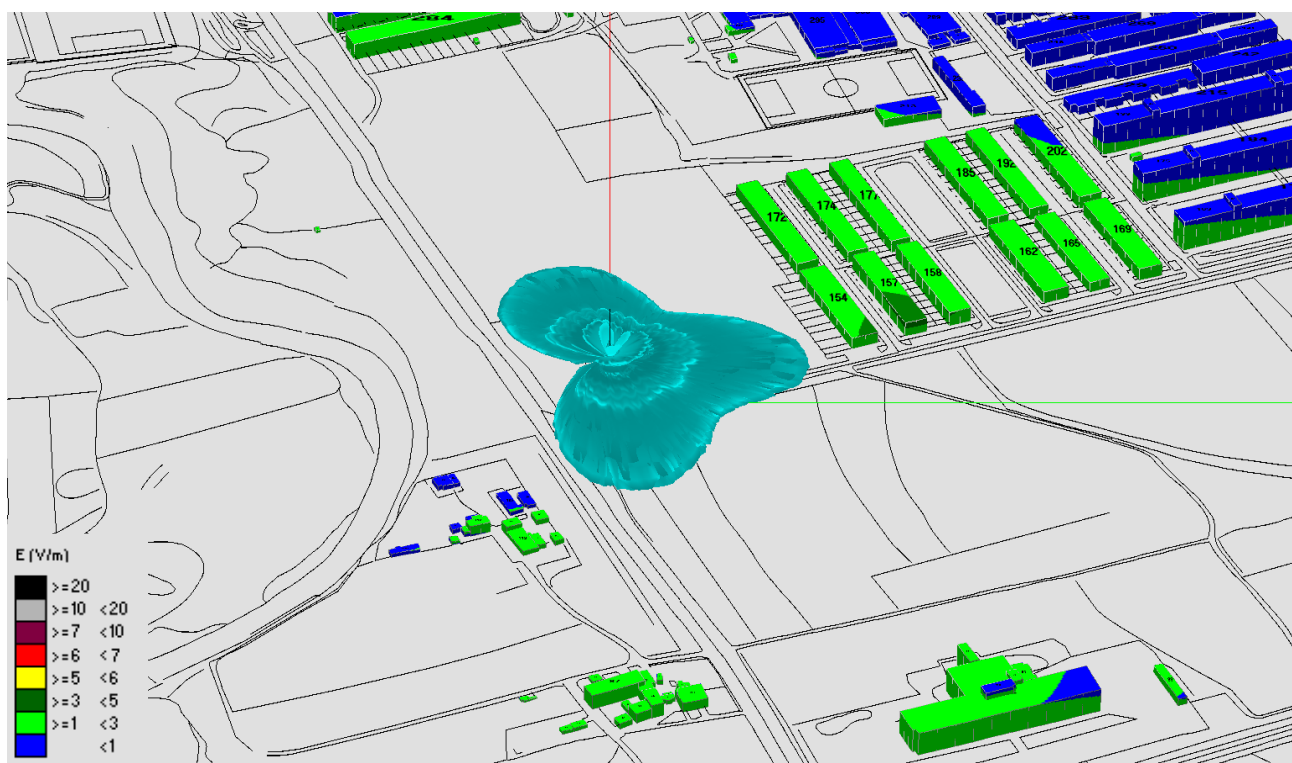


Fig. 67 Impatto elettromagnetico - Zona Area Comunale Via Bearzot - 0°/Nord

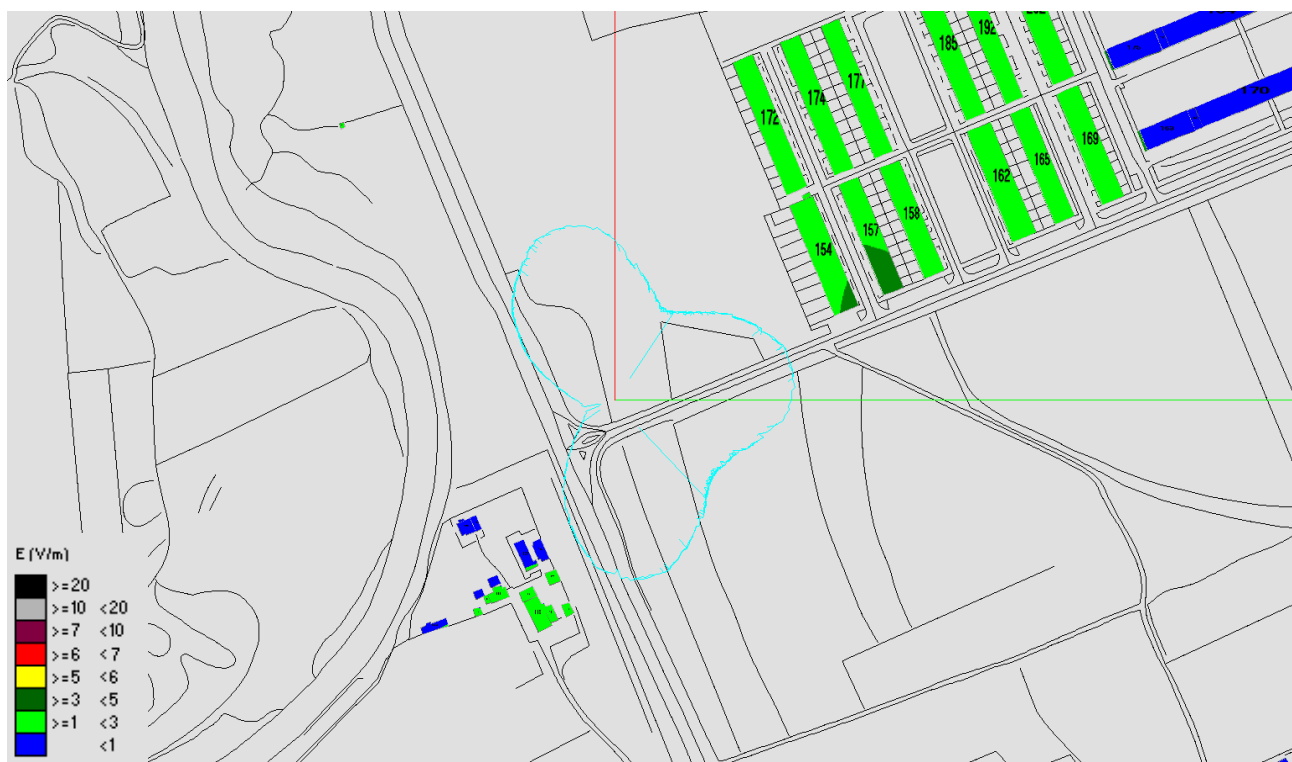


Fig. 68 Impatto elettromagnetico - Zona Area Comunale Via Bearzot - Vista dall'alto

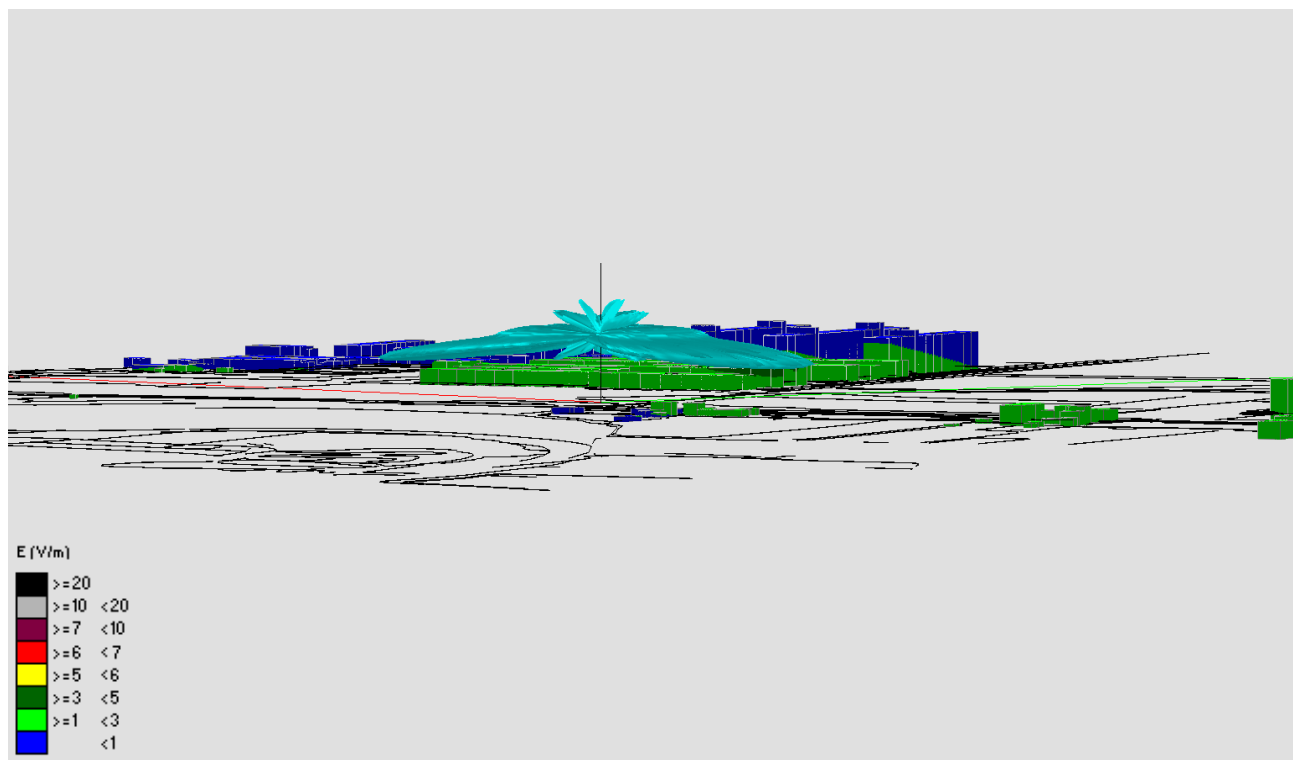


Fig. 69 Impatto elettromagnetico - Zona Area Comunale Via Bearzot - Vista Laterale 1

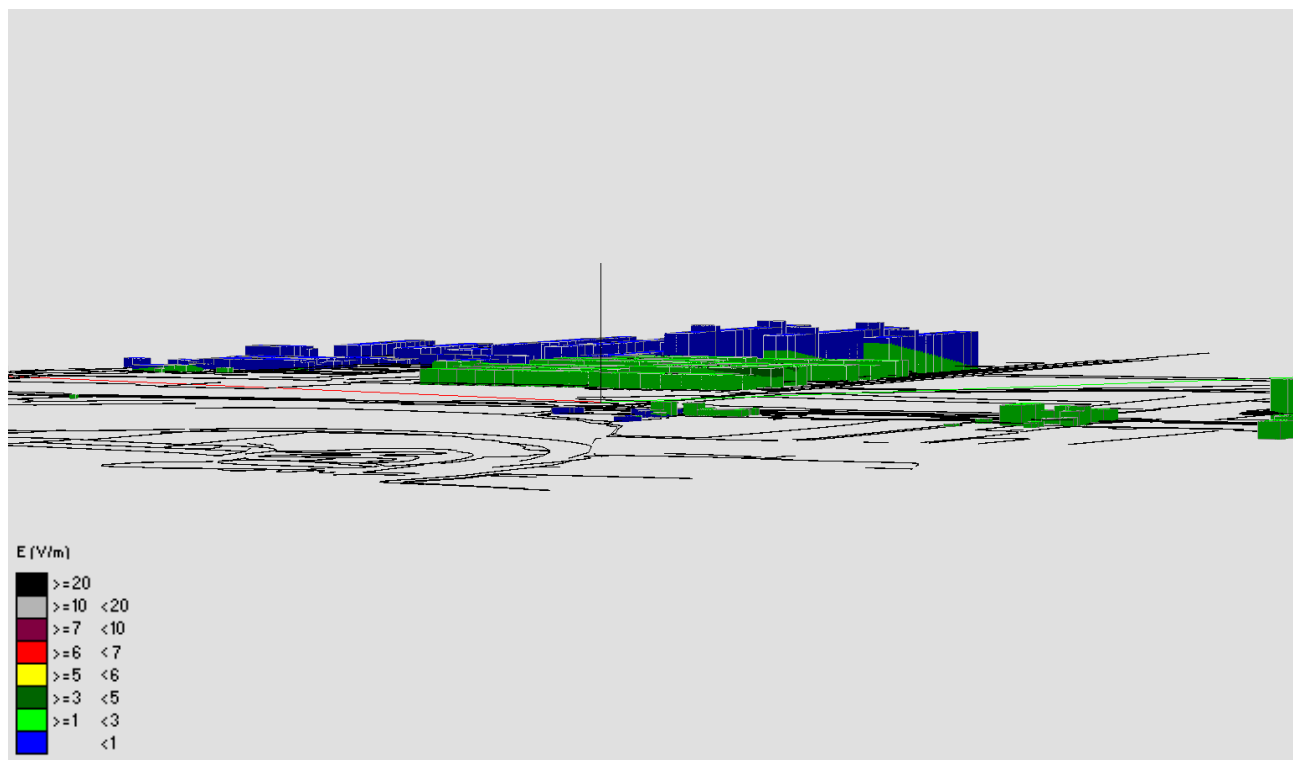


Fig. 70 Impatto elettromagnetico - Zona Area Comunale Via Bearzot - Vista Laterale 2

### 2.2.15 Zona Viale del Ledra 108

N°	Nome Zona	Nome Impianto	Tecnologia	Stato
15	Viale del Ledra 108	ILIAD Viale del Ledra 108	UMTS - LTE - 5G	Piano di sviluppo
		WINDTRE UD712	GSM - UMTS - LTE - 5G	On Air

Tabella 16 Impianti considerati nella Zona Viale del Ledra 108

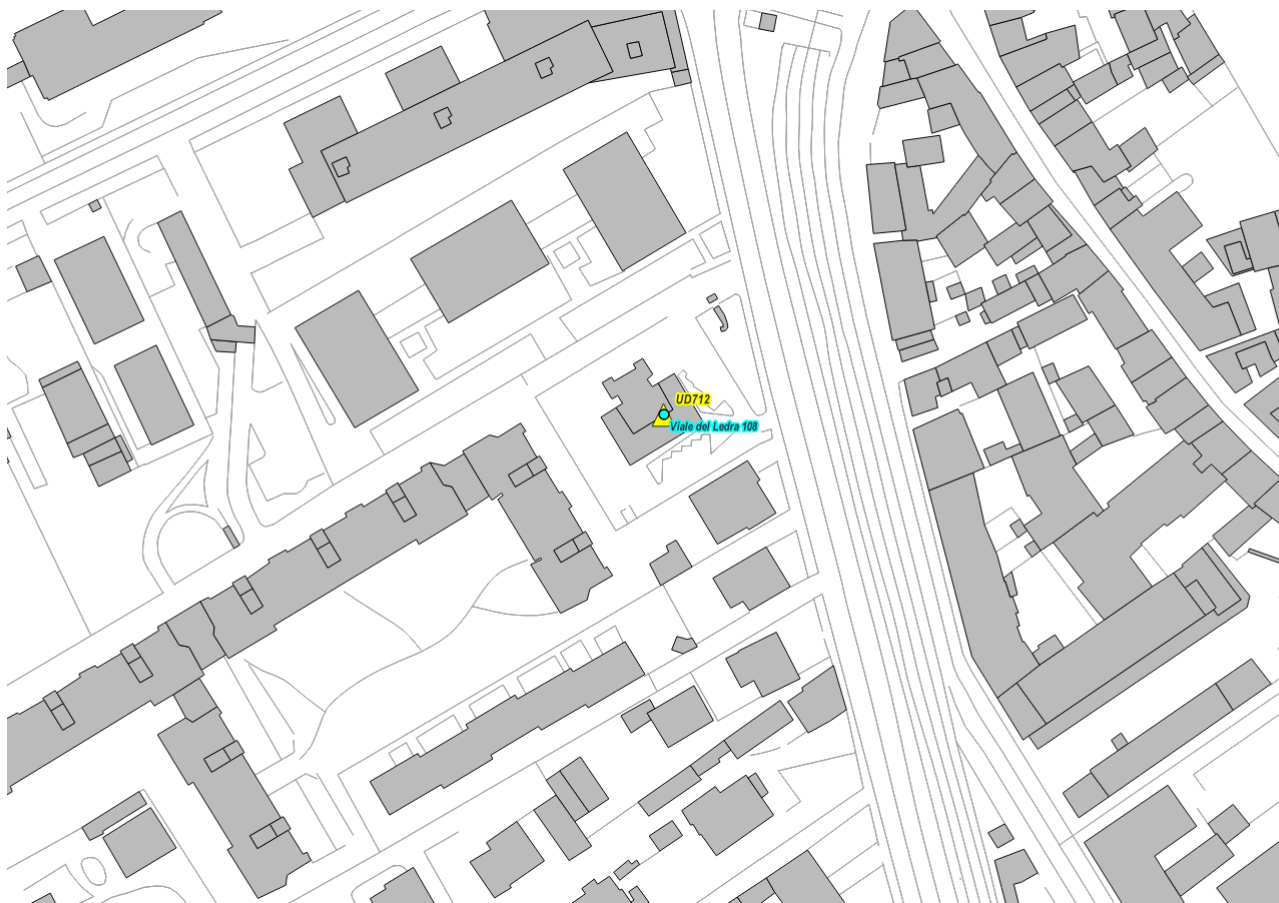


Fig. 71 Impianti considerati nella Zona Viale del Ledra 108



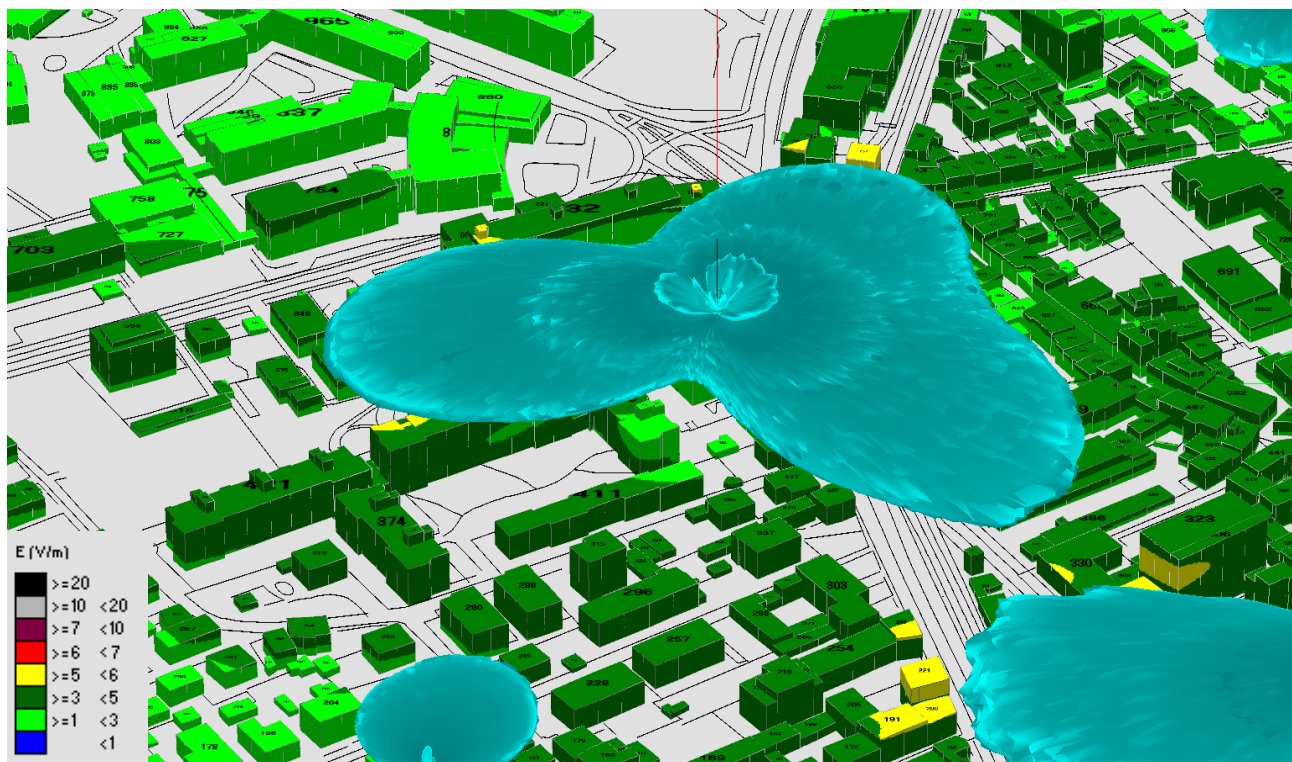


Fig. 72 Impatto elettromagnetico - Zona Viale del Ledra 108 - 0°/Nord



Fig. 73 Impatto elettromagnetico - Zona Viale del Ledra 108 - Vista dall'alto






Fig. 74 Impatto elettromagnetico - Zona Viale del Ledra 108 - Vista Laterale 1

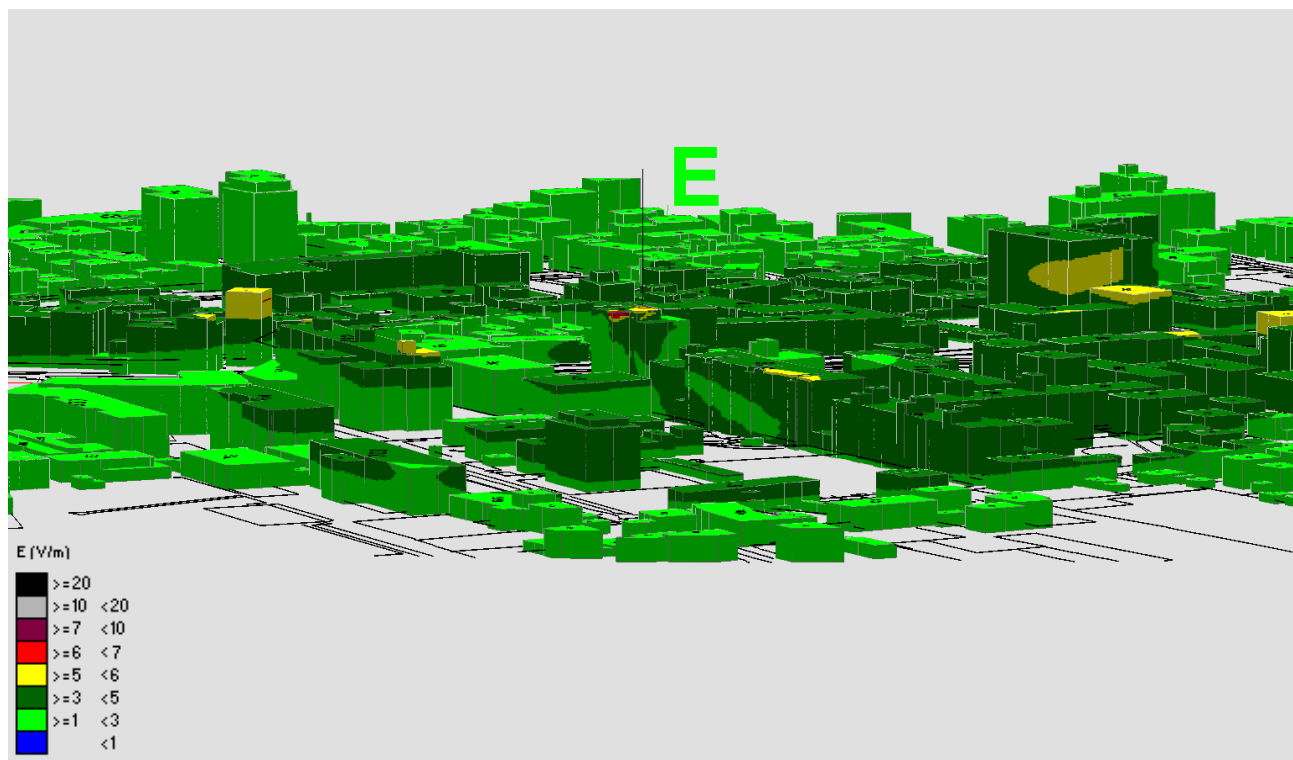


Fig. 75 Impatto elettromagnetico - Zona Viale del Ledra 108 - Vista Laterale 2

### 2.2.16 Zona Palazzo delle Manifestazioni

N°	Nome Zona	Nome Impianto	Tecnologia	Stato
16	Palazzo delle Manifestazioni	WINDTRE Palazzo delle Manifestazioni	GSM - UMTS - LTE - 5G	Piano di sviluppo

Tabella 17 Impianti considerati nella Zona Palazzo delle Manifestazioni



Fig. 76 Impianti considerati nella Zona Palazzo delle Manifestazioni

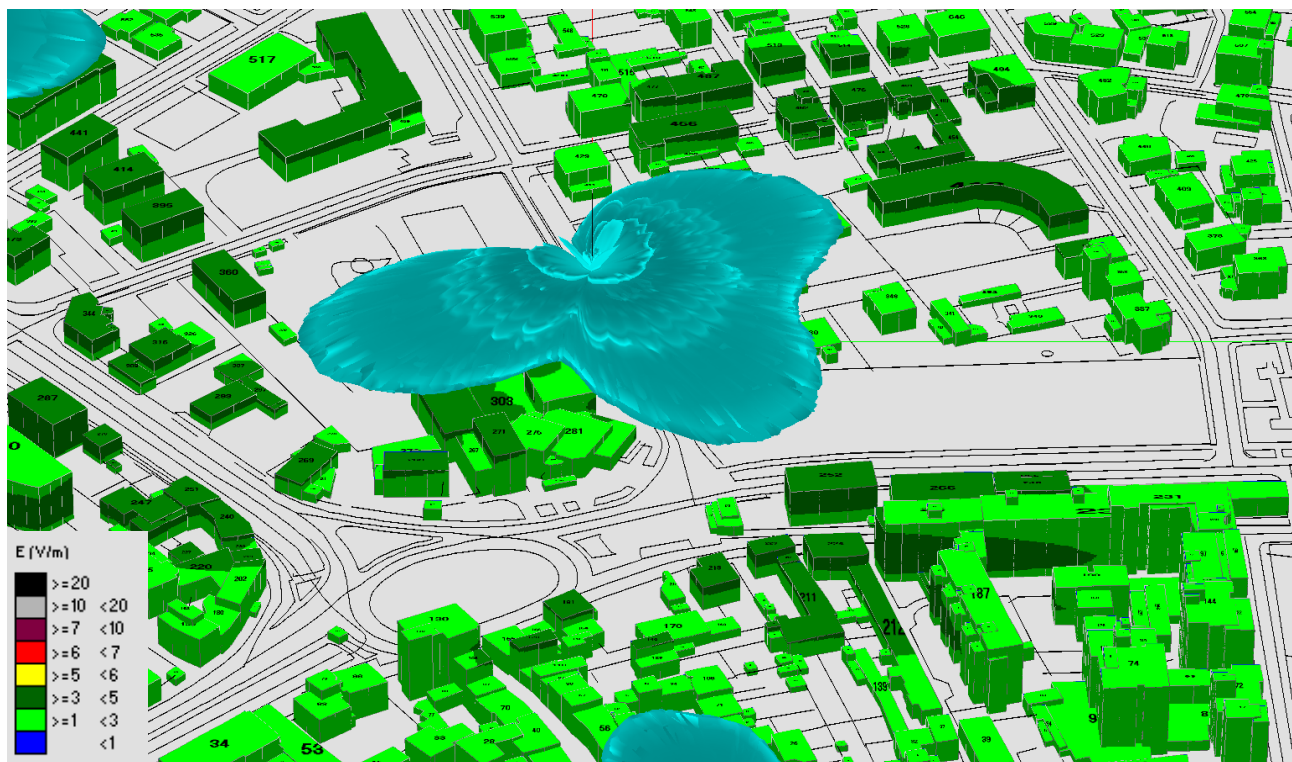


Fig. 77 Impatto elettromagnetico - Zona Palazzo delle Manifestazioni - 0°/Nord

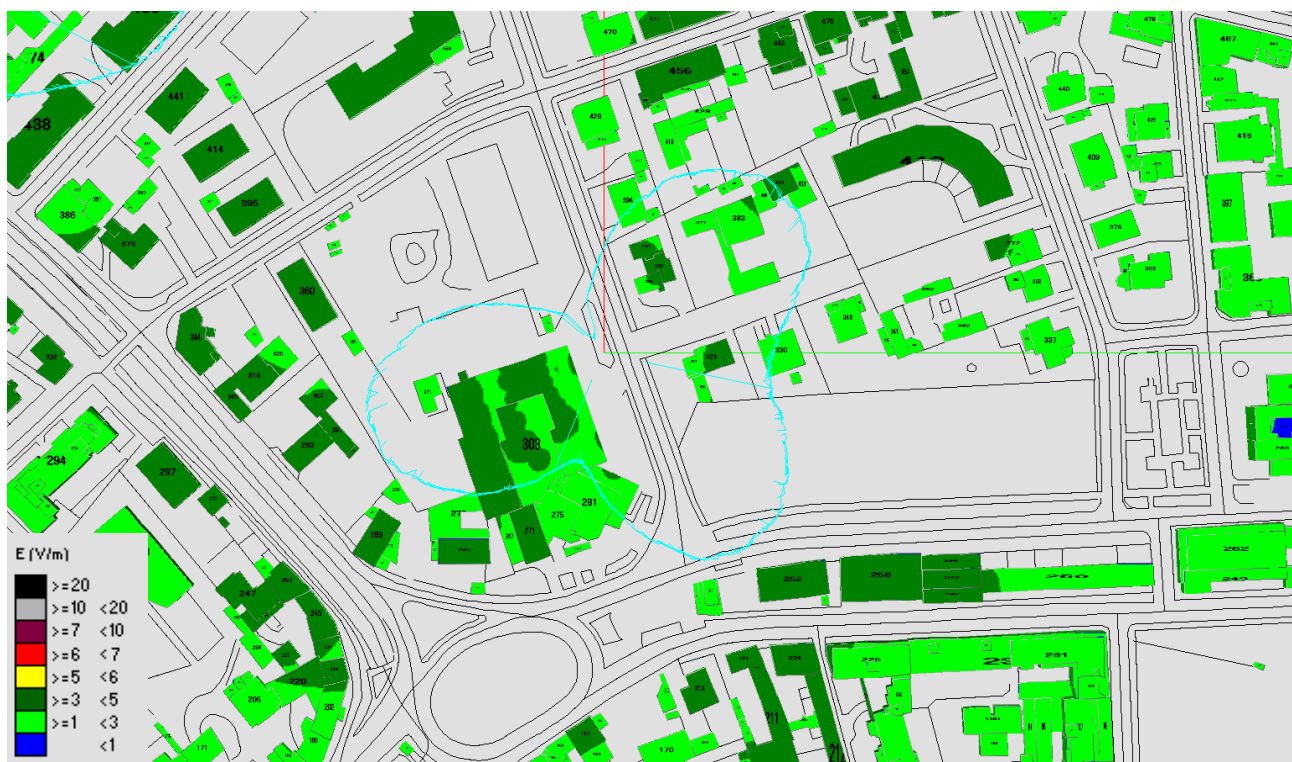


Fig. 78 Impatto elettromagnetico - Zona Palazzo delle Manifestazioni - Vista dall'alto

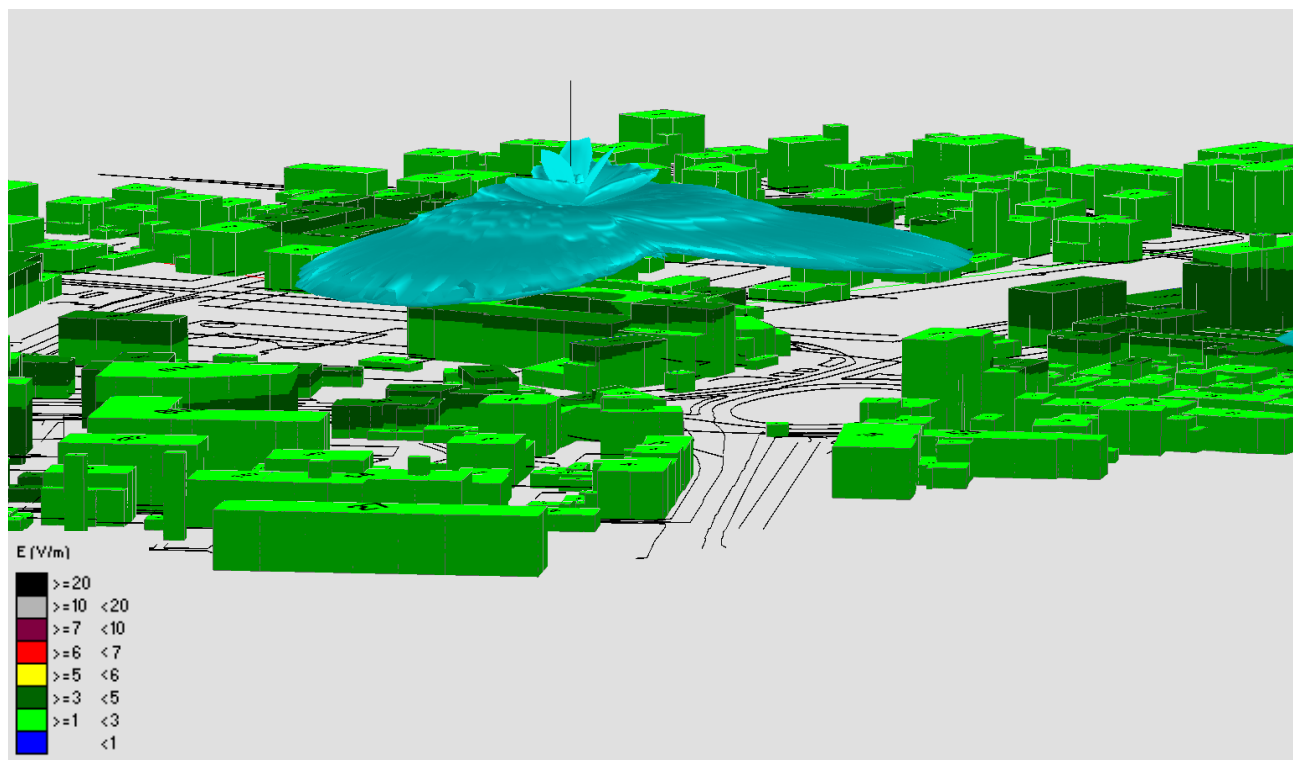


Fig. 79 Impatto elettromagnetico - Zona Palazzo delle Manifestazioni - Vista Laterale 1




Fig. 80 Impatto elettromagnetico - Zona Palazzo delle Manifestazioni - Vista Laterale 2

2.2.17 Zona Via Uccellis 12

N°	Nome Zona	Nome Impianto	Tecnologia	Stato
17	Via Uccellis 12	VODAFONE Via Uccellis 12	GSM - LTE - 5G	Piano di sviluppo
		TIM UX73 UD PIAZZALE OSOPPO	UMTS - LTE	On Air
		VODAFONE 2RM00638 Piazzale Osoppo	GSM - LTE	On Air
		WINDTRE UD835	GSM - UMTS - LTE - 5G	On Air

Tabella 18 Impianti considerati nella Zona Via Uccellis 12



Fig. 81 Impianti considerati nella Zona Via Uccellis 12



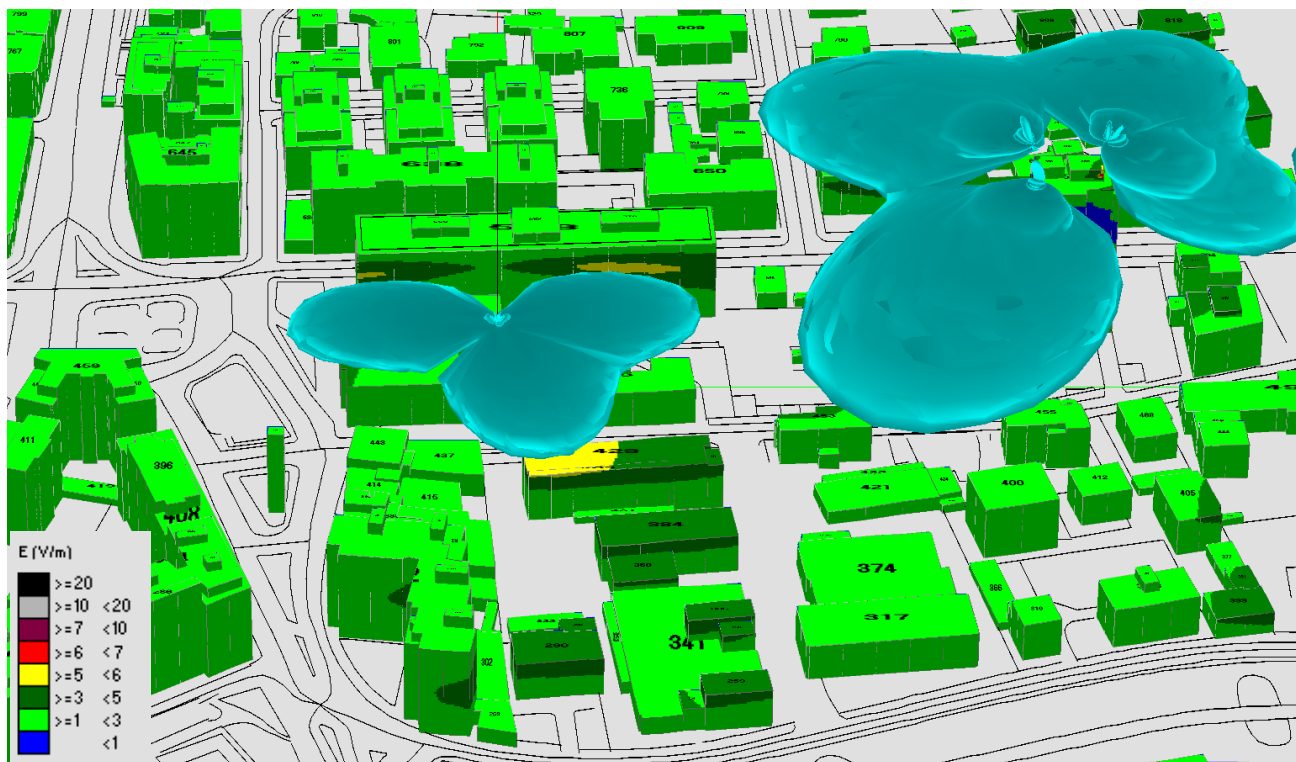


Fig. 82 Impatto elettromagnetico - Zona Via Uccellis 12 - 0°/Nord



Fig. 83 Impatto elettromagnetico - Zona Via Uccellis 12 - Vista dall'alto

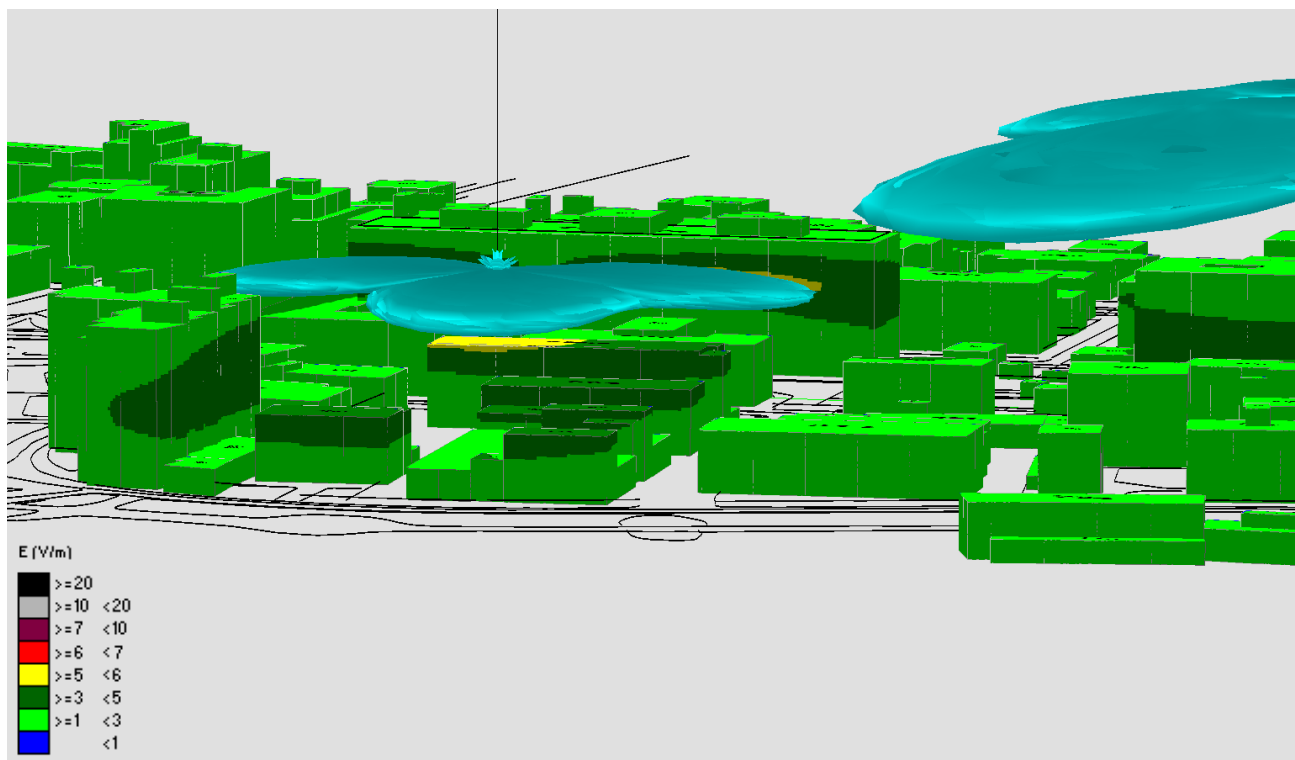


Fig. 84 Impatto elettromagnetico - Zona Via Uccellis 12 - Vista Laterale 1

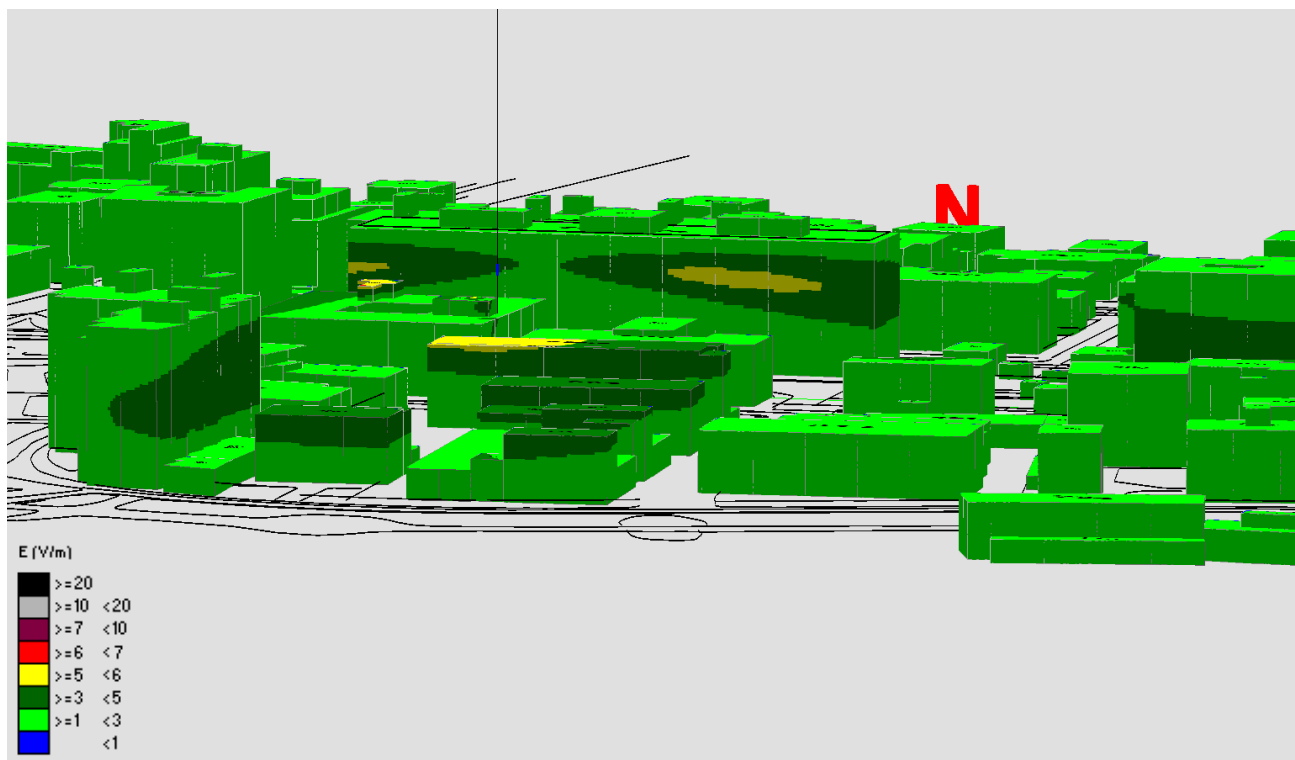


Fig. 85 Impatto elettromagnetico - Zona Via Uccellis 12- Vista Laterale 2

### 2.2.18 Zona Via Lazzaro Moro

N°	Nome Zona	Nome Impianto	Tecnologia	Stato
18	Via Lazzaro Moro	ILIAD Via Lazzaro Moro	UMTS - LTE - 5G	Piano di sviluppo
		TIM UX09 UD V.LE BASSI	GSM - UMTS - LTE	On Air

Tabella 19 Impianti considerati nella Zona Via Lazzaro Moro



Fig. 86 Impianti considerati nella Zona Via Lazzaro Moro

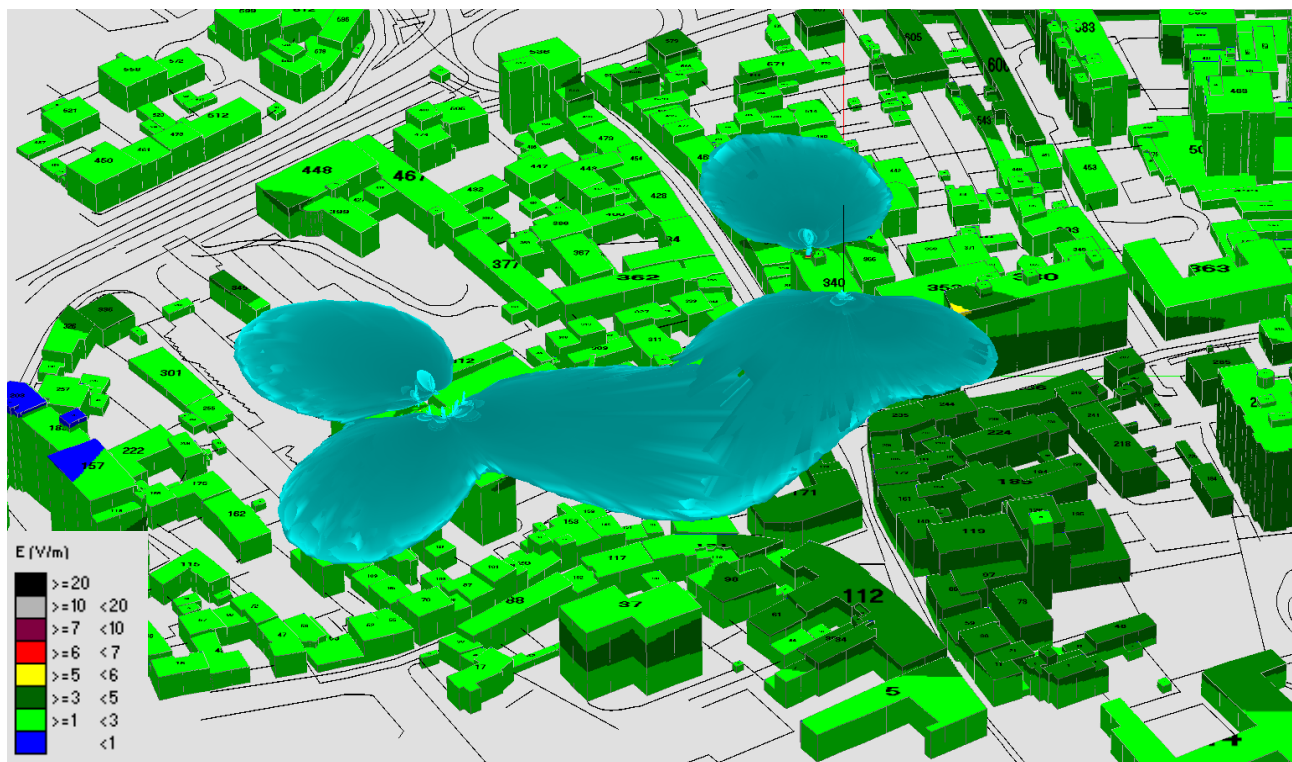


Fig. 87 Impatto elettromagnetico - Zona Via Lazzaro Moro - 0°/Nord



Fig. 88 Impatto elettromagnetico - Zona Via Lazzaro Moro - Vista dall'alto

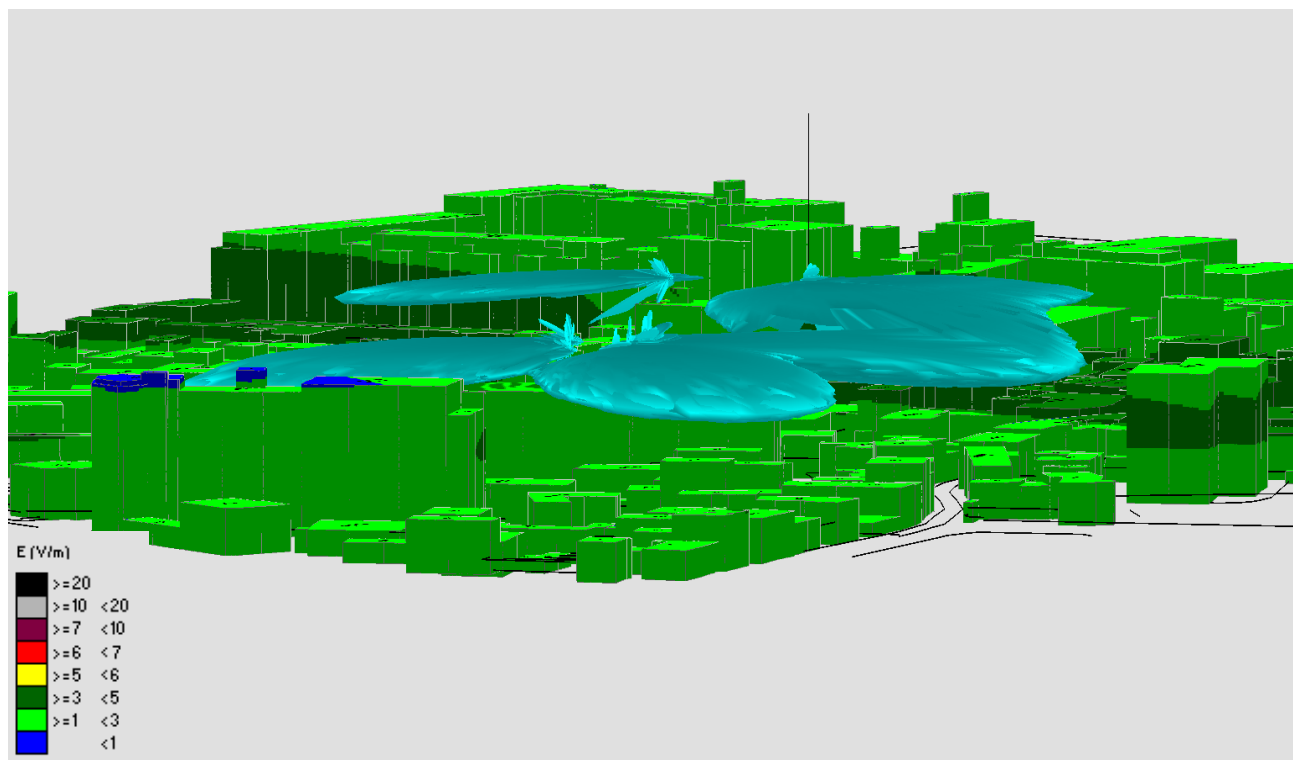


Fig. 89 Impatto elettromagnetico - Zona Via Lazzaro Moro - Vista Laterale 1

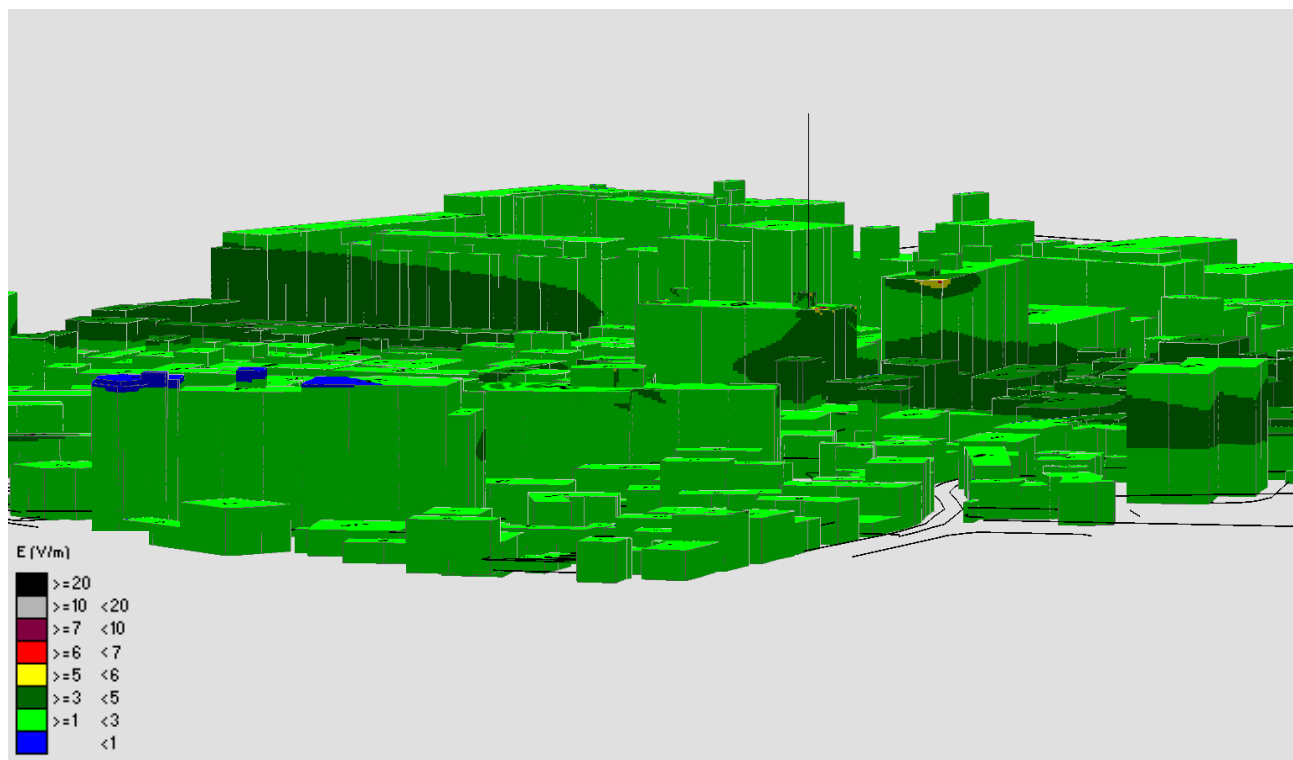


Fig. 90 Impatto elettromagnetico - Zona Via Lazzaro Moro - Vista Laterale 2



### 2.2.19 Zona Università degli Studi di Udine

N°	Nome Zona	Nome Impianto	Tecnologia	Stato
19	Università degli Studi di Udine	TIM Università degli Studi di Udine	GSM - UMTS - LTE - 5G	Piano di sviluppo
		VODAFONE 20F01812 Udine Centro Nord	GSM - LTE	On Air

Tabella 20 Impianti considerati nella Zona Università degli Studi di Udine



Fig. 91 Impianti considerati nella Zona Università degli Studi di Udine



Fig. 92 Impatto elettromagnetico - Zona Università degli Studi di Udine - 0°/Nord



Fig. 93 Impatto elettromagnetico - Zona Università degli Studi di Udine - Vista dall'alto




Fig. 94 Impatto elettromagnetico - Zona Università degli Studi di Udine - Vista Laterale 1




Fig. 95 Impatto elettromagnetico - Zona Università degli Studi di Udine - Vista Laterale 2

2.2.20 Zona Viale della Vittoria c/o Sistema Sosta e Mobilità

N°	Nome Zona	Nome Impianto	Tecnologia	Stato
20	Viale della Vittoria c/o Sistema Sosta e Mobilità	TIM Viale della Vittoria c/o Sistema Sosta e Mobilità	GSM - UMTS - LTE - 5G	Piano di sviluppo
		VODAFONE 20F01812 Udine Centro Nord	GSM - LTE	On Air

Tabella 21 Impianti considerati nella Zona Viale della Vittoria c/o Sistema Sosta e Mobilità



Fig. 96 Impianti considerati nella Zona Viale della Vittoria c/o Sistema Sosta e Mobilità



Fig. 97 Impatto elettromagnetico - Zona Viale della Vittoria c/o Sistema Sosta e Mobilita' - 0°/Nord

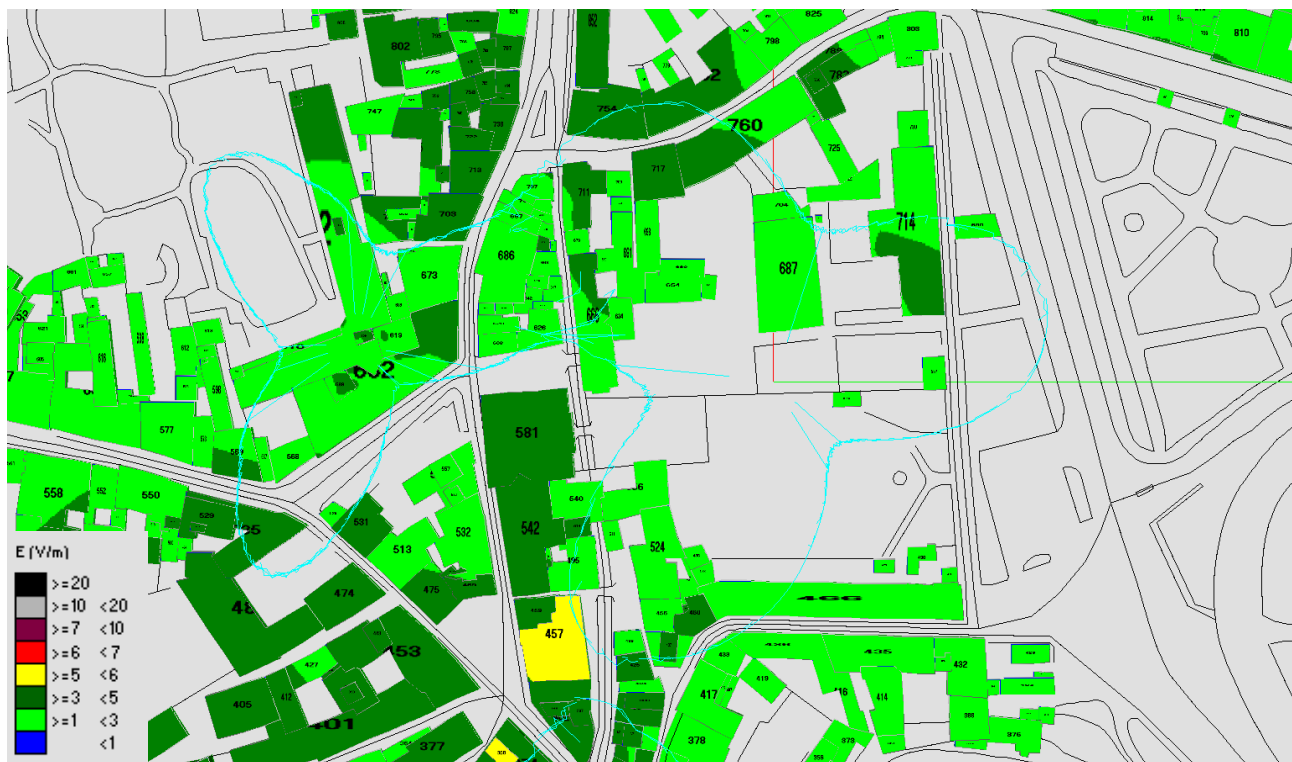


Fig. 98 Impatto elettromagnetico - Zona Viale della Vittoria c/o Sistema Sosta e Mobilita' - Vista dall'alto






Fig. 99 Impatto elettromagnetico - Zona Viale della Vittoria c/o Sistema Sosta e Mobilita' - Vista Laterale 1




Fig. 100 Impatto elettromagnetico - Zona Viale della Vittoria c/o Sistema Sosta e Mobilita' - Vista Laterale 2

### 2.2.21 Zona Biblioteca Comunale Joppi

N°	Nome Zona	Nome Impianto	Tecnologia	Stato
21	Biblioteca Comunale Joppi	TIM Biblioteca Comunale Joppi	GSM - UMTS - LTE - 5G	Piano di sviluppo

Tabella 22 Impianti considerati nella Zona Biblioteca Comunale Joppi



Fig. 101 Impianti considerati nella Zona Biblioteca Comunale Joppi

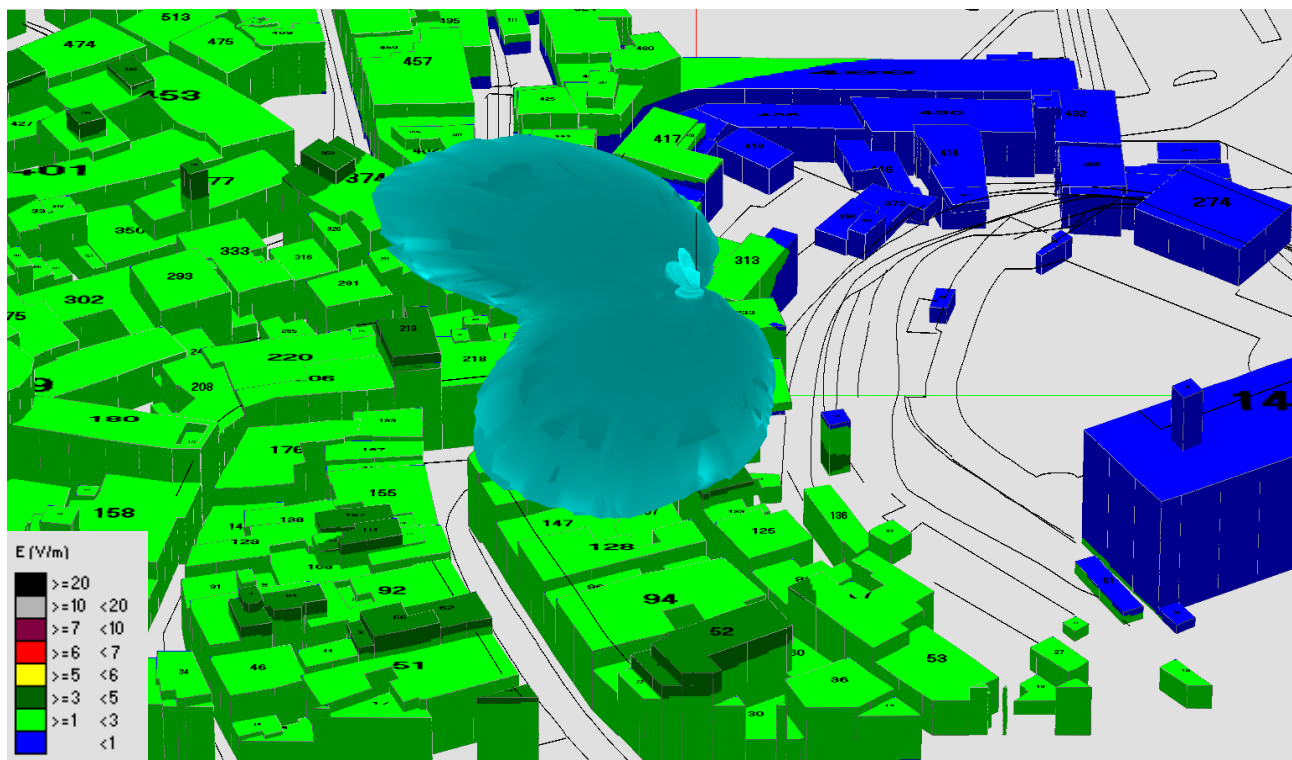


Fig. 102 Impatto elettromagnetico - Zona Biblioteca Comunale Joppi - 0°/Nord

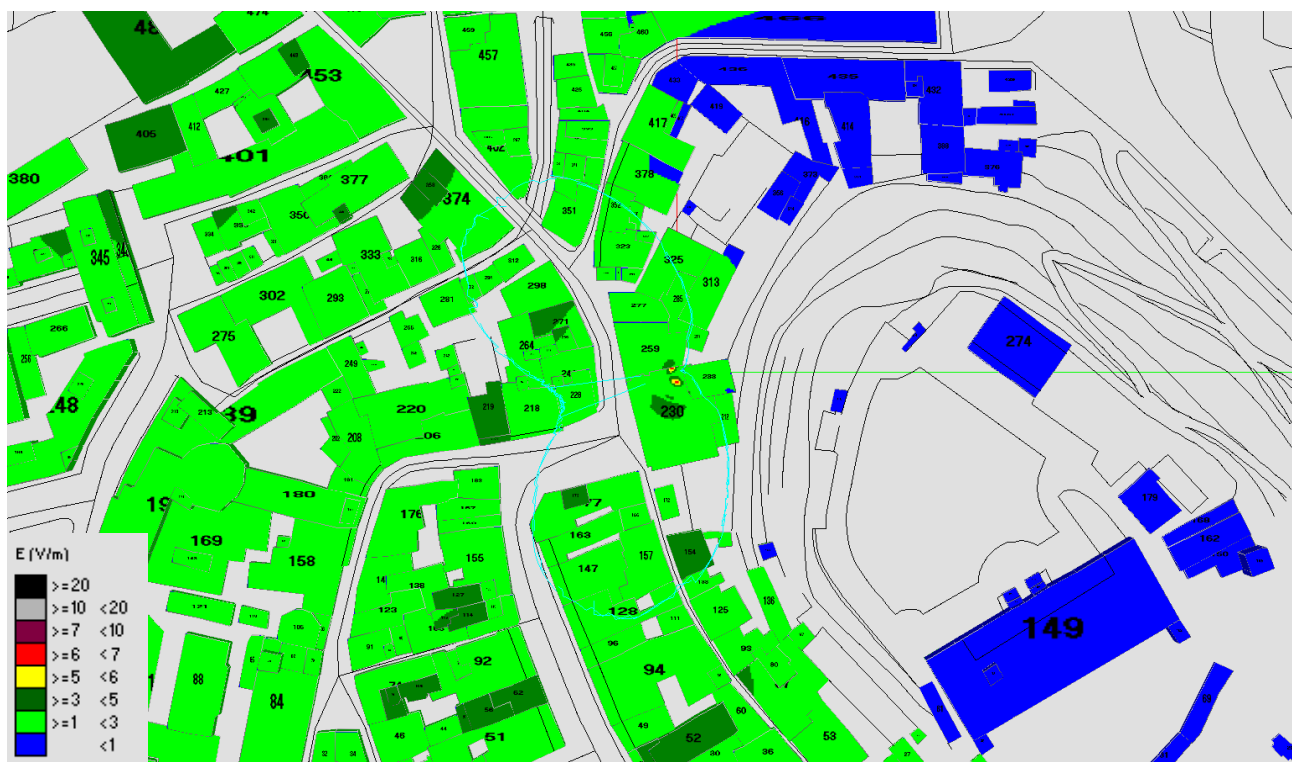


Fig. 103 Impatto elettromagnetico - Zona Biblioteca Comunale Joppi - Vista dall'alto

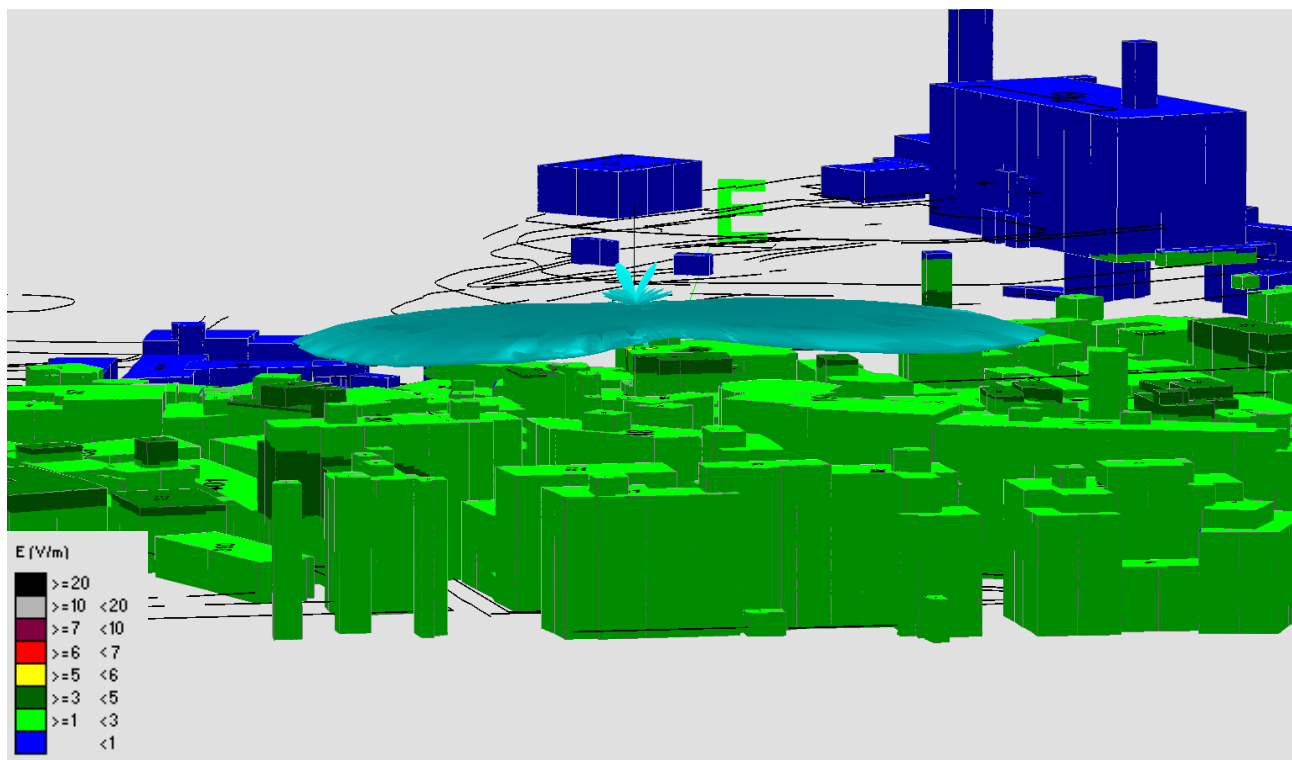


Fig. 104 Impatto elettromagnetico - Zona Biblioteca Comunale Joppi - Vista Laterale 1




Fig. 105 Impatto elettromagnetico - Zona Biblioteca Comunale Joppi - Vista Laterale 2

## 2.2.22 Zona Via Rialto 11

N°	Nome Zona	Nome Impianto	Tecnologia	Stato
22	Via Rialto 11	ILIAD Via Rialto 11	UMTS - LTE - 5G	Piano di sviluppo
		WINDTRE UD713	GSM - UMTS - LTE	On Air

Tabella 23 Impianti considerati nella Zona Via Rialto 11



Fig. 106 Impianti considerati nella Zona Via Rialto 11



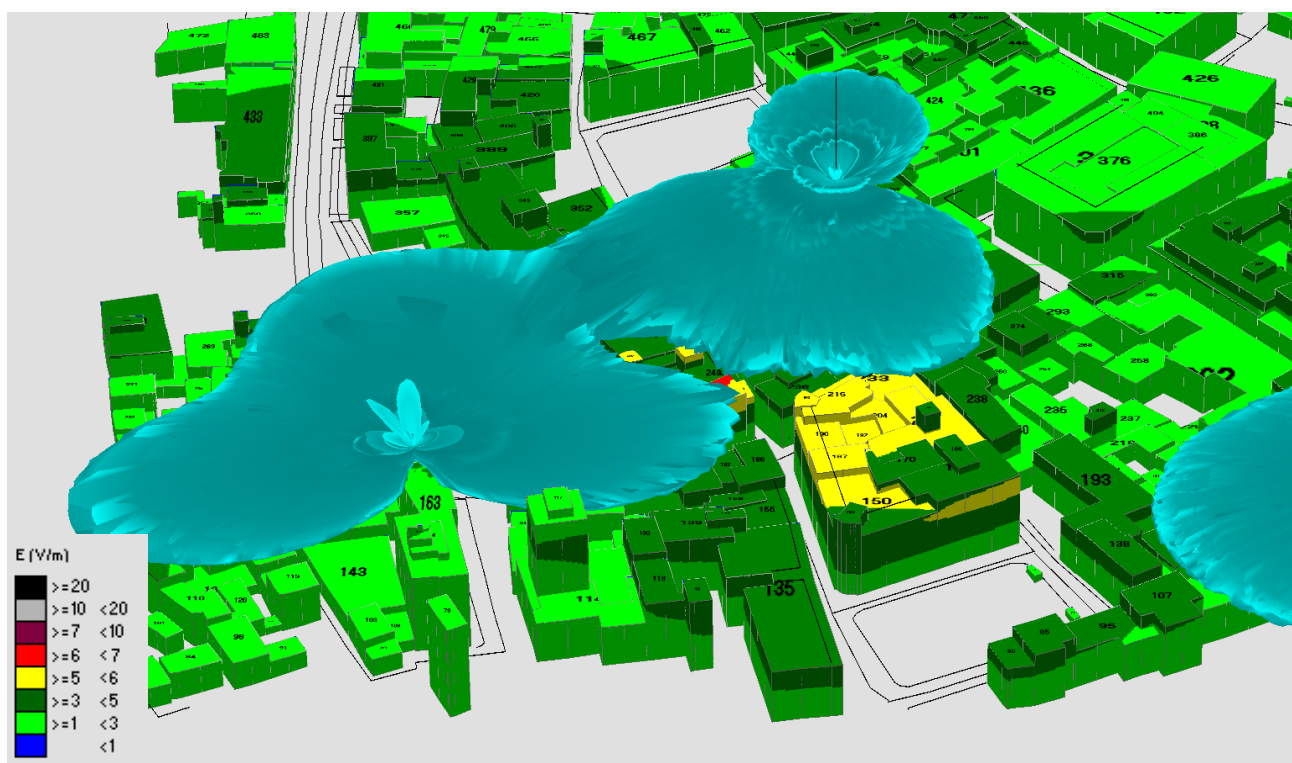


Fig. 107 Impatto elettromagnetico - Zona Via Rialto 11 - 0°/Nord

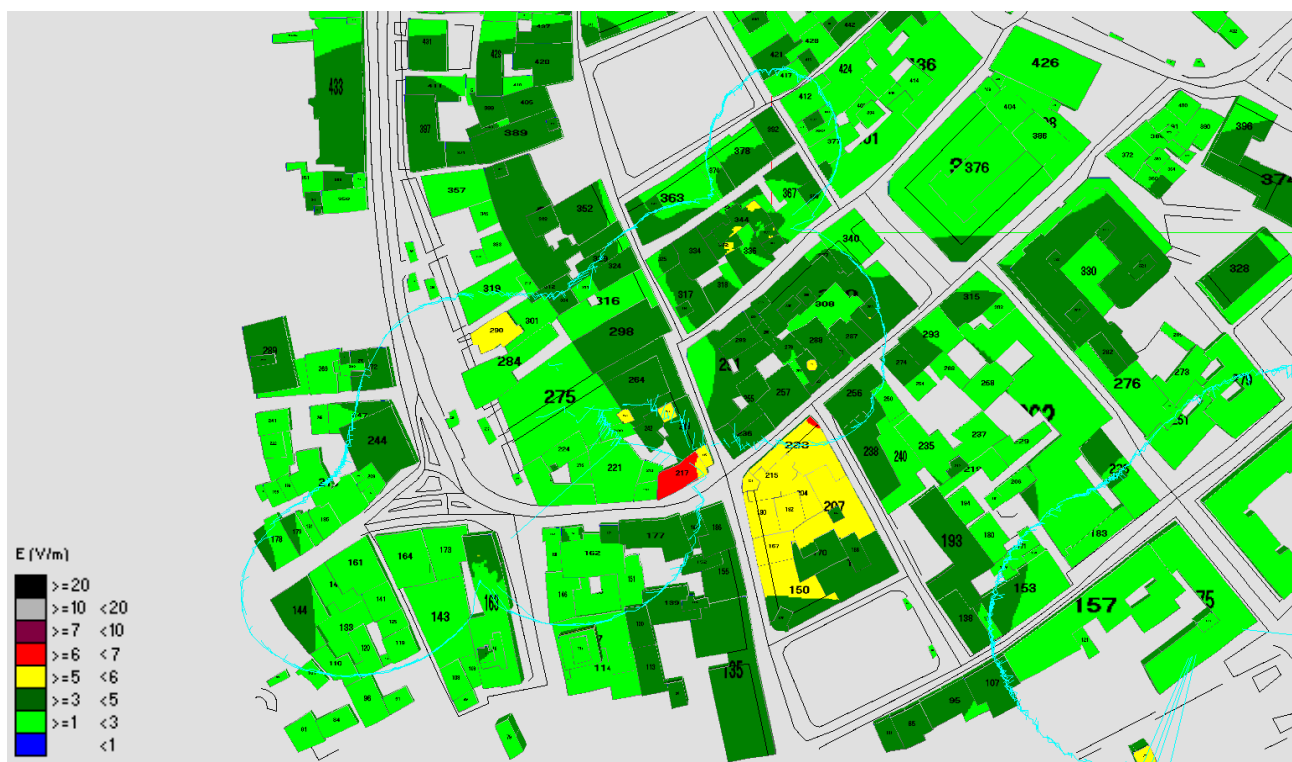


Fig. 108 Impatto elettromagnetico - Zona Via Rialto 11 - Vista dall'alto

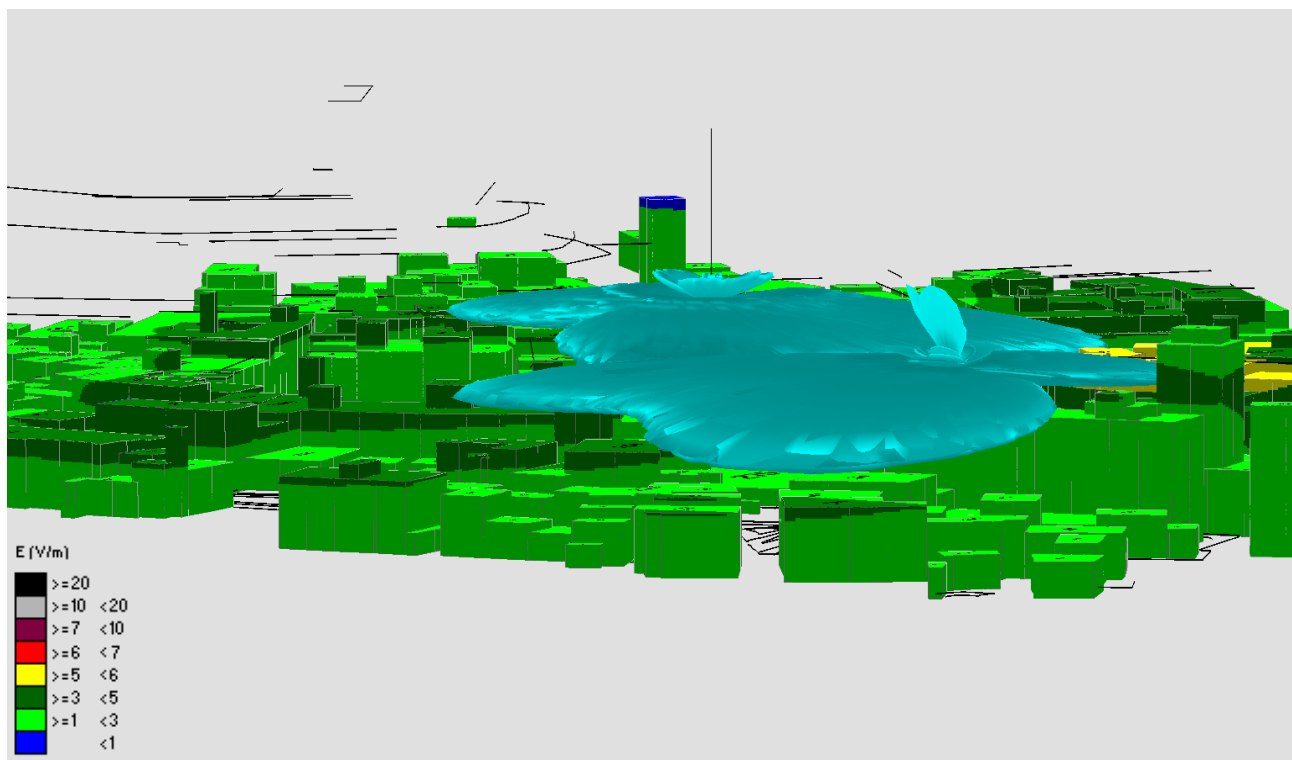


Fig. 109 Impatto elettromagnetico - Zona Via Rialto 11 - Vista Laterale 1




Fig. 110 Impatto elettromagnetico - Zona Via Rialto 11 - Vista Laterale 2

### 2.2.23 Zona Area Verde Comunale Via Cairoli

N°	Nome Zona	Nome Impianto	Tecnologia	Stato
23	Area Verde Comunale Via Cairoli	VODAFONE Area Verde Comunale Via Cairoli	GSM - LTE - 5G	Piano di sviluppo
		ILIAD Area Verde Comunale Via Cairoli	UMTS - LTE - 5G	Piano di sviluppo
		TIM UX74 UD I MAGGIO	GSM - UMTS - LTE	On Air
		WINDTRE UD771	UMTS - LTE	On Air

Tabella 24 Impianti considerati nella Zona Area Verde Comunale Via Cairoli



Fig. 111 Impianti considerati nella Zona Area Verde Comunale Via Cairoli

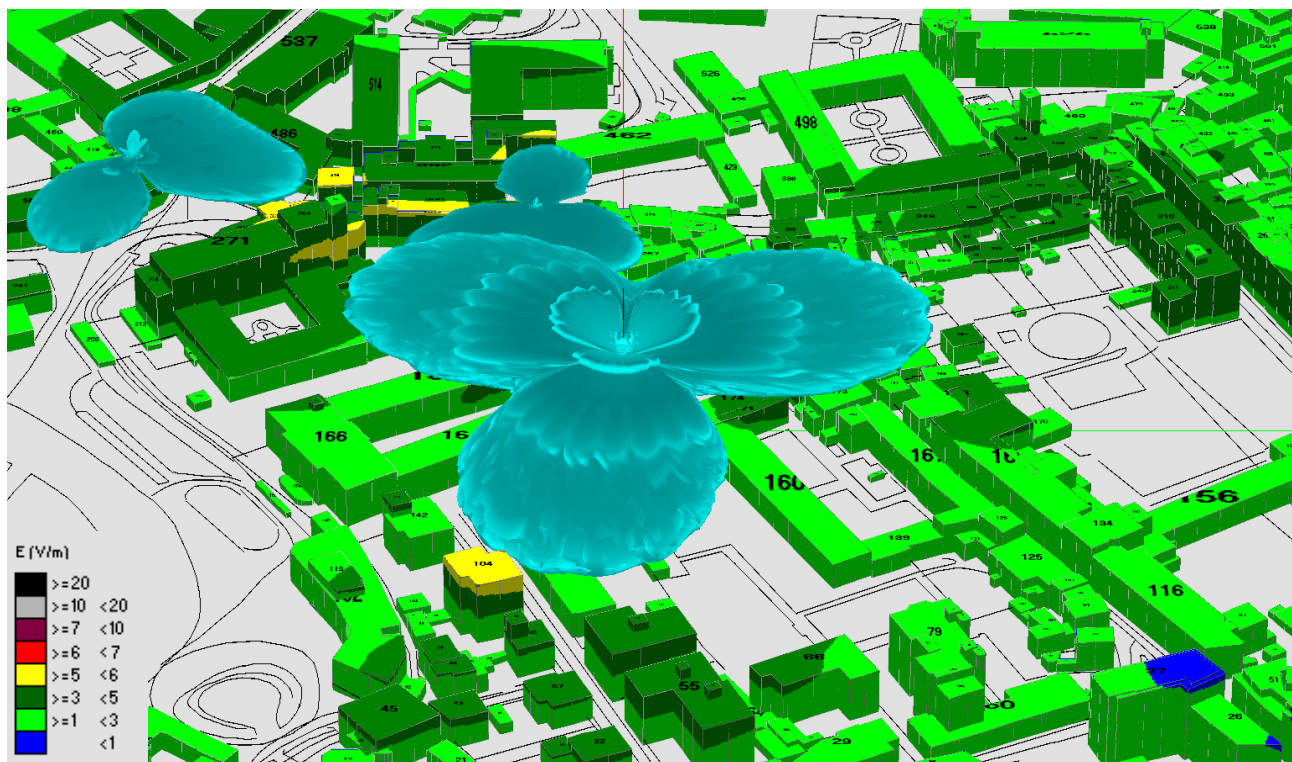


Fig. 112 Impatto elettromagnetico - Zona Area Verde Comunale Via Cairoli - 0°/Nord



Fig. 113 Impatto elettromagnetico - Zona Area Verde Comunale Via Cairoli - Vista dall'alto

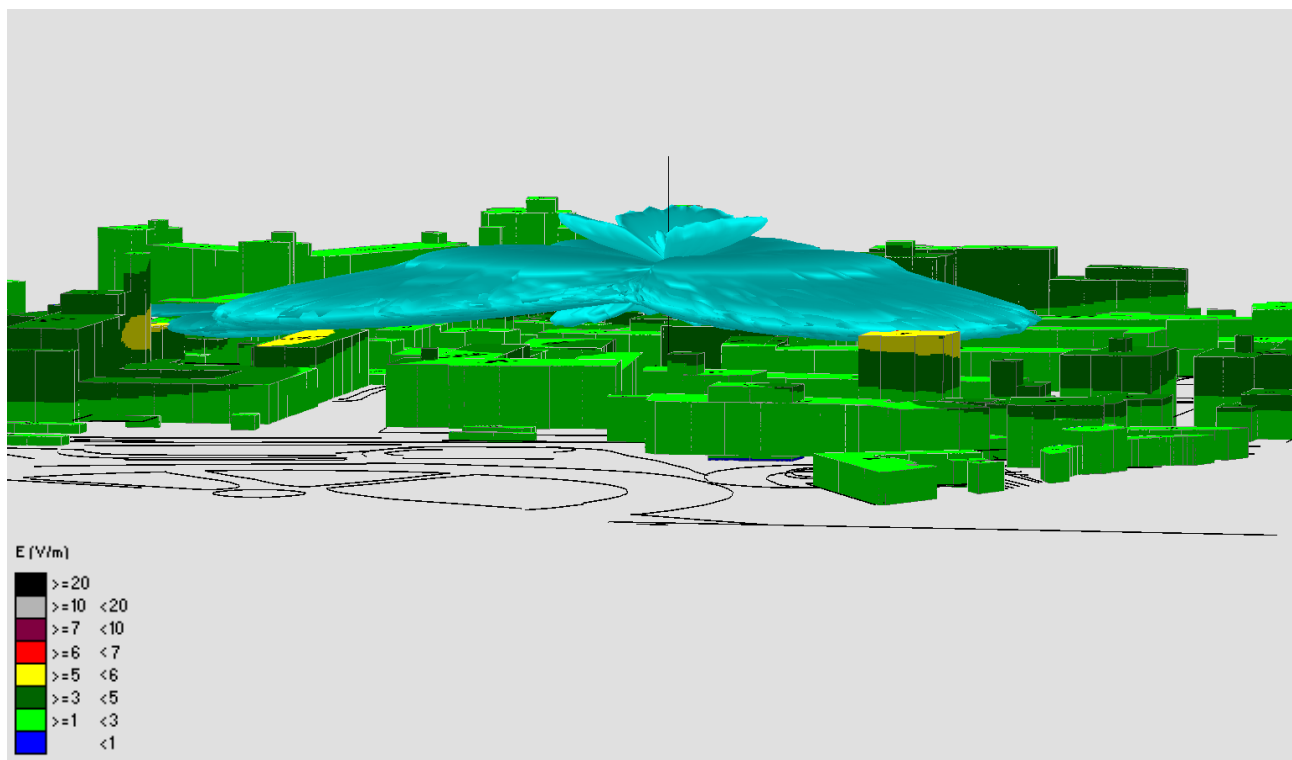


Fig. 114 Impatto elettromagnetico - Zona Area Verde Comunale Via Cairoli - Vista Laterale 1

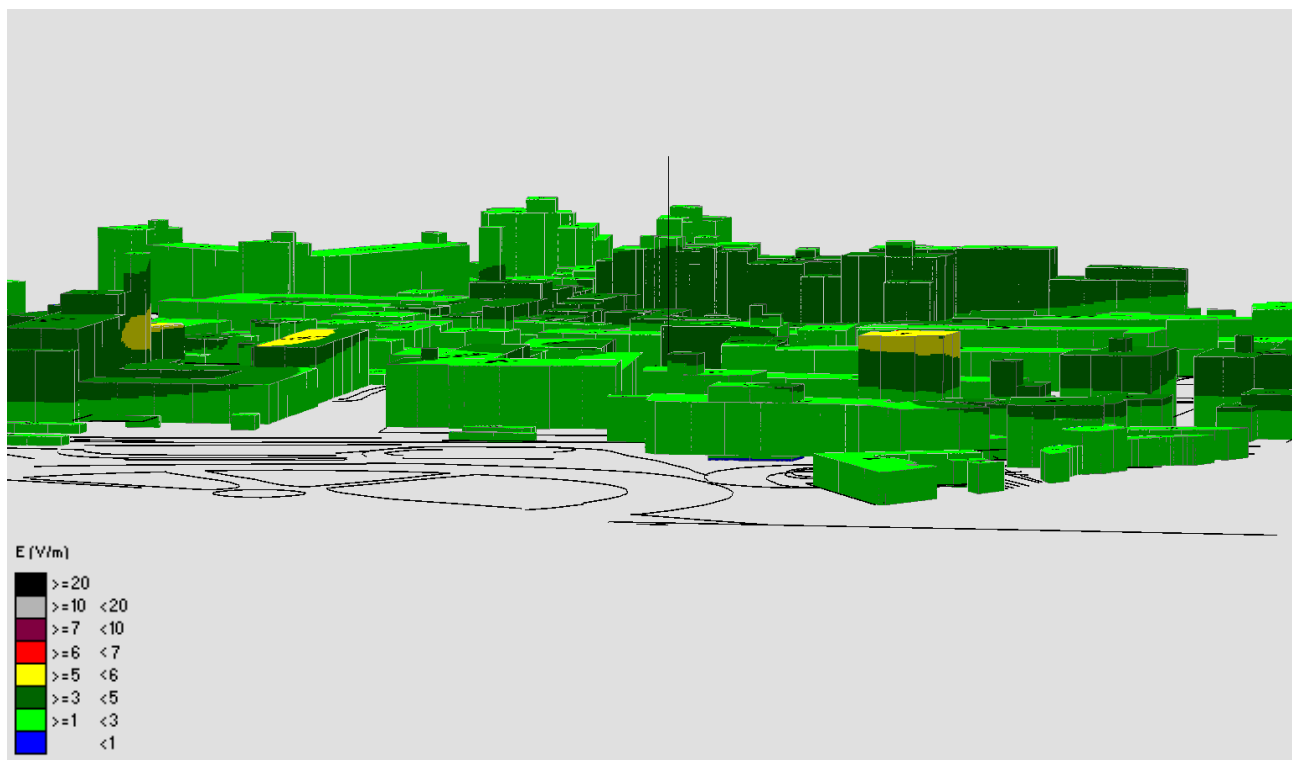


Fig. 115 Impatto elettromagnetico - Zona Area Verde Comunale Via Cairoli - Vista Laterale 2



### 2.2.24 Zona Ex uffici giudiziari Via Treppo

N°	Nome Zona	Nome Impianto	Tecnologia	Stato
24	Ex uffici giudiziari Via Treppo	TIM Ex uffici giudiziari Via Treppo	GSM - UMTS - LTE - 5G	Piano di sviluppo

Tabella 25 Impianti considerati nella Zona Ex uffici giudiziari Via Treppo

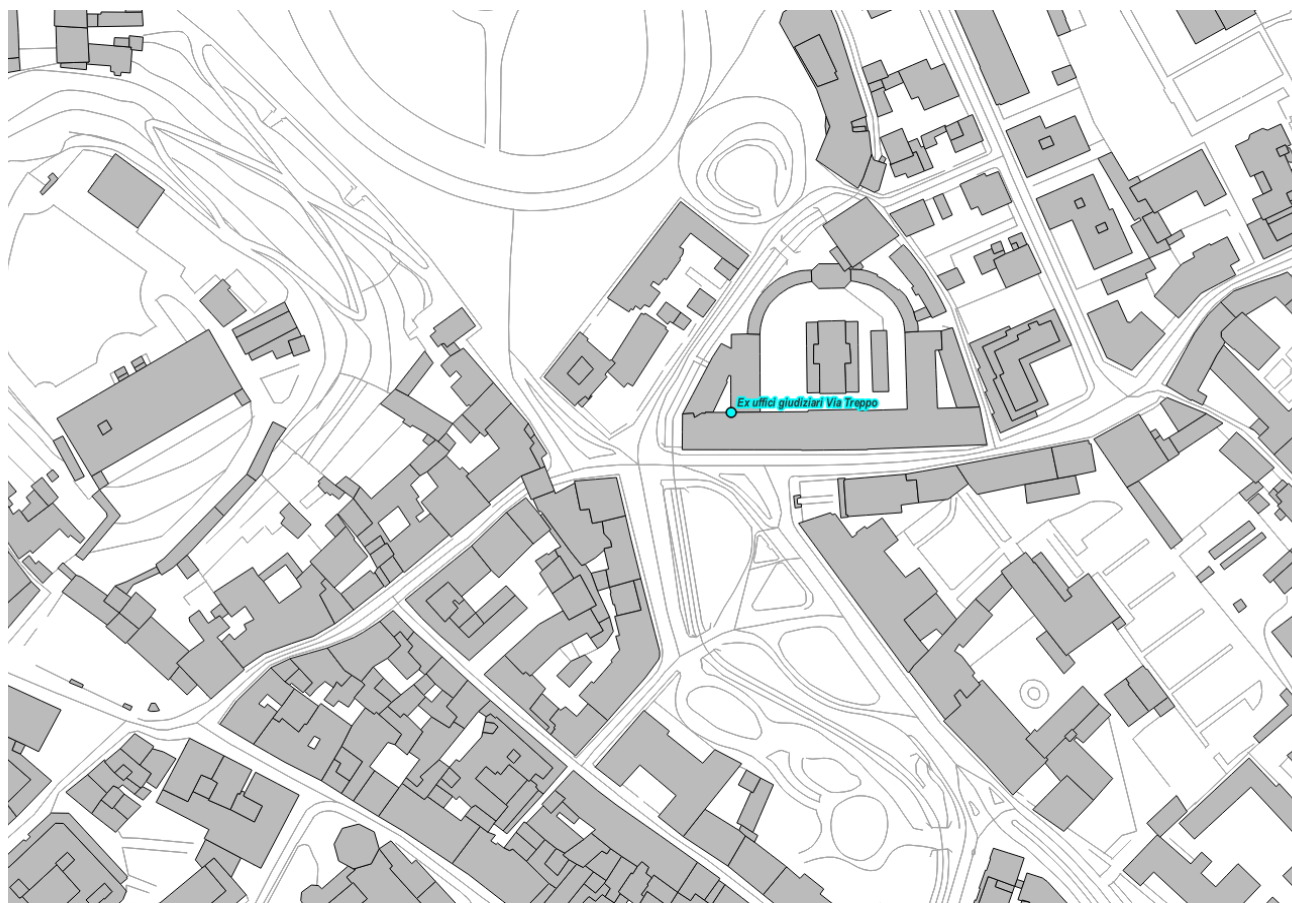


Fig. 116 Impianti considerati nella Zona Ex uffici giudiziari Via Treppo

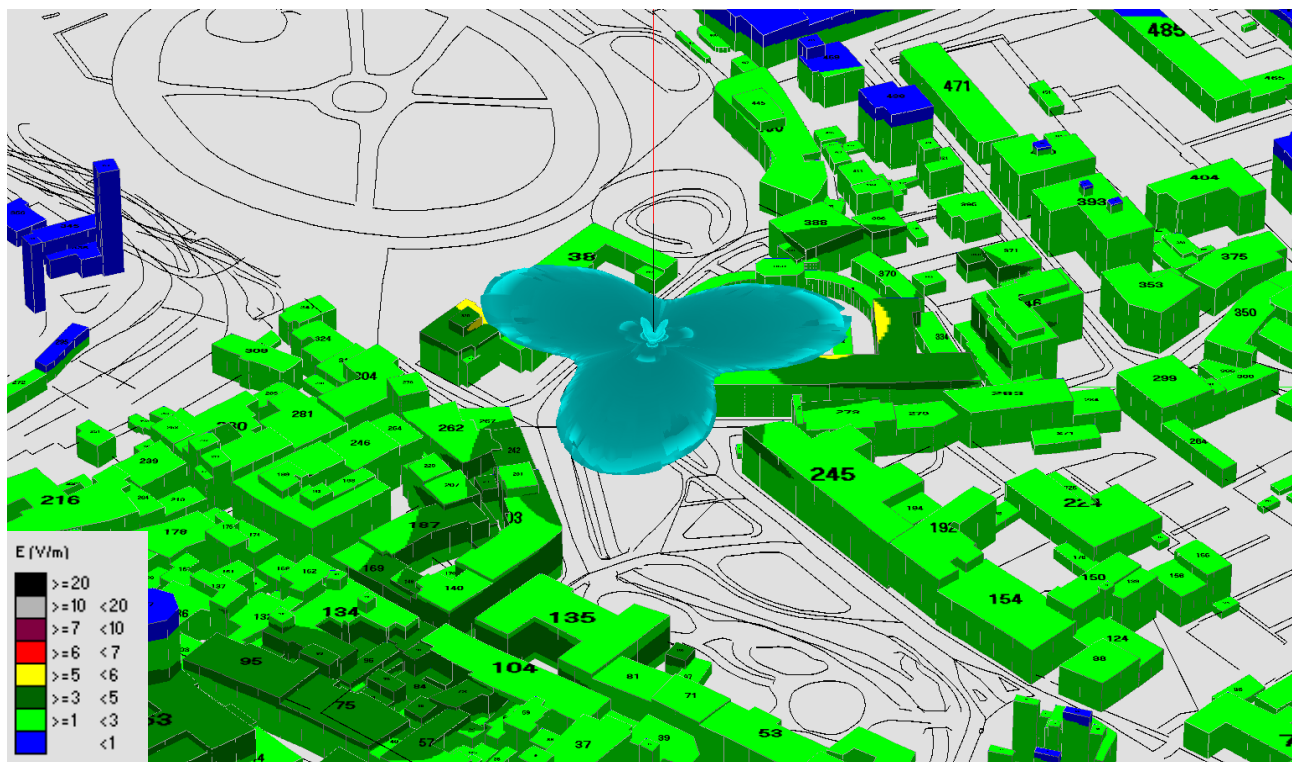


Fig. 117 Impatto elettromagnetico - Zona Ex uffici giudiziari Via Treppo - 0°/Nord



Fig. 118 Impatto elettromagnetico - Zona Ex uffici giudiziari Via Treppo - Vista dall'alto

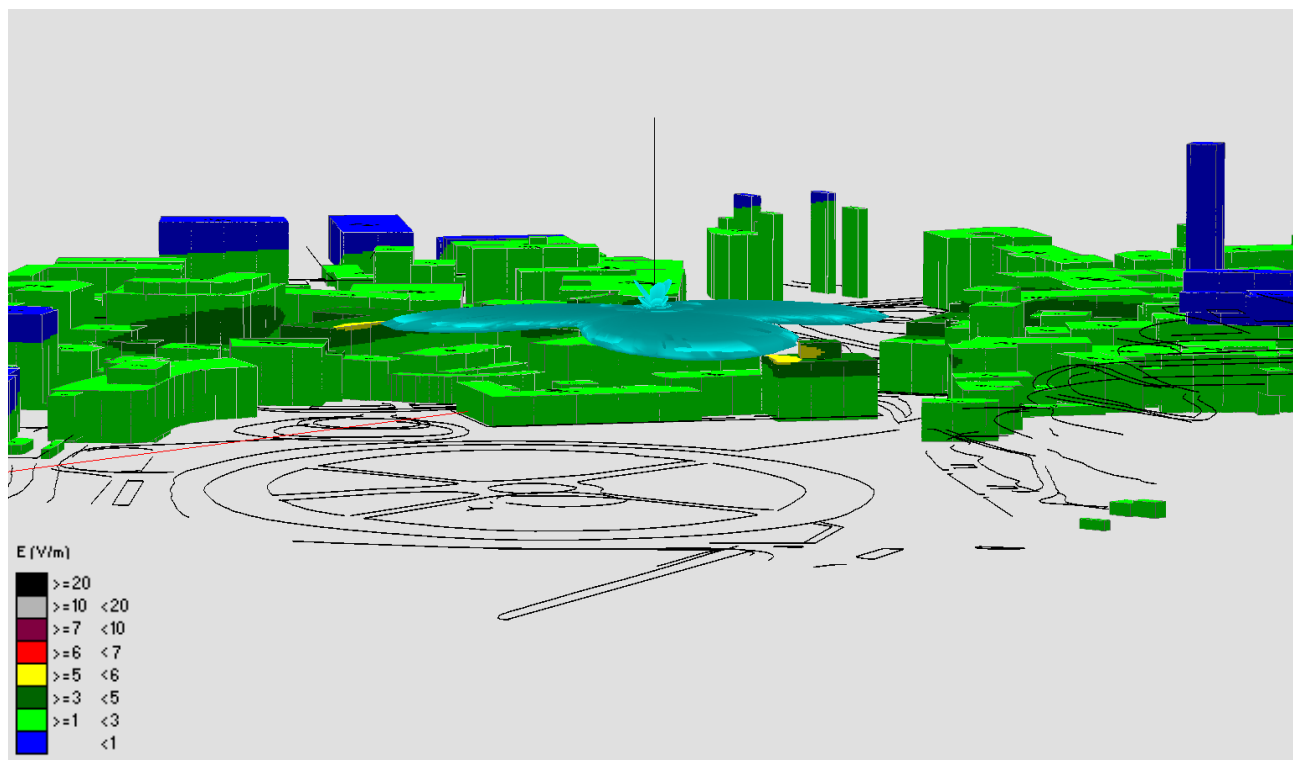


Fig. 119 Impatto elettromagnetico - Zona Ex uffici giudiziari Via Treppo - Vista Laterale 1

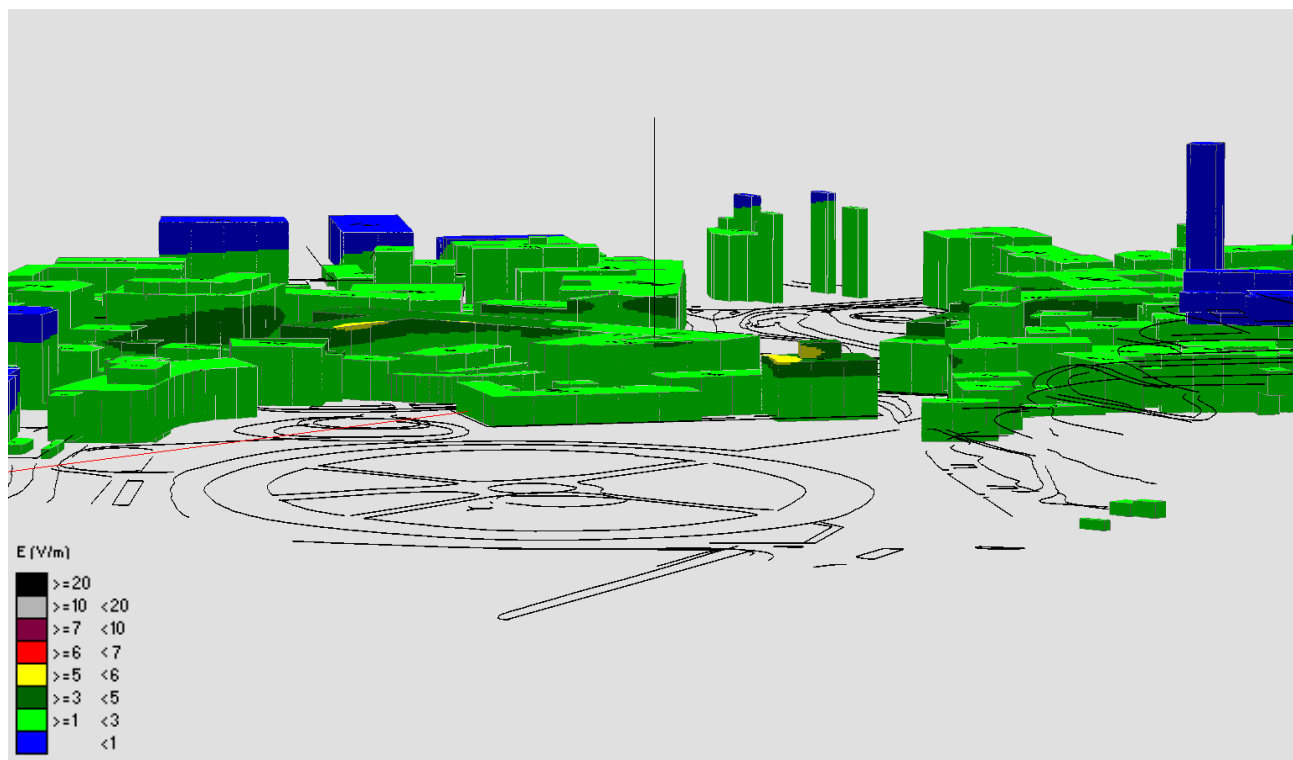


Fig. 120 Impatto elettromagnetico - Zona Ex uffici giudiziari Via Treppo - Vista Laterale 2

## 2.2.25 Zona Parcheggio Largo dei Cappuccini

N°	Nome Zona	Nome Impianto	Tecnologia	Stato
25	Parcheggio Largo dei Cappuccini	TIM Parcheggio Largo dei Cappuccini	GSM - UMTS - LTE - 5G	Piano di sviluppo
		WINDTRE Parcheggio Largo dei Cappuccini	GSM - UMTS - LTE - 5G	Piano di sviluppo
		TIM UX64 UD VIALE UNGHERIA	UMTS - LTE	On Air
		VODAFONE 2RM04285 Viale Ungheria	GSM - LTE	On Air

Tabella 26 Impianti considerati nella Zona Parcheggio Largo dei Cappuccini



Fig. 121 Impianti considerati nella Zona Parcheggio Largo dei Cappuccini



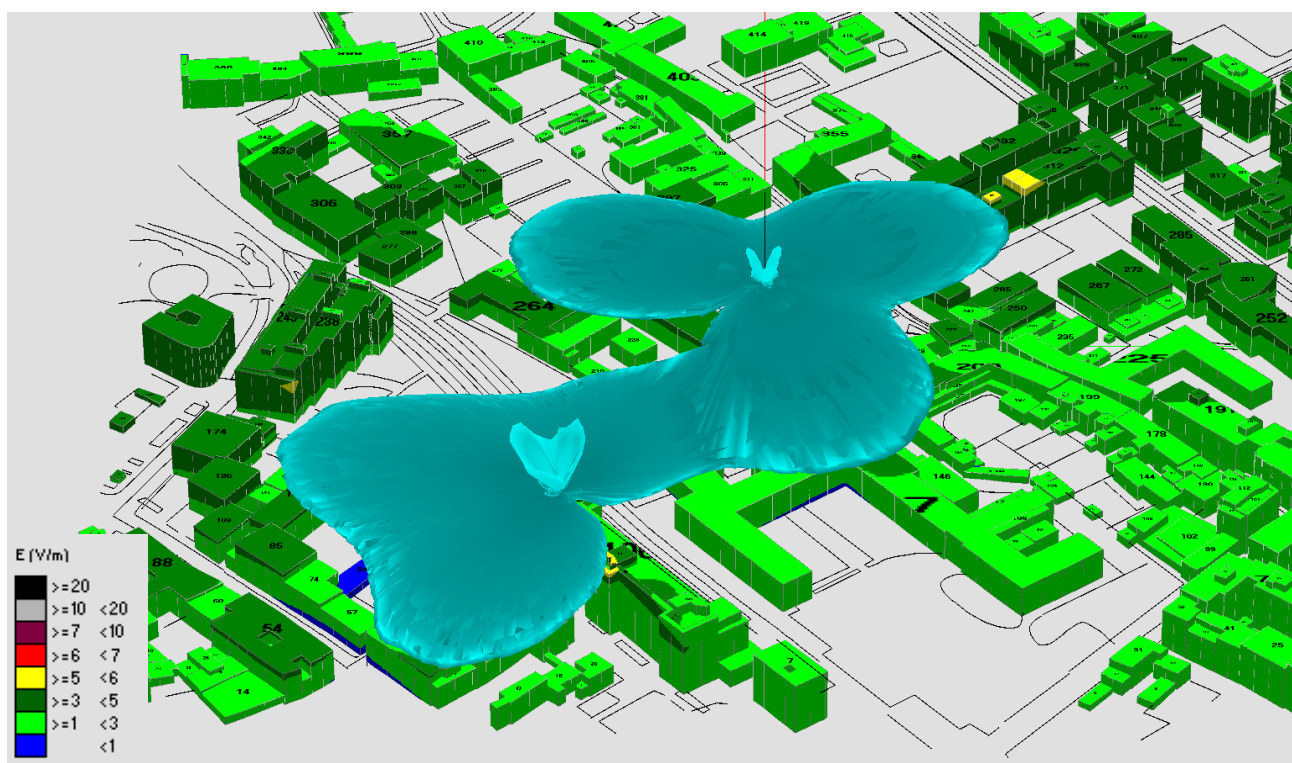


Fig. 122 Impatto elettromagnetico - Zona Parcheggio Largo dei Cappuccini - 0°/Nord



Fig. 123 Impatto elettromagnetico - Zona Parcheggio Largo dei Cappuccini - Vista dall'alto






Fig. 124 Impatto elettromagnetico - Zona Parcheggio Largo dei Cappuccini - Vista Laterale 1




Fig. 125 Impatto elettromagnetico - Zona Parcheggio Largo dei Cappuccini - Vista Laterale 2

## 2.2.26 Zona Teatro Nuovo Giovanni da Udine

N°	Nome Zona	Nome Impianto	Tecnologia	Stato
26	Teatro Nuovo Giovanni da Udine	TIM Teatro Nuovo Giovanni da Udine	GSM - UMTS - LTE - 5G	Piano di sviluppo
		VODAFONE 2OF00851 UD-Viale Trieste	LTE	On Air
		WINDTRE UD121	GSM - UMTS - LTE	On Air
		ILIAD UD33100_016	UMTS - LTE	On Air

Tabella 27 Impianti considerati nella Zona Teatro Nuovo Giovanni da Udine



Fig. 126 Impianti considerati nella Zona Teatro Nuovo Giovanni da Udine

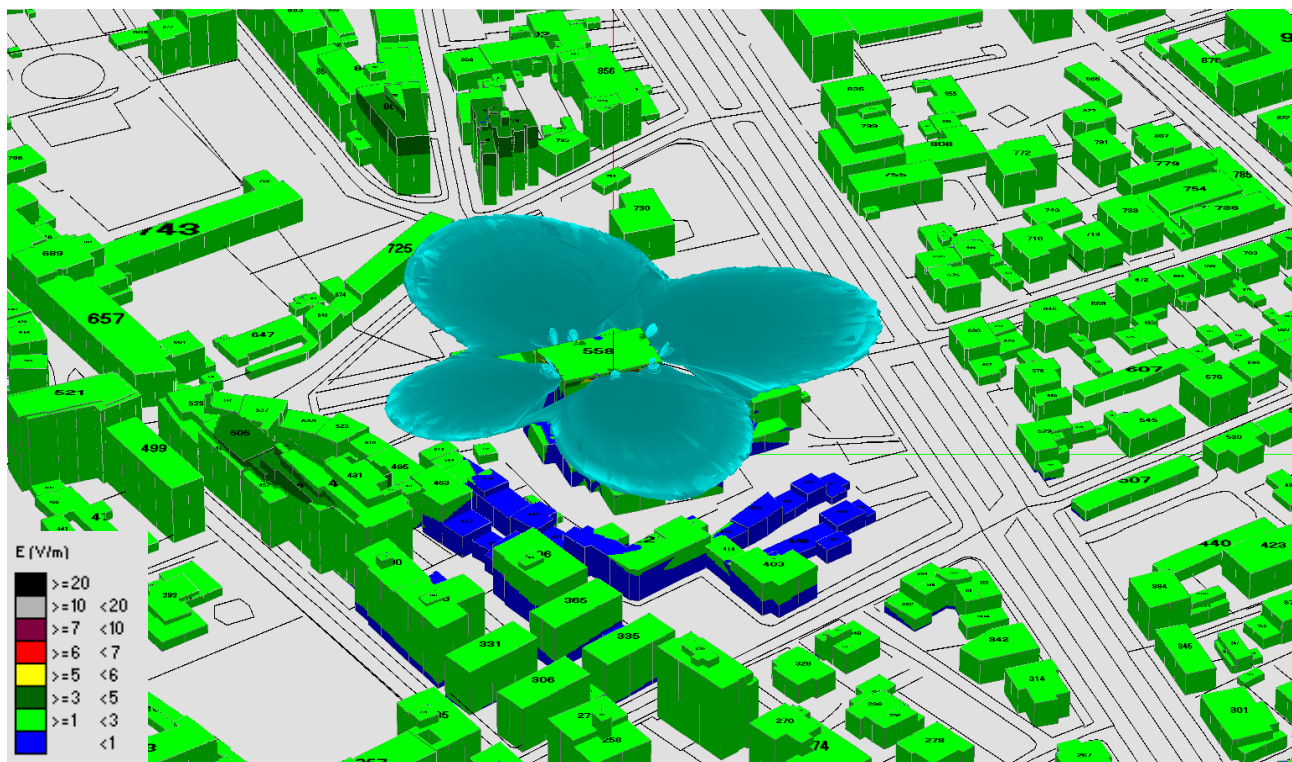


Fig. 127 Impatto elettromagnetico - Zona Teatro Nuovo Giovanni da Udine - 0°/Nord

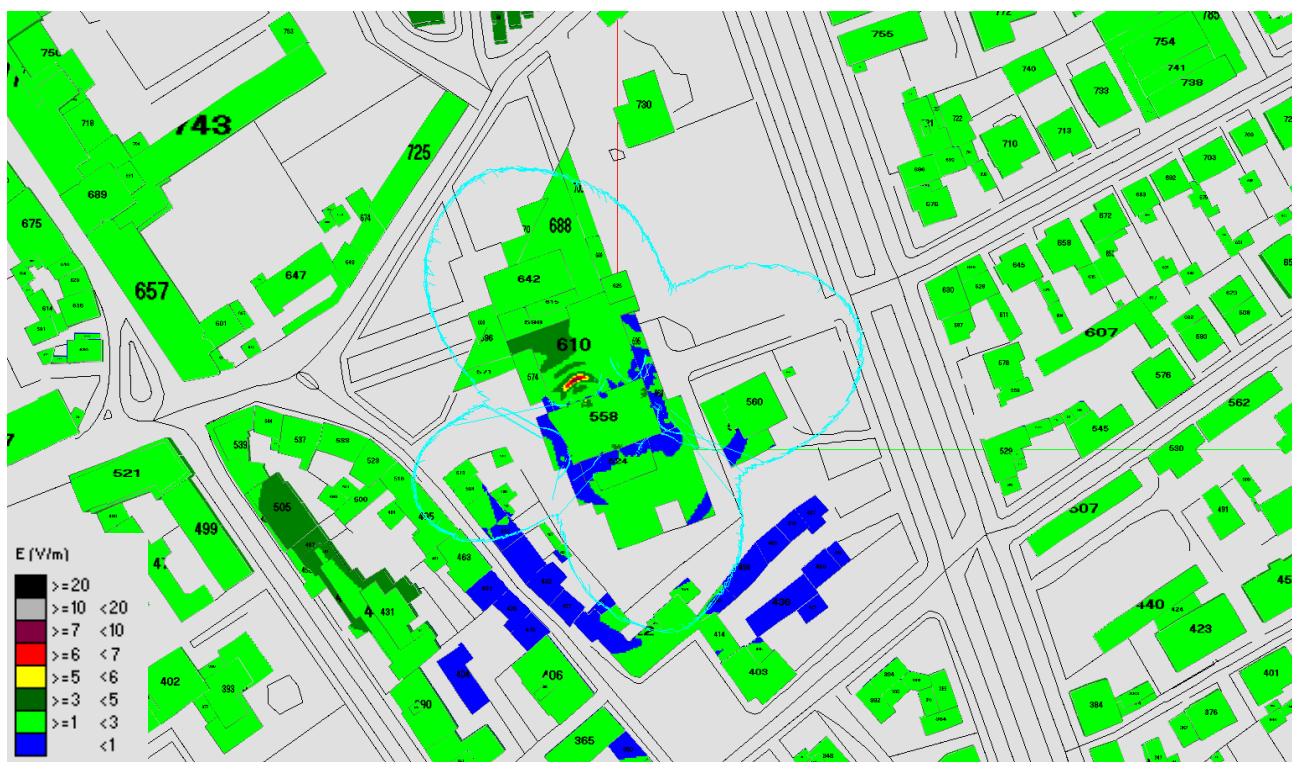


Fig. 128 Impatto elettromagnetico - Zona Teatro Nuovo Giovanni da Udine - Vista dall'alto

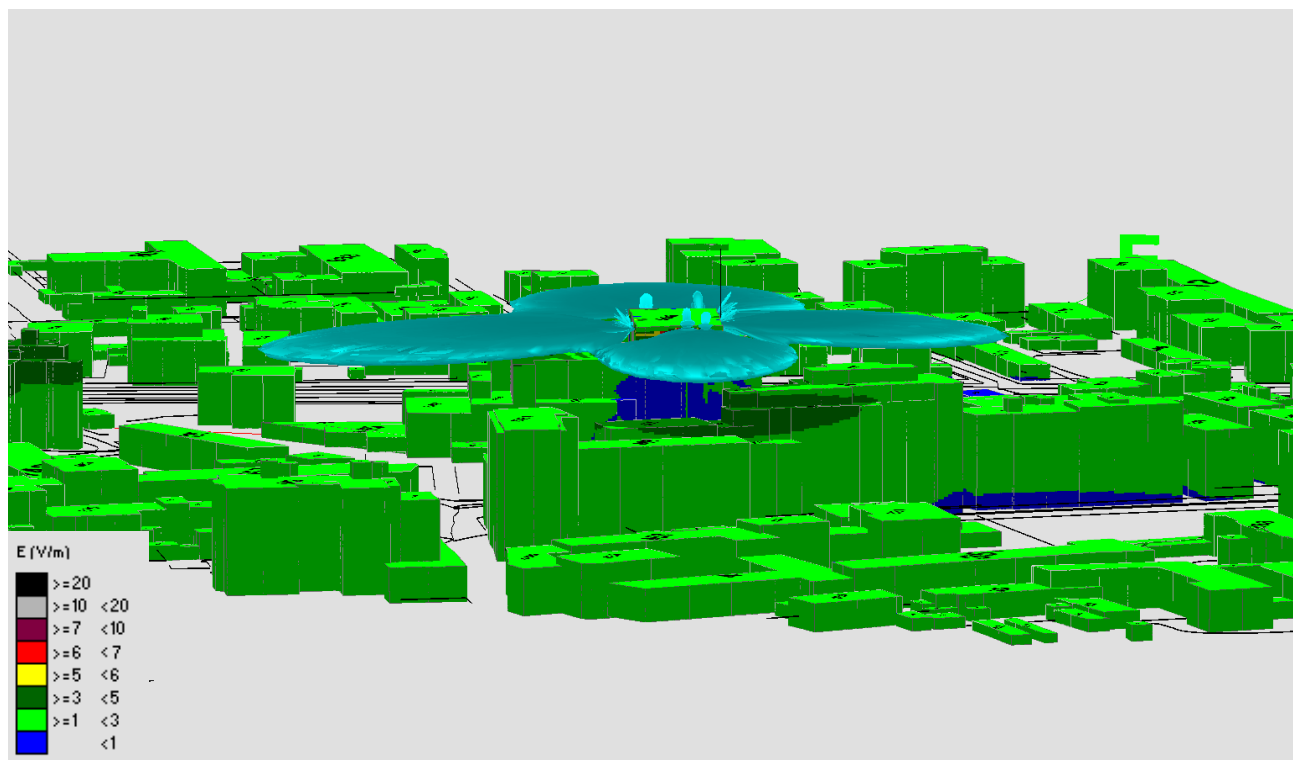


Fig. 129 Impatto elettromagnetico - Zona Teatro Nuovo Giovanni da Udine - Vista Laterale 1




Fig. 130 Impatto elettromagnetico - Zona Teatro Nuovo Giovanni da Udine - Vista Laterale 2

### 2.2.27 Zona Via Vittorio Alfieri

N°	Nome Zona	Nome Impianto	Tecnologia	Stato
27	Via Vittorio Alfieri	VODAFONE Via Vittorio Alfieri	GSM - LTE - 5G	Piano di sviluppo
		TIM UX99 UD VIALE TRIESTE	UMTS - LTE	On Air
		WINDTRE UD840	GSM - UMTS - LTE	On Air
		ILIAD UD33100_033	UMTS - LTE - 5G	On Air

Tabella 28 Impianti considerati nella Zona Via Vittorio Alfieri



Fig. 131 Impianti considerati nella Zona Via Vittorio Alfieri



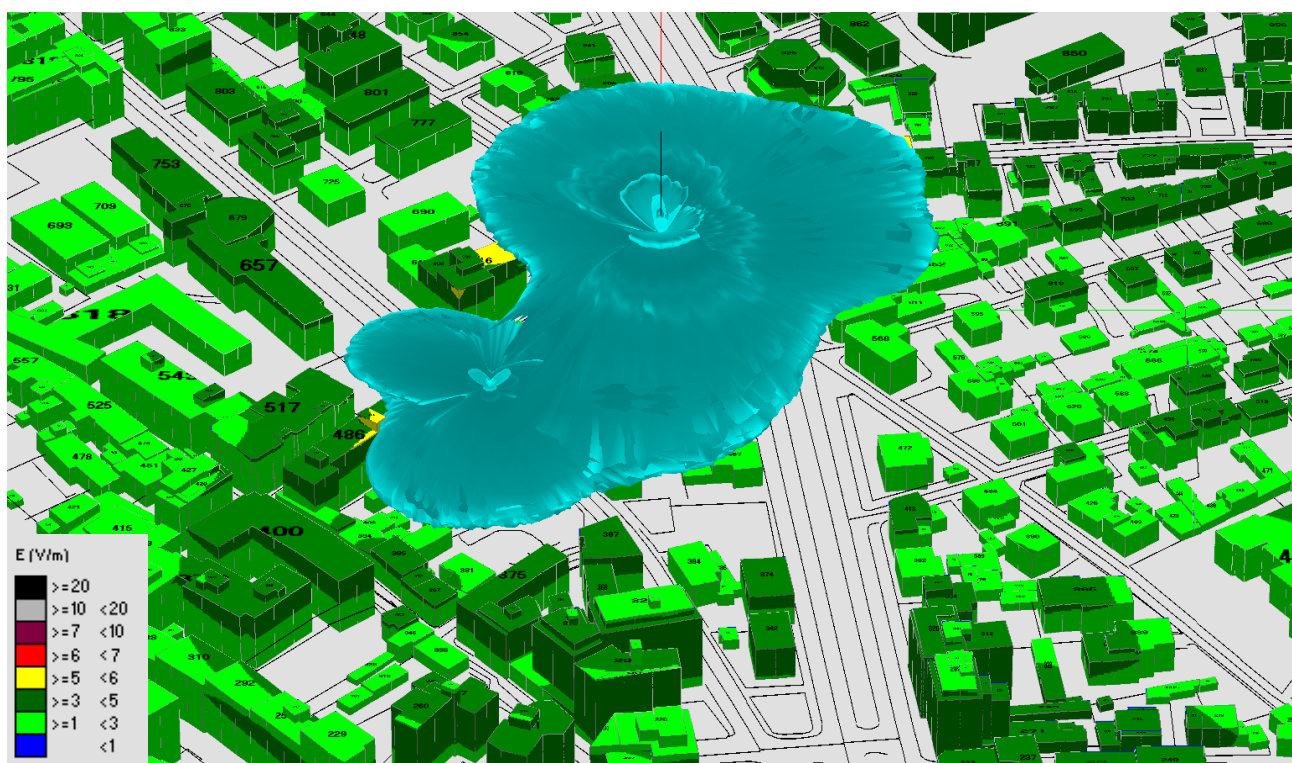


Fig. 132 Impatto elettromagnetico - Zona Via Vittorio Alfieri - 0°/Nord



Fig. 133 Impatto elettromagnetico - Zona Via Vittorio Alfieri - Vista dall'alto

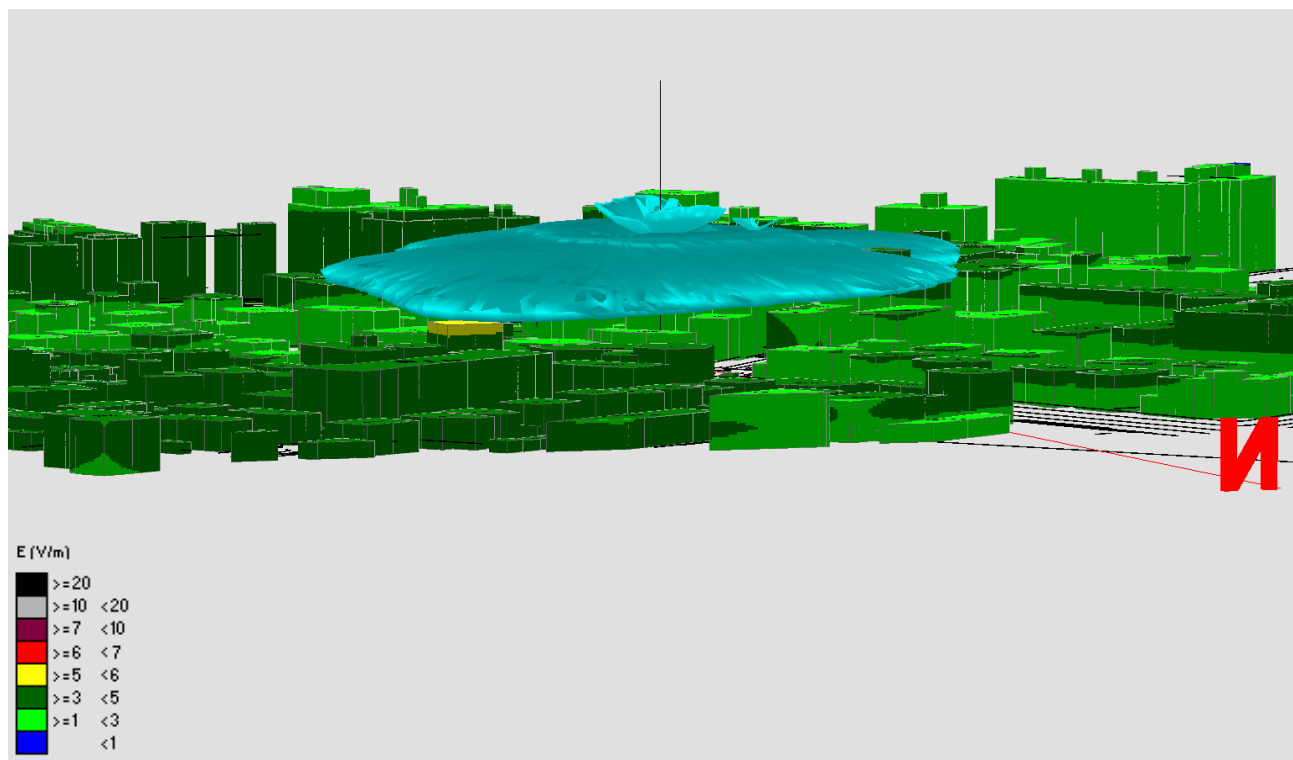


Fig. 134 Impatto elettromagnetico - Zona Via Vittorio Alfieri - Vista Laterale 1

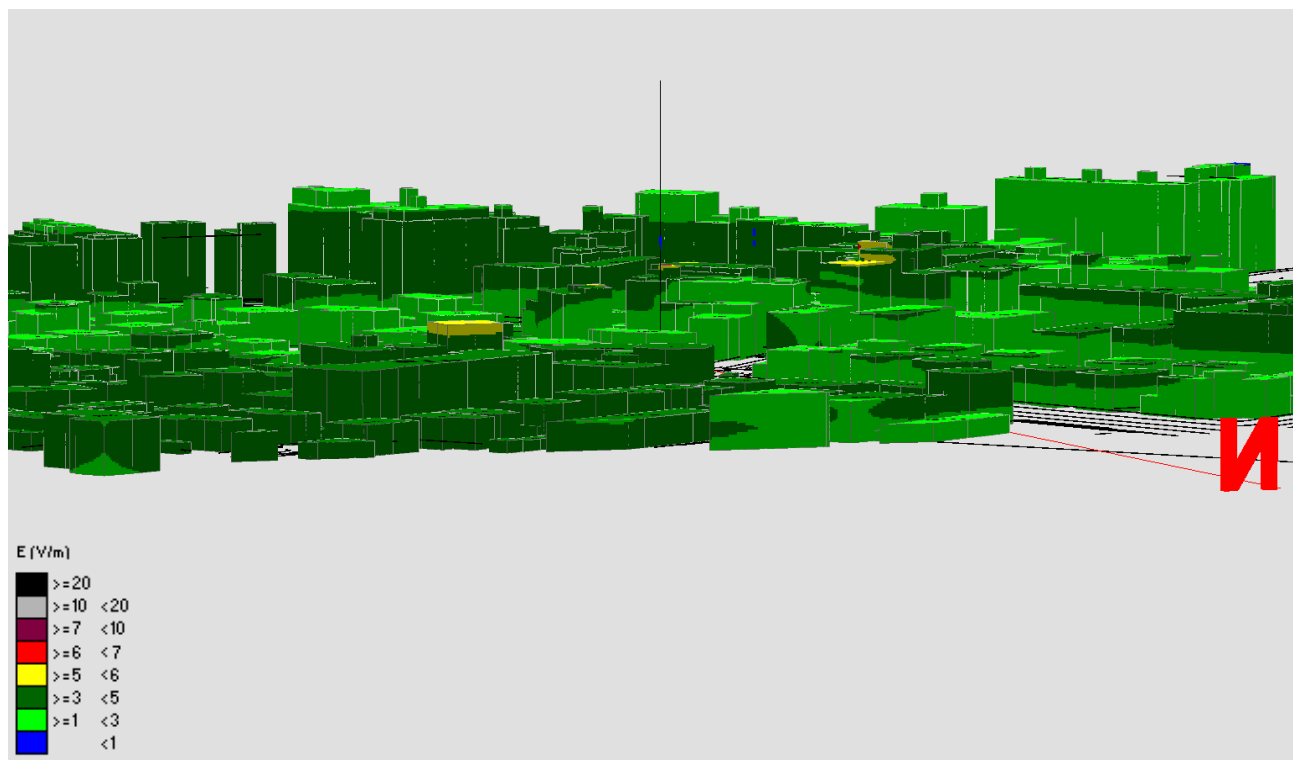


Fig. 135 Impatto elettromagnetico - Zona Via Vittorio Alfieri - Vista Laterale 2

### 2.2.28 Zona Via Sebenico c/o Parco Dell'esperanto

N°	Nome Zona	Nome Impianto	Tecnologia	Stato
28	Via Sebenico c/o Parco Dell'esperanto	VODAFONE Via Sebenico c/o Parco Dell'esperanto	GSM - LTE - 5G	Piano di sviluppo
		WINDTRE Via Sebenico c/o Parco Dell'esperanto	GSM - UMTS - LTE - 5G	Piano di sviluppo
		TIM UX60 UD VIA DELLA POLVERIERA	UMTS - LTE	On Air
		ILIAD UD33100_004	UMTS - LTE - 5G	On Air

Tabella 29 Impianti considerati nella Zona Via Sebenico c/o Parco Dell'esperanto



Fig. 136 Impianti considerati nella Zona Via Sebenico c/o Parco Dell'esperanto



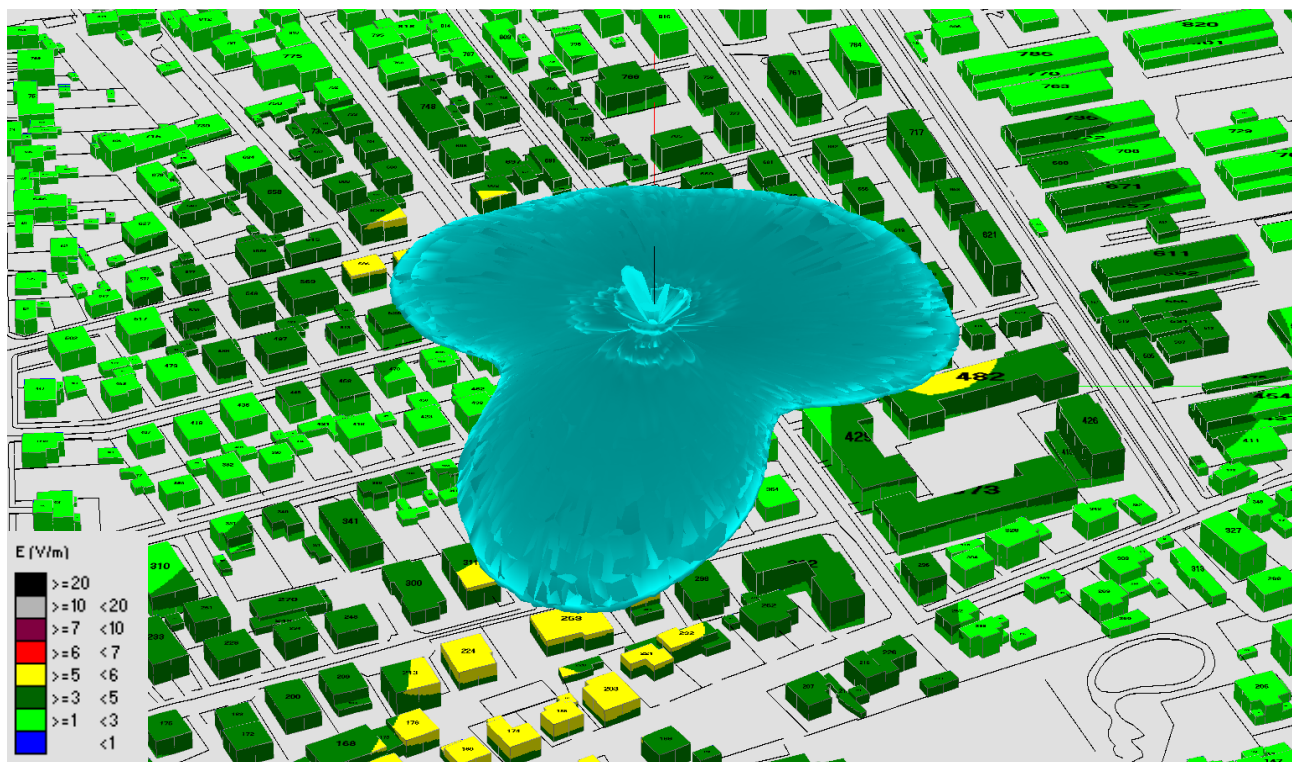


Fig. 137 Impatto elettromagnetico - Zona Via Sebenico c/o Parco Dell'esperanto - 0°/Nord

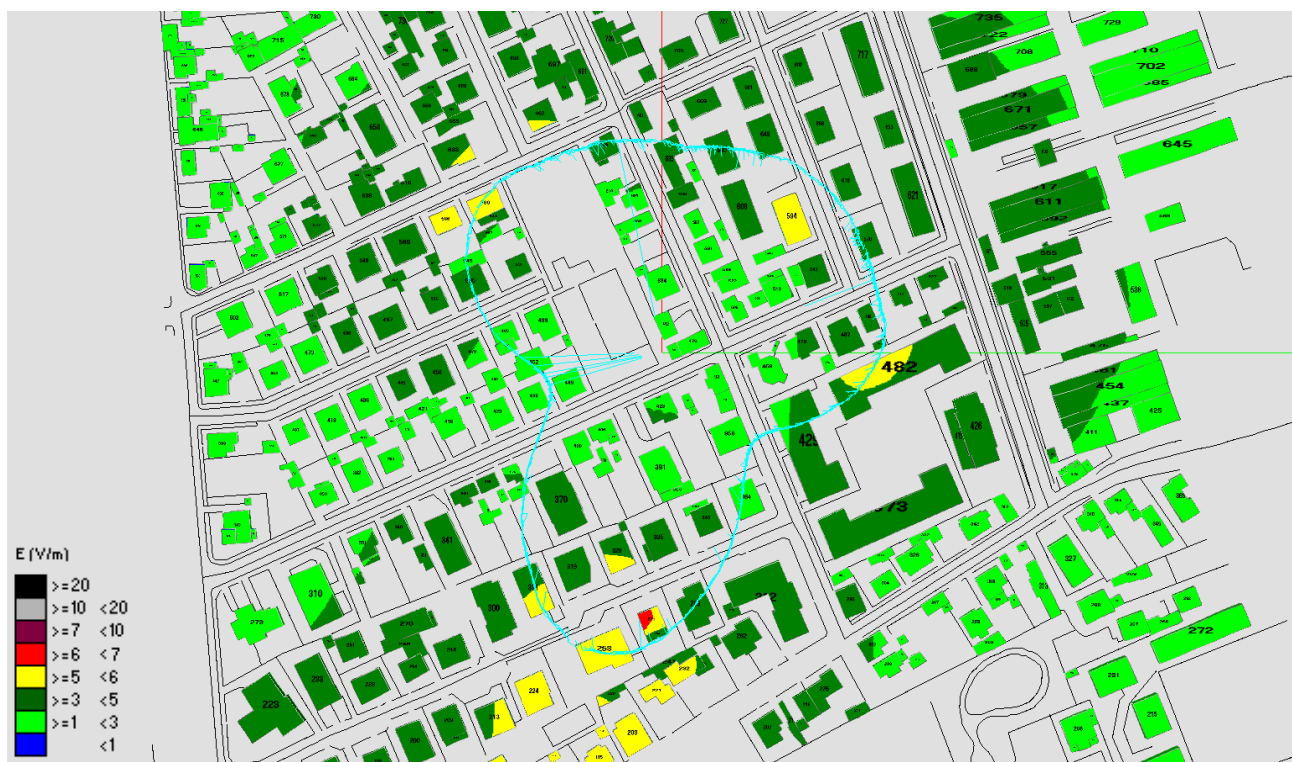


Fig. 138 Impatto elettromagnetico - Zona Via Sebenico c/o Parco Dell'esperanto - Vista dall'alto

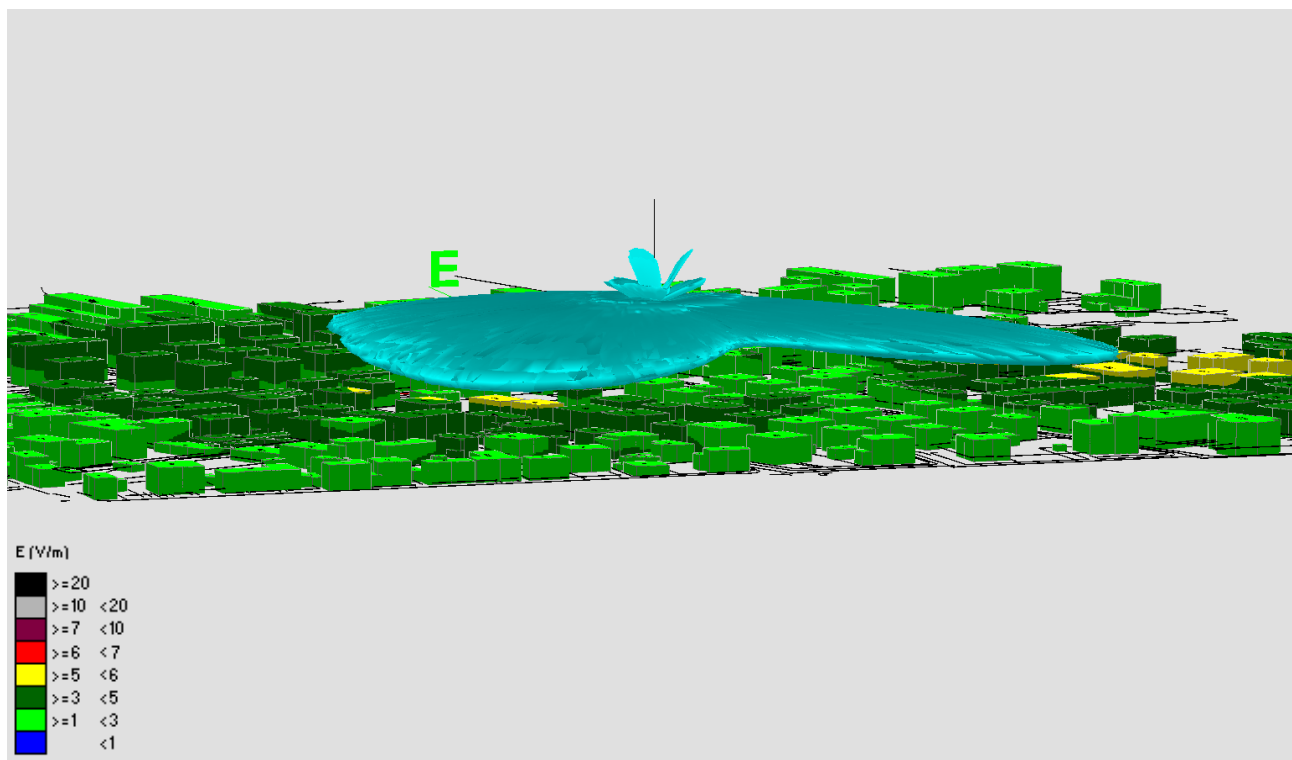


Fig. 139 Impatto elettromagnetico - Zona Via Sebenico c/o Parco Dell'esperanto - Vista Laterale 1




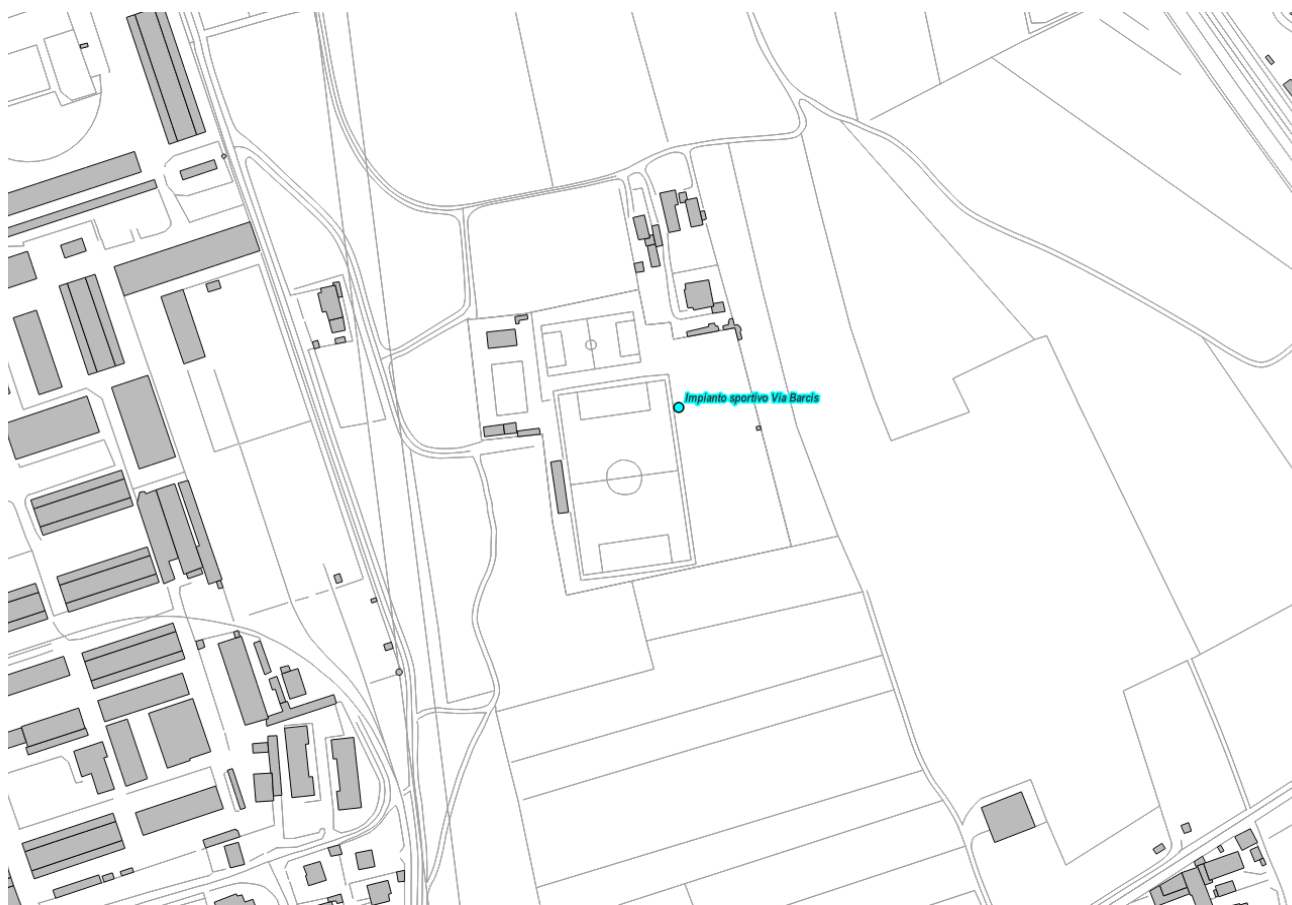
Fig. 140 Impatto elettromagnetico - Zona Via Sebenico c/o Parco Dell'esperanto - Vista Laterale 2



### 2.2.29 Zona Impianto sportivo Via Barcis

N°	Nome Zona	Nome Impianto	Tecnologia	Stato
29	Impianto sportivo Via Barcis	WINDTRE Impianto sportivo Via Barcis	GSM - UMTS - LTE - 5G	Piano di sviluppo
		ILIAD Impianto sportivo Via Barcis	UMTS - LTE - 5G	Piano di sviluppo

*Tabella 30 Impianti considerati nella Zona Impianto sportivo Via Barcis*



*Fig. 141 Impianti considerati nella Zona Impianto sportivo Via Barcis*



Fig. 142 Impatto elettromagnetico - Zona Impianto sportivo Via Barcis - 0°/Nord

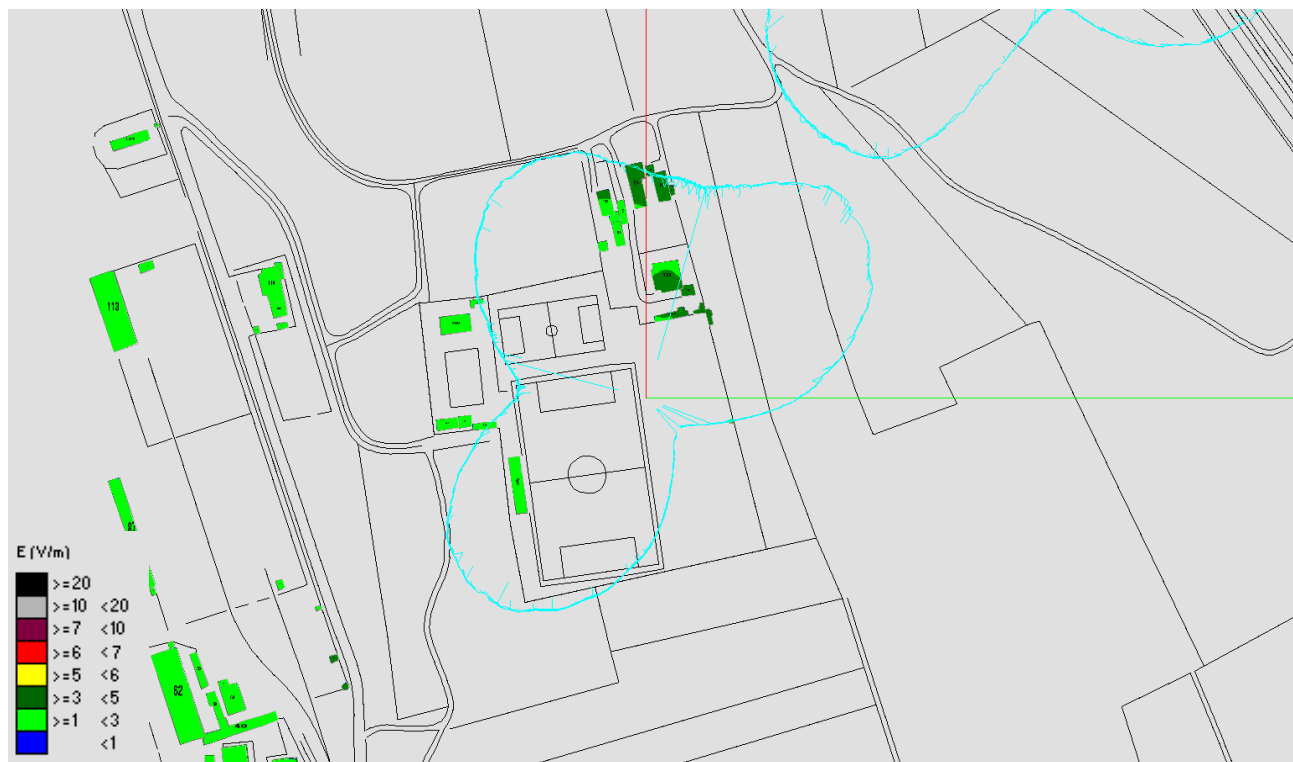


Fig. 143 Impatto elettromagnetico - Zona Impianto sportivo Via Barcis - Vista dall'alto

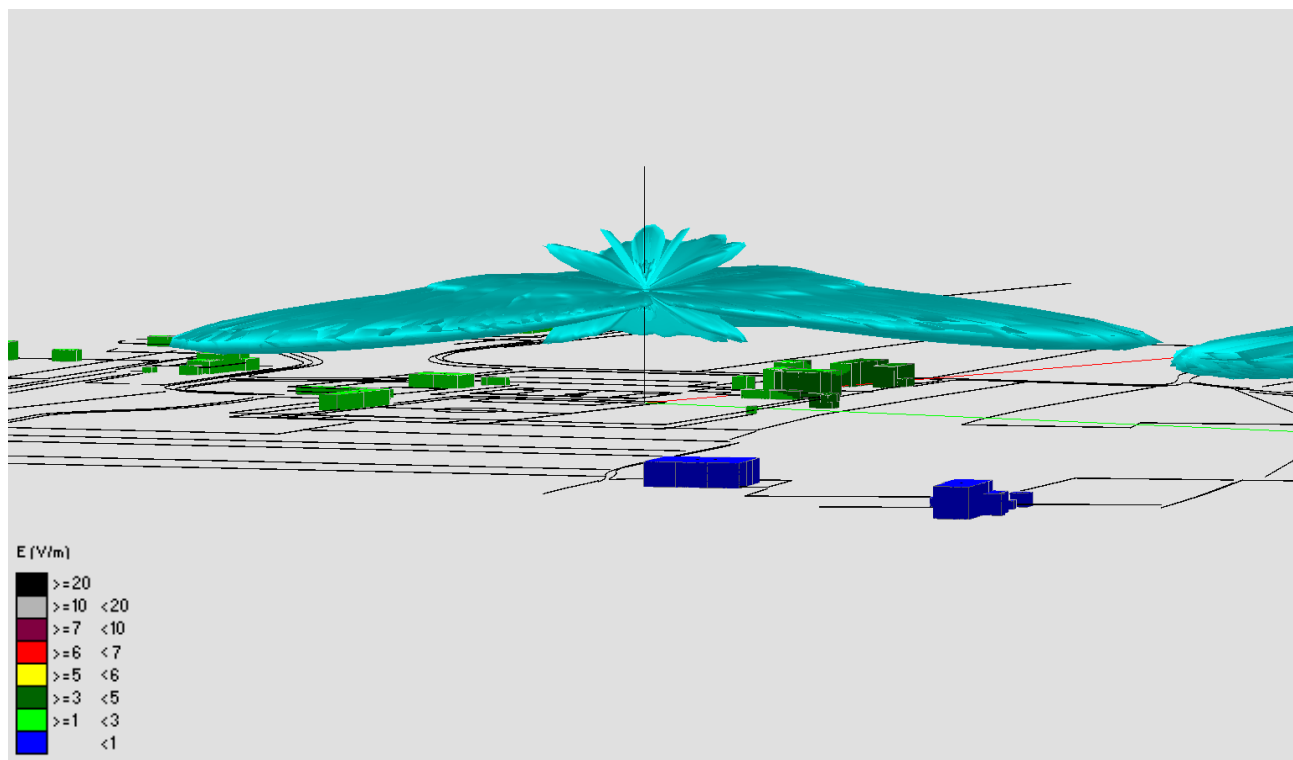


Fig. 144 Impatto elettromagnetico - Zona Impianto sportivo Via Barcis - Vista Laterale 1

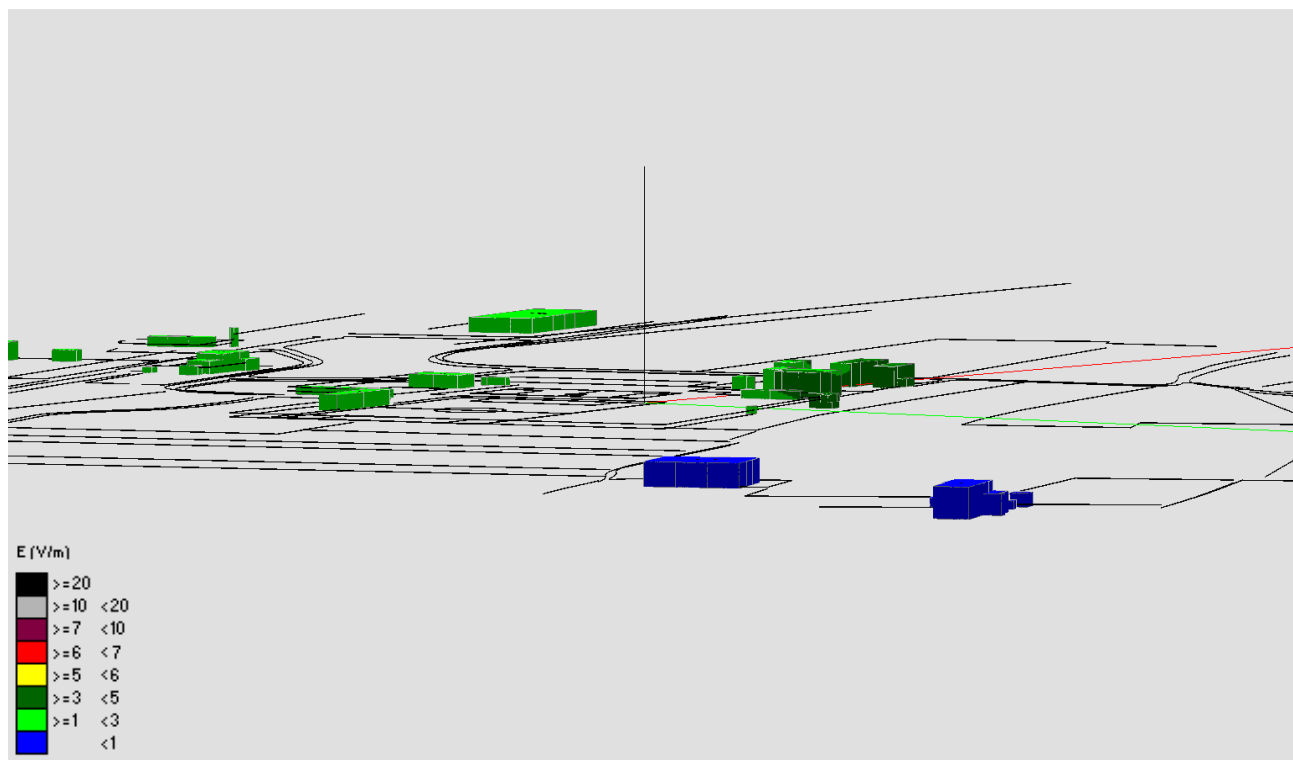


Fig. 145 Impatto elettromagnetico - Zona Impianto sportivo Via Barcis - Vista Laterale 2

### 2.2.30 Zona Area comunale Via Luigi Gabelli Via S. Rocco

N°	Nome Zona	Nome Impianto	Tecnologia	Stato
30	Area comunale Via Luigi Gabelli Via S. Rocco	WINDTRE Area comunale Via Luigi Gabelli Via S. Rocco	GSM - UMTS - LTE - 5G	Piano di sviluppo

Tabella 31 Impianti considerati nella Zona Area comunale Via Luigi Gabelli Via S. Rocco



Fig. 146 Impianti considerati nella Zona Area comunale Via Luigi Gabelli Via S. Rocco

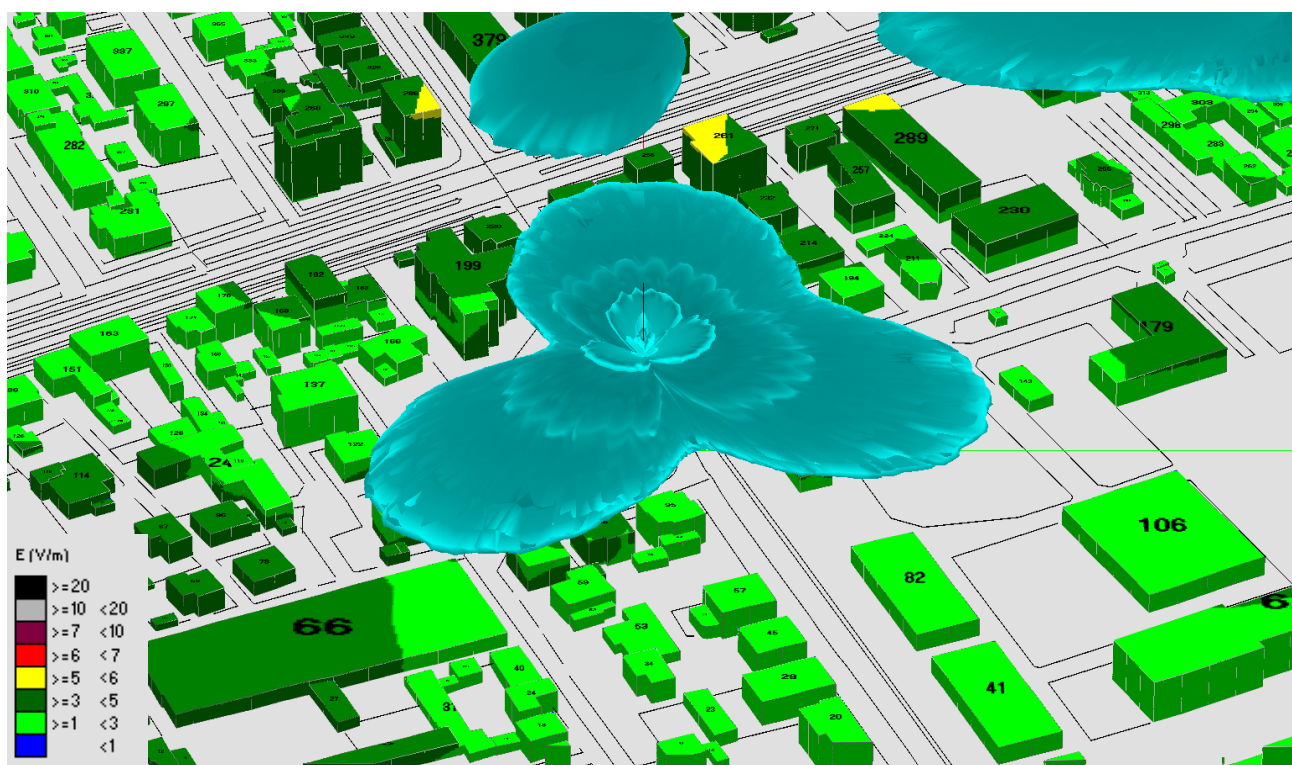


Fig. 147 Impatto elettromagnetico – Zona Area comunale Via Luigi Gabelli Via S. Rocco – 0°/Nord

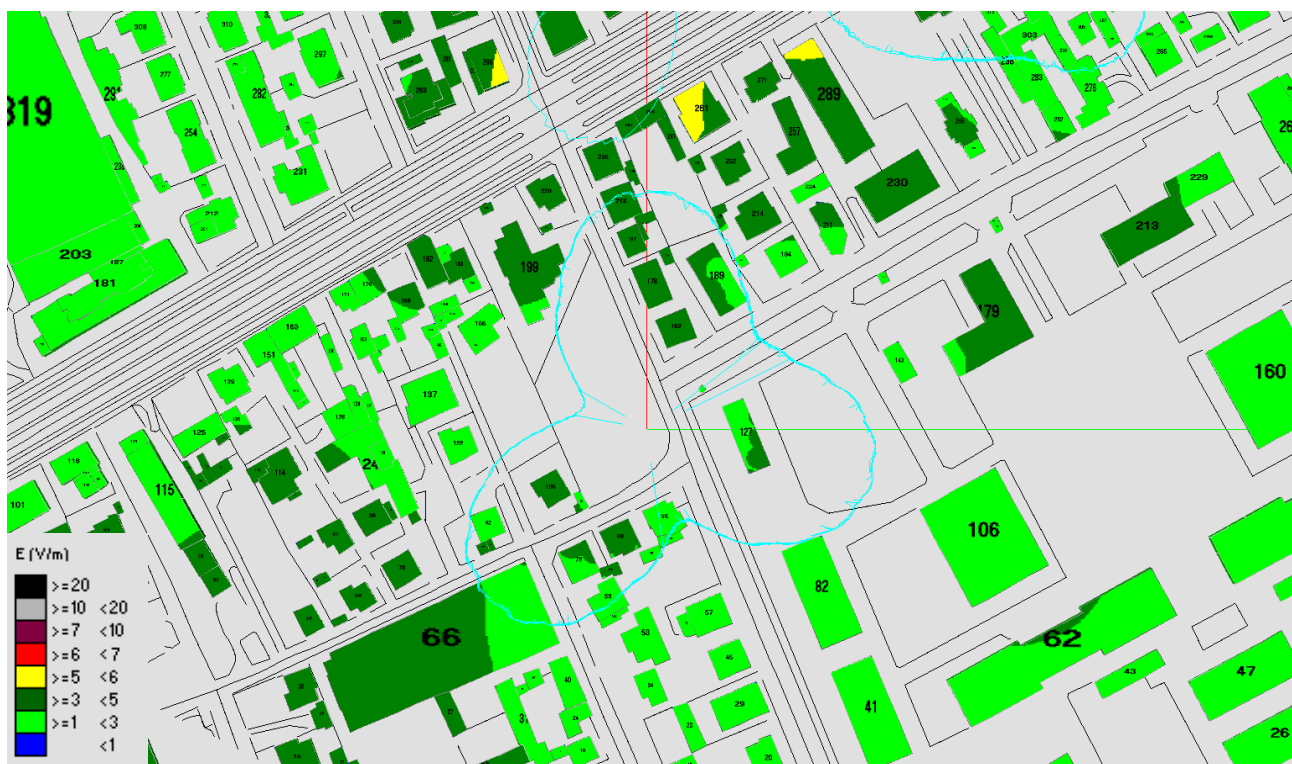


Fig. 148 Impatto elettromagnetico – Zona Area comunale Via Luigi Gabelli Via S. Rocco – Vista dall'alto



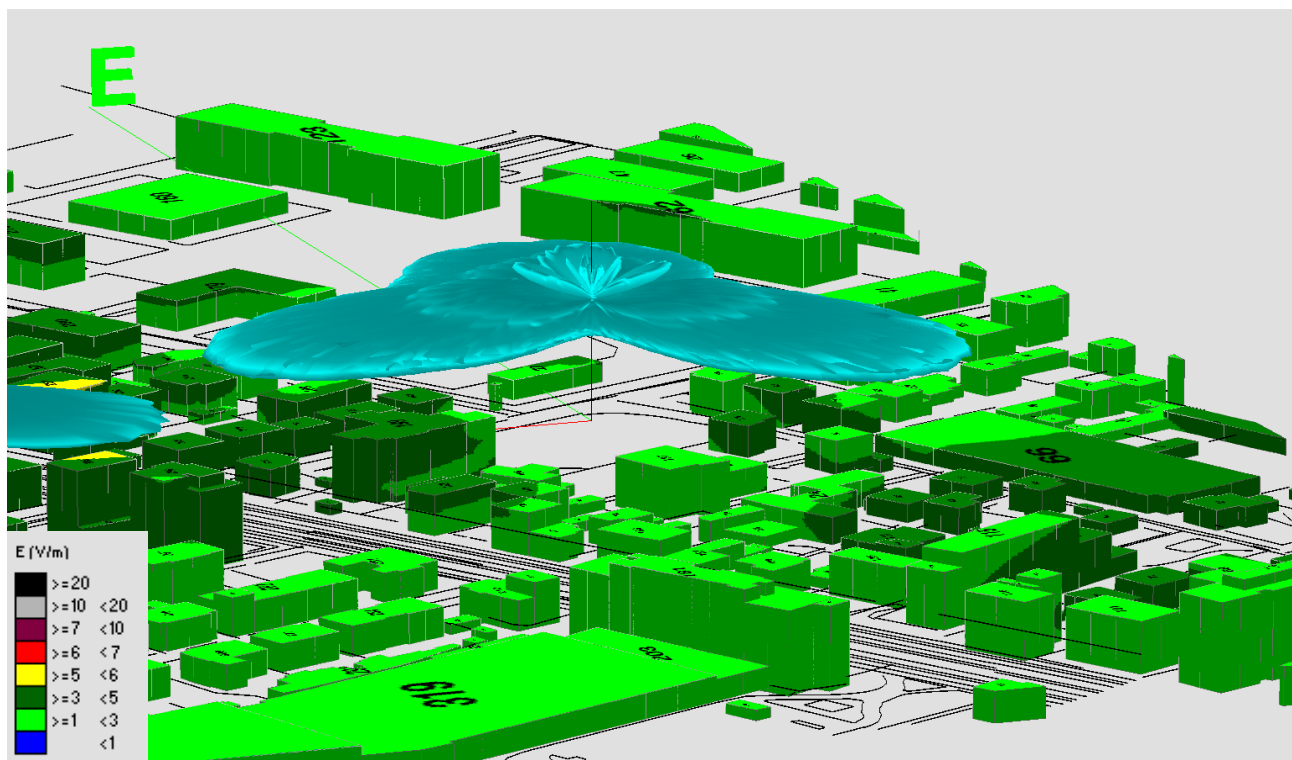


Fig. 149 Impatto elettromagnetico – Zona Area comunale Via Luigi Gabelli Via S. Rocco – Vista Laterale 1

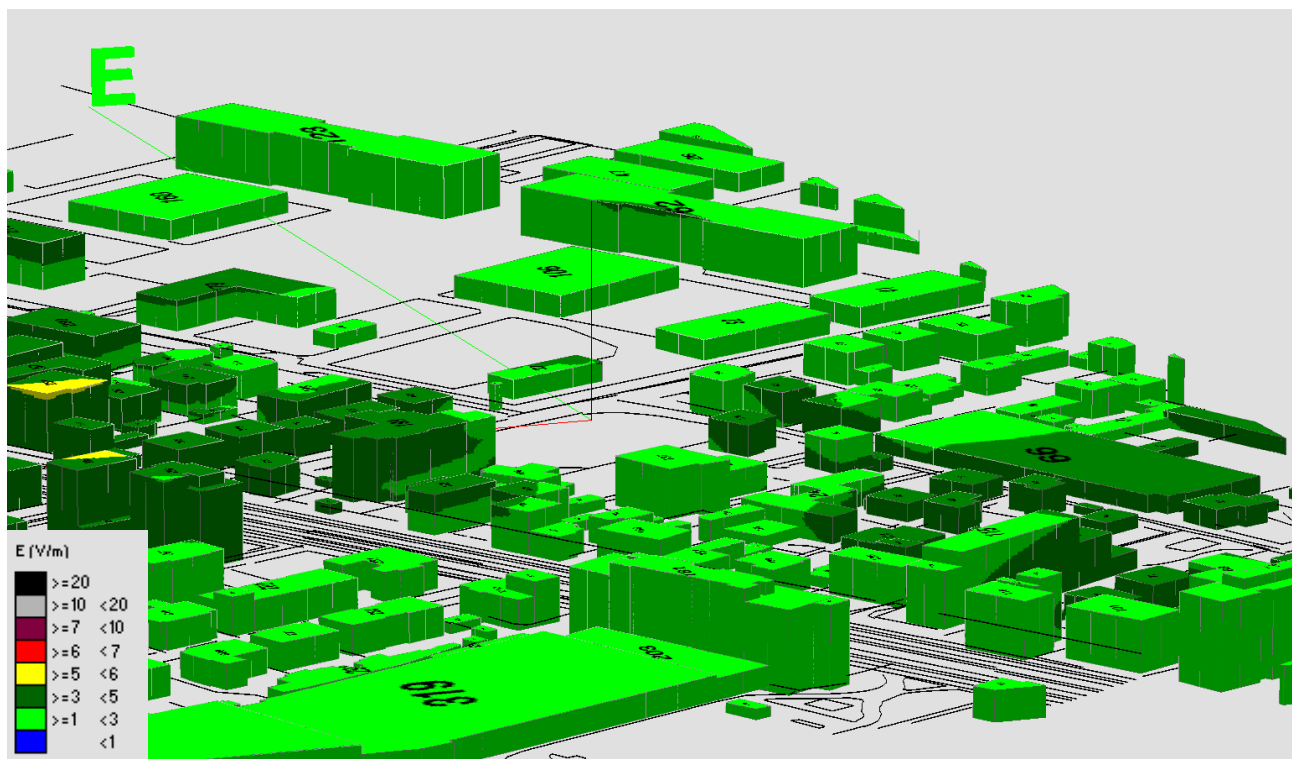


Fig. 150 Impatto elettromagnetico – Zona Area comunale Via Luigi Gabelli Via S. Rocco – Vista Laterale 2

### 2.2.31 Zona Via Castions di Strada

N°	Nome Zona	Nome Impianto	Tecnologia	Stato
31	Via Castions di Strada	VODAFONE Via Castions di Strada	GSM - LTE - 5G	Piano di sviluppo
		TIM UX96 UD SANT'OSVALDO	GSM - UMTS - LTE	On Air
		WINDTRE UD126	GSM - UMTS - LTE	On Air

Tabella 32 Impianti considerati nella Zona Via Castions di Strada

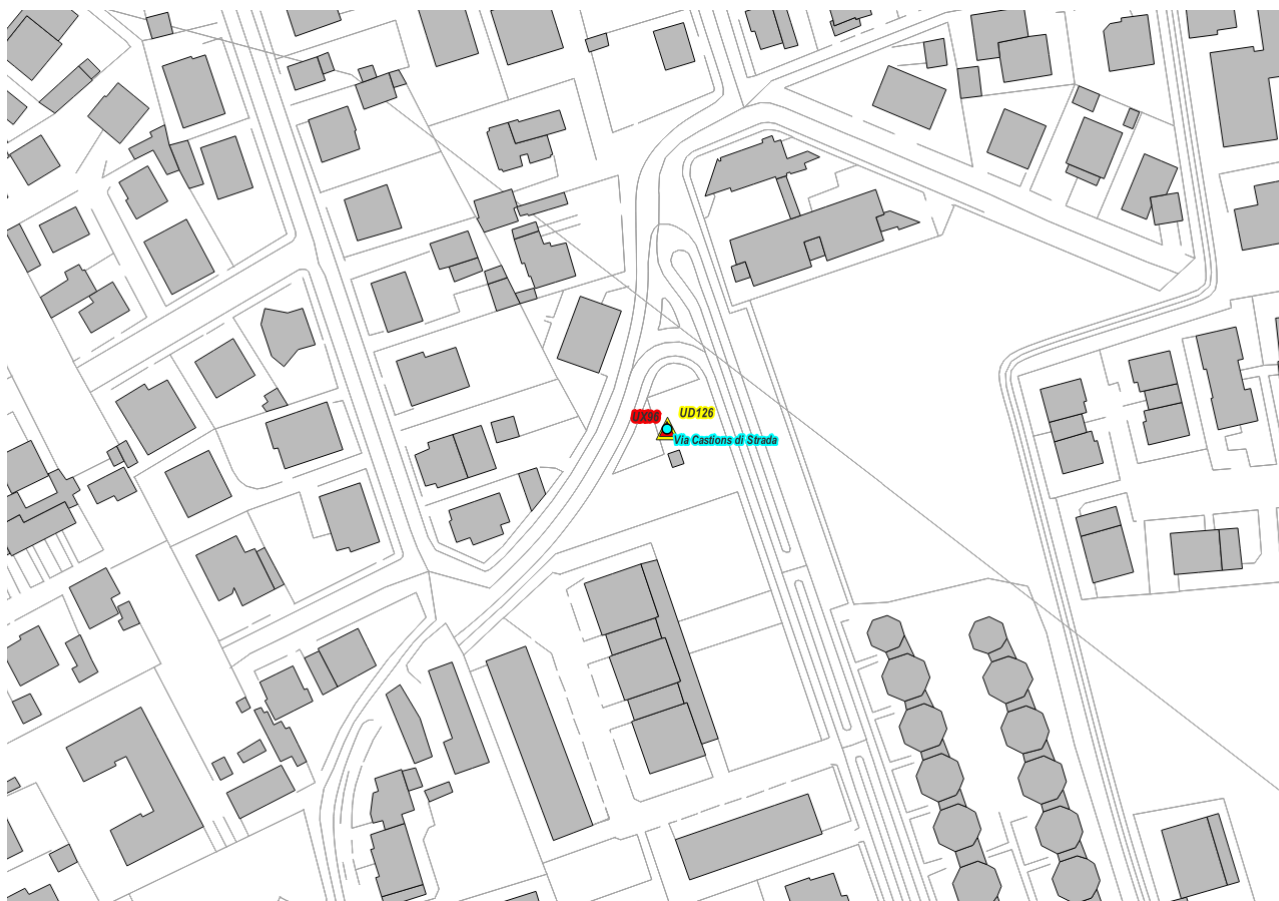


Fig. 151 Impianti considerati nella Zona Via Castions di Strada

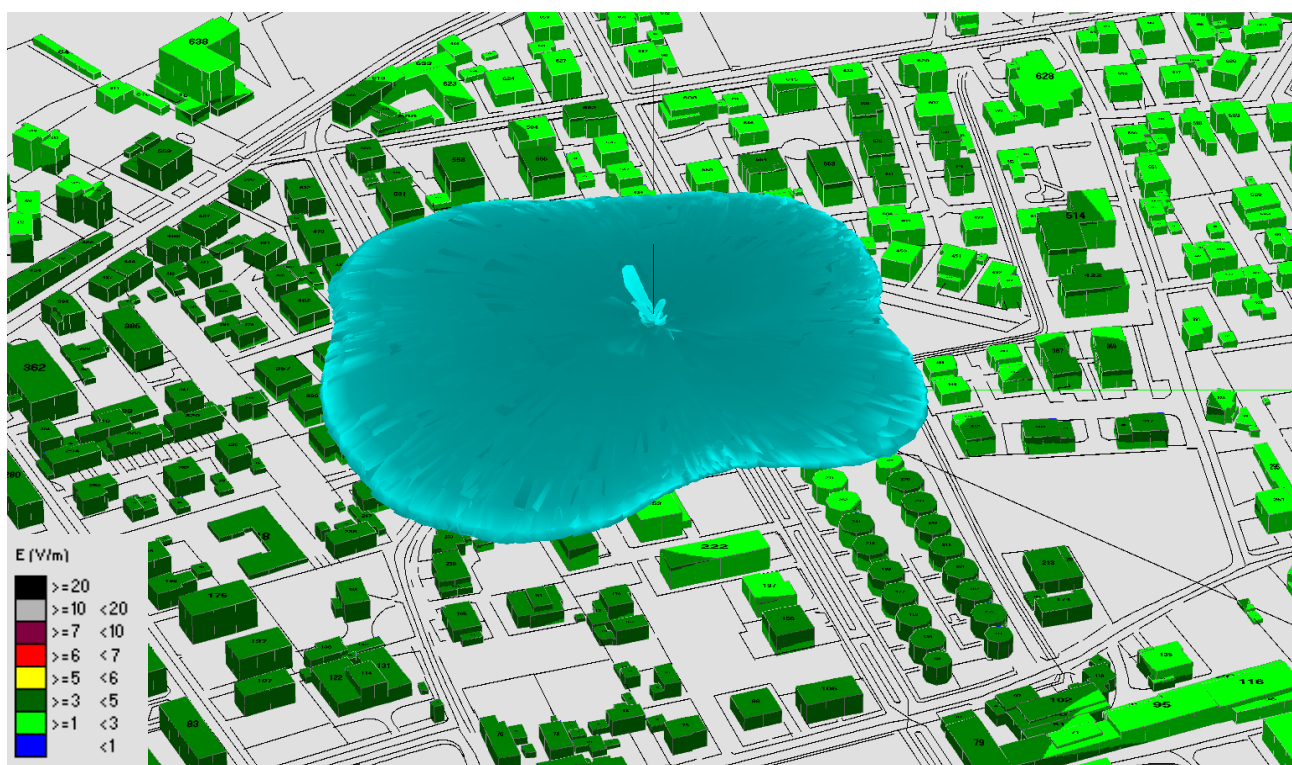


Fig. 152 Impatto elettromagnetico – Zona Via Castions di Strada – 0°/Nord



Fig. 153 Impatto elettromagnetico – Zona Via Castions di Strada – Vista dall'alto




Fig. 154 Impatto elettromagnetico – Zona Via Castions di Strada – Vista Laterale 1




Fig. 155 Impatto elettromagnetico – Zona Via Castions di Strada – Vista Laterale 2

### 2.2.32 Zona Piazzale Cella 63

N°	Nome Zona	Nome Impianto	Tecnologia	Stato
32	Piazzale Cella 63	ILIAD Piazzale Cella 63	UMTS - LTE - 5G	Piano di sviluppo
		WINDTRE UD710	GSM - UMTS - LTE	On Air
		TIM UX72 UD PIAZZALE CELLA	GSM - UMTS - LTE	On Air
		VODAFONE 2RM04597 Udine Ferriere	GSM - LTE	On Air
		WINDTRE UD002	GSM - UMTS - LTE - 5G	On Air

Tabella 33 Impianti considerati nella Zona Piazzale Cella 63

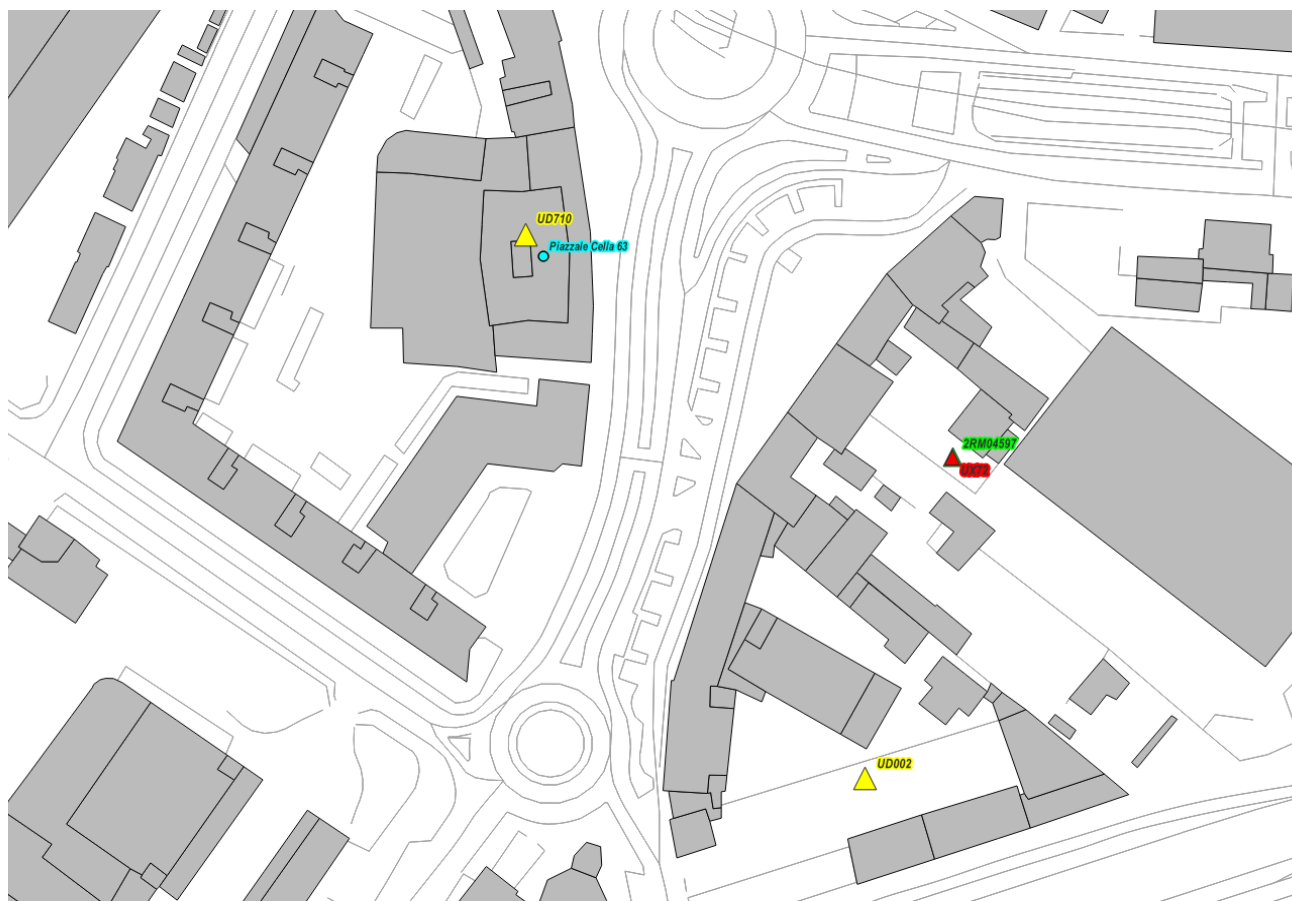


Fig. 156 Impianti considerati nella Zona Piazzale Cella 63



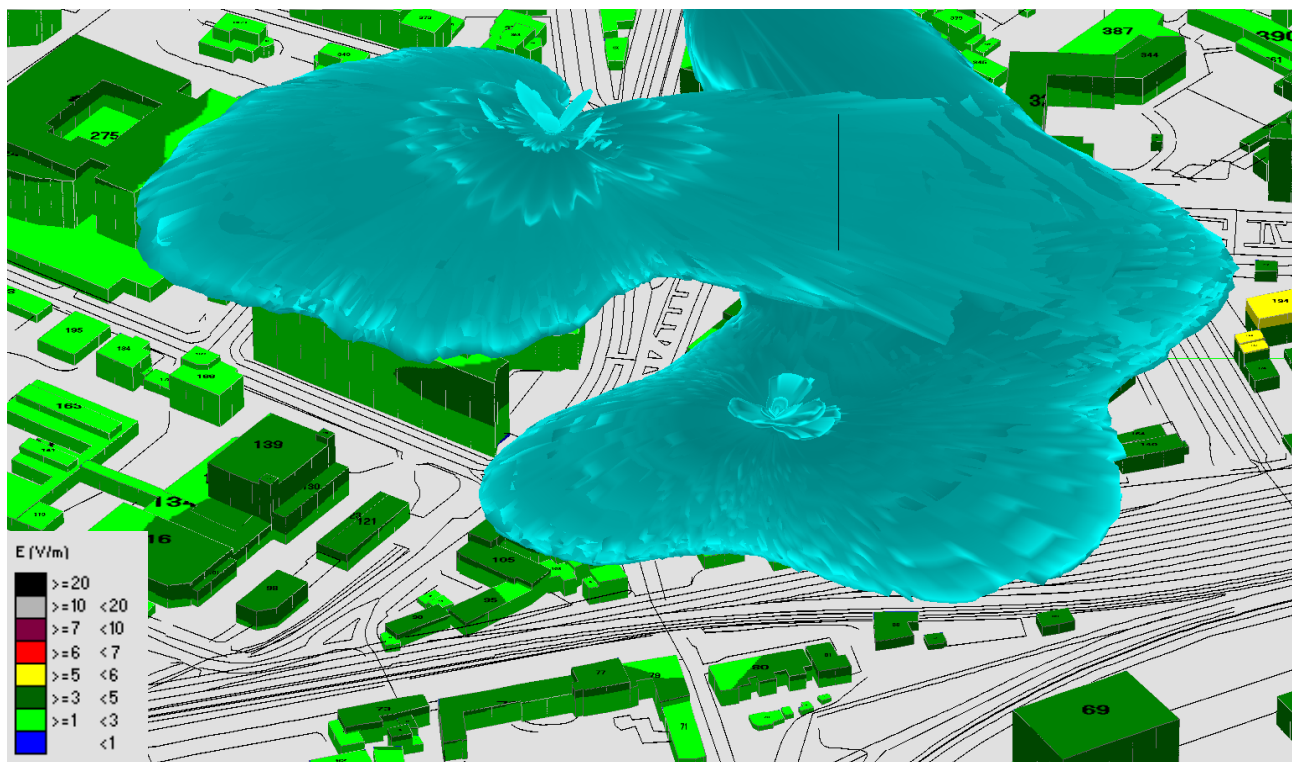


Fig. 157 Impatto elettromagnetico – Zona Piazzale Cella 63 – 0°/Nord

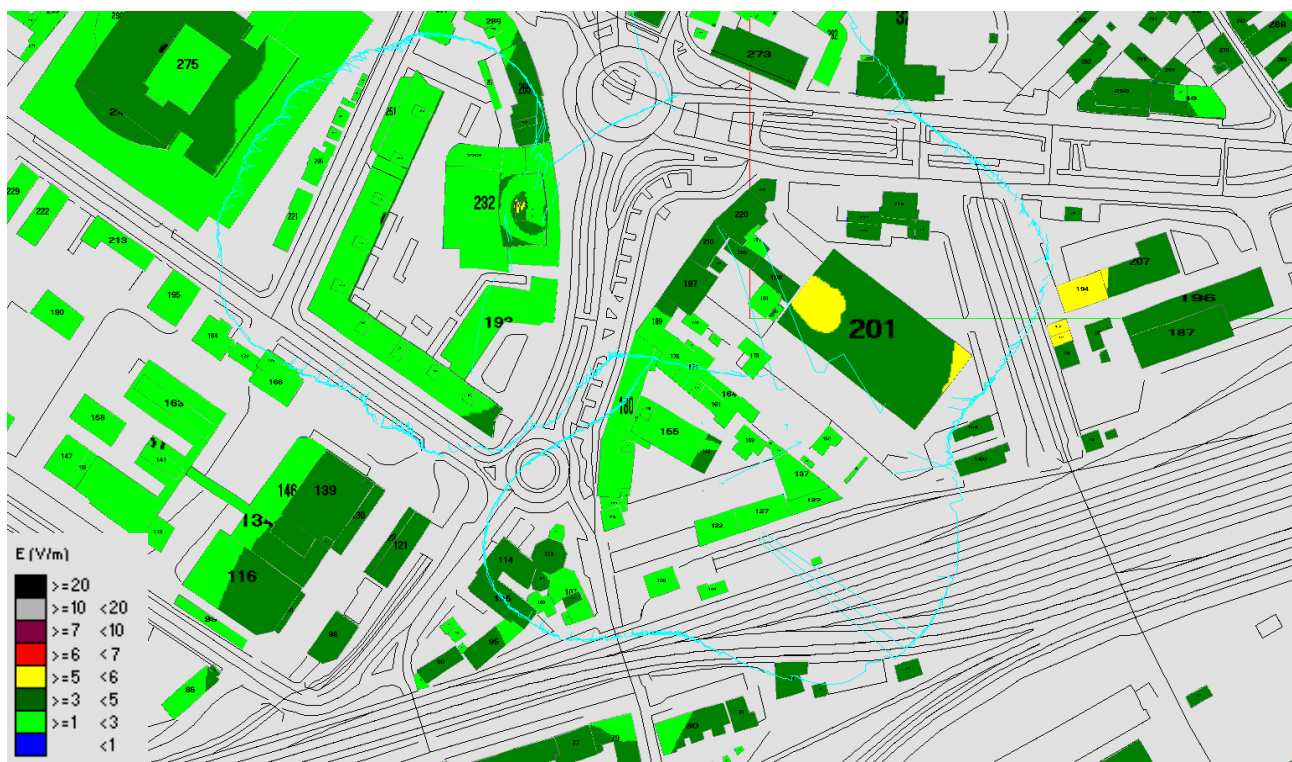


Fig. 158 Impatto elettromagnetico – Zona Piazzale Cella 63 – Vista dall'alto

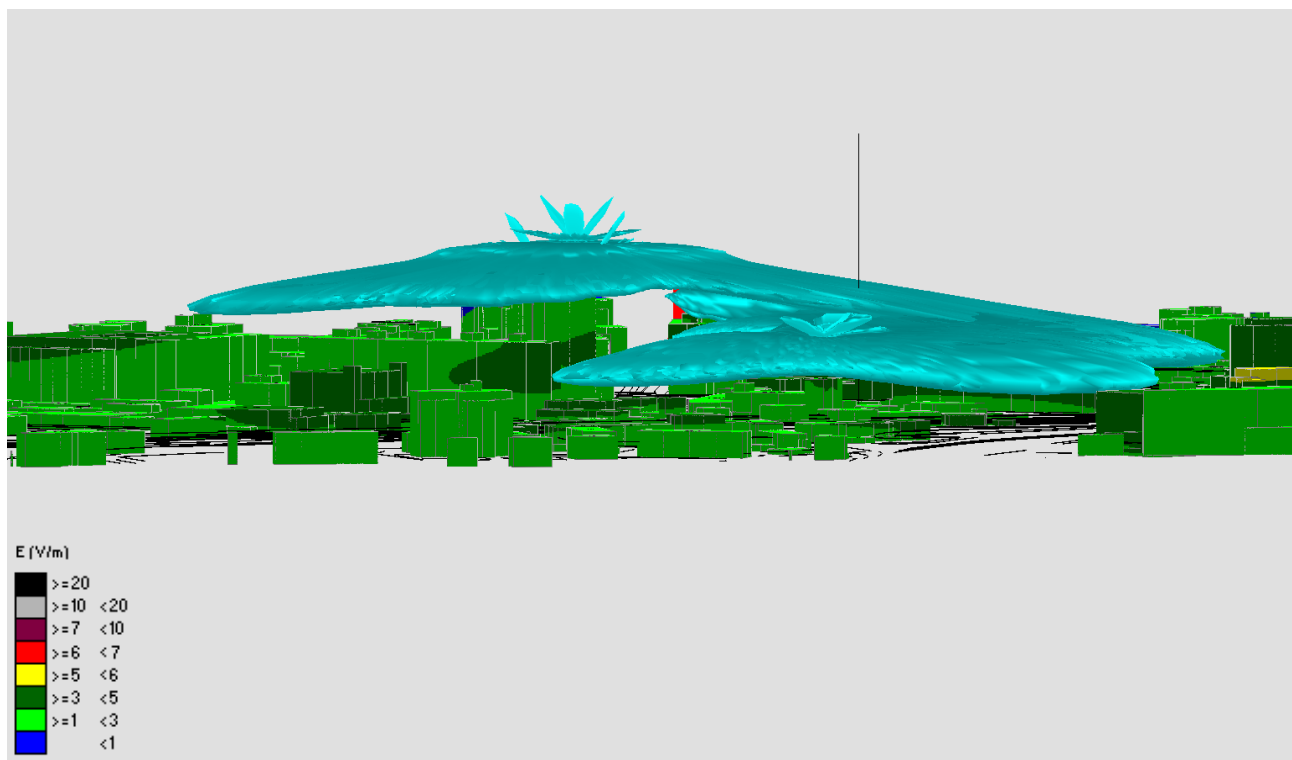


Fig. 159 Impatto elettromagnetico – Zona Piazzale Cella 63 – Vista Laterale 1




Fig. 160 Impatto elettromagnetico – Zona Piazzale Cella 63 – Vista Laterale 2

### 2.2.33 Zona Via Quintino Sella Park Andreuzzi

N°	Nome Zona	Nome Impianto	Tecnologia	Stato
33	Via Quintino Sella Park Andreuzzi	VODAFONE Via Quintino Sella Park Andreuzzi	GSM - LTE - 5G	Piano di sviluppo
		WINDTRE UD189	GSM - UMTS - LTE	On Air
		ILIAD UD33100_024	UMTS - LTE - 5G	On Air
		TIM UY05 UD VIA GRAZZANO	UMTS - LTE	On Air

Tabella 34 Impianti considerati nella Zona Via Quintino Sella Park Andreuzzi



Fig. 161 Impianti considerati nella Zona Via Quintino Sella Park Andreuzzi

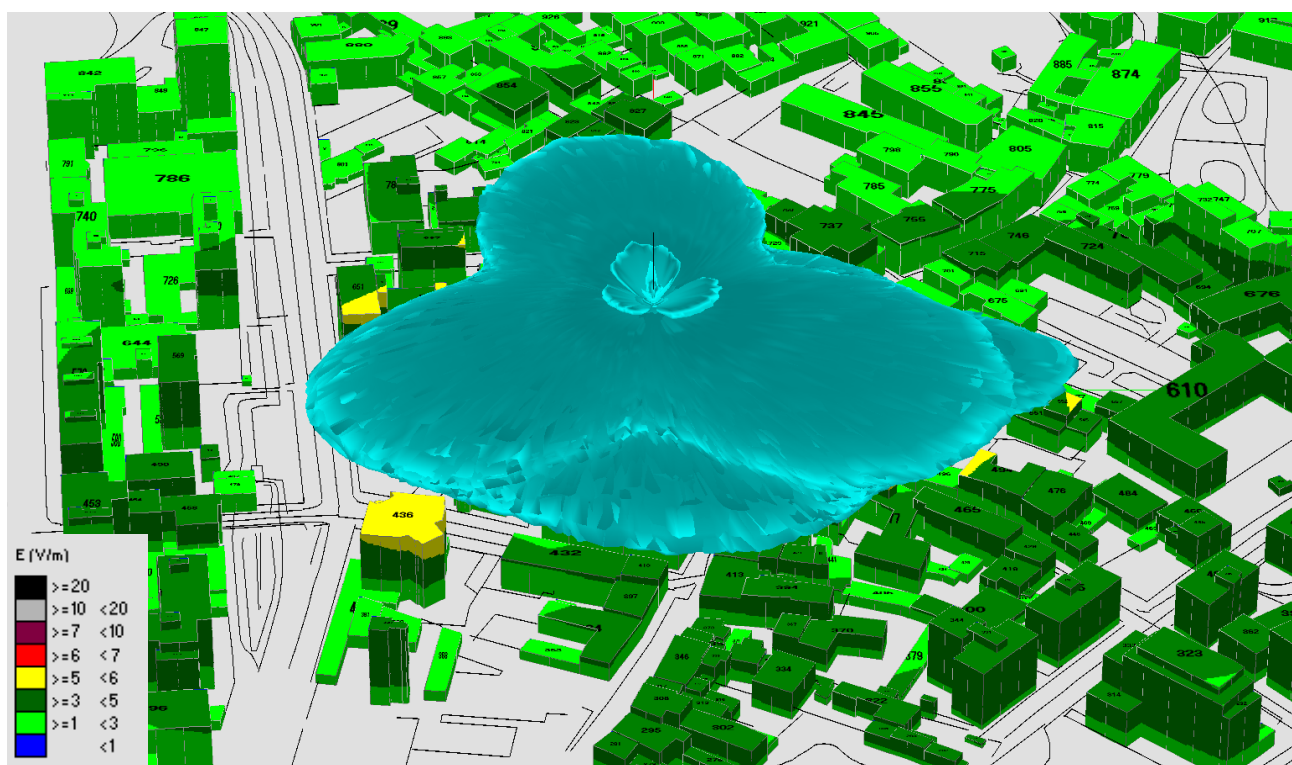


Fig. 162 Impatto elettromagnetico – Zona Via Quintino Sella Park Andreuzzi – 0°/Nord



Fig. 163 Impatto elettromagnetico – Zona Via Quintino Sella Park Andreuzzi – Vista dall'alto

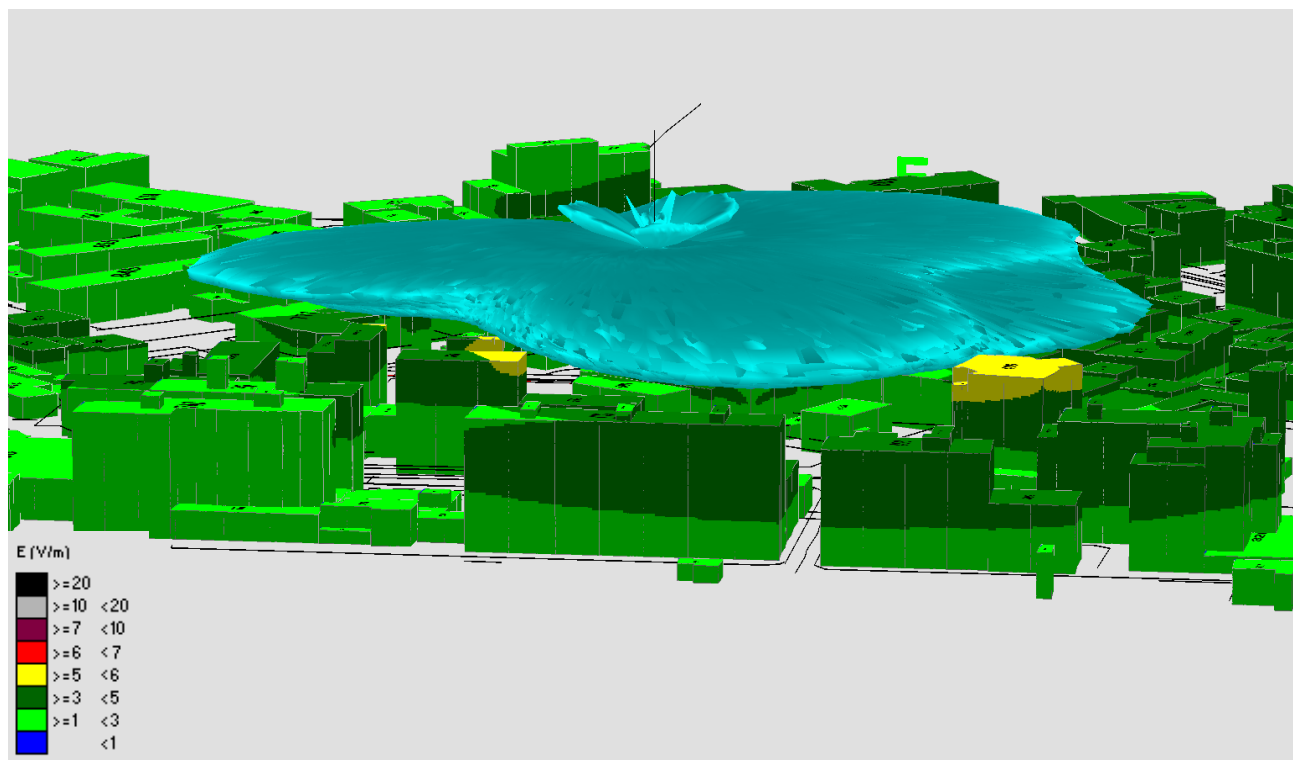


Fig. 164 Impatto elettromagnetico – Zona Via Quintino Sella Park Andreuzzi – Vista Laterale 1

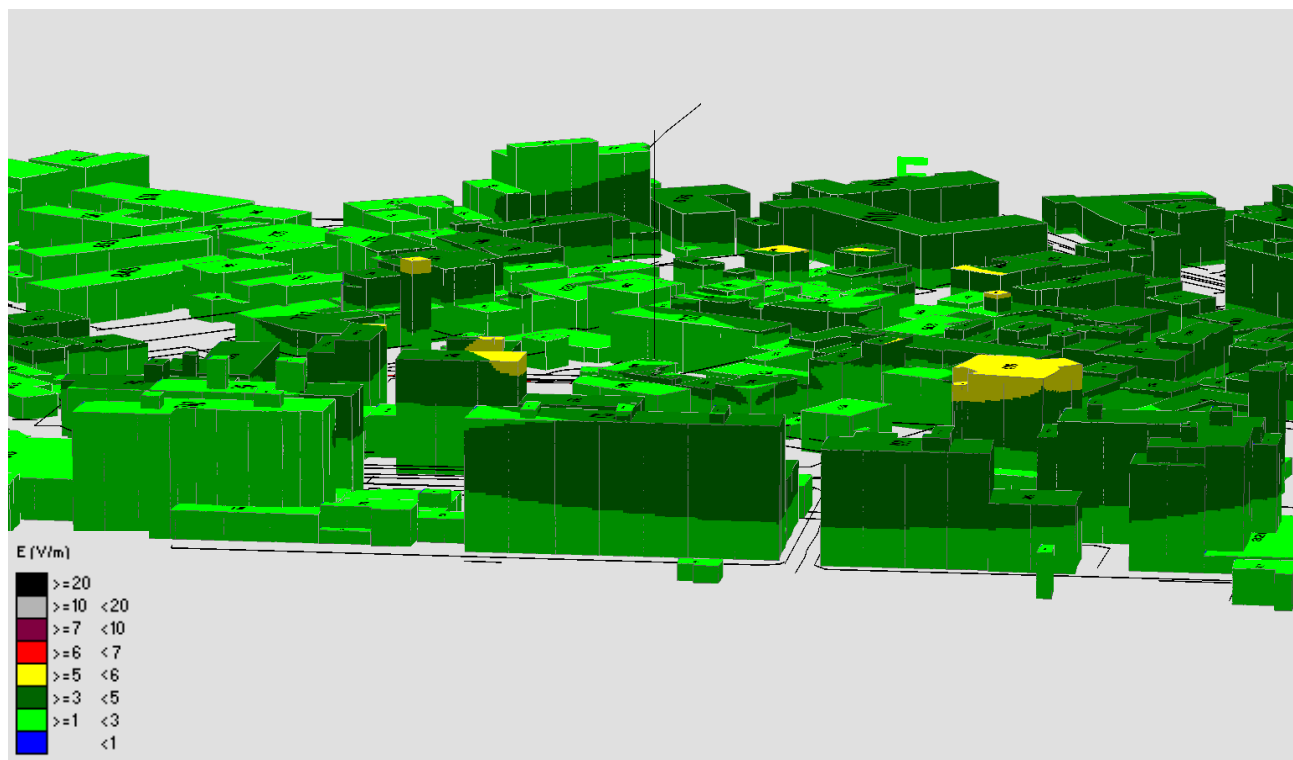


Fig. 165 Impatto elettromagnetico – Zona Via Quintino Sella Park Andreuzzi – Vista Laterale 2



2.2.34 Zona Via Roma n. 24

N°	Nome Zona	Nome Impianto	Tecnologia	Stato
34	Via Roma n. 24	ILIAD Via Roma n. 24	UMTS - LTE - 5G	Piano di sviluppo
		WINDTRE UD006	GSM - UMTS - LTE - 5G	On Air
		TIM UX87 UD FF SS	GSM - UMTS	On Air
		VODAFONE 2RM00644 Udine Viale Europa	GSM - LTE	On Air

Tabella 35 Impianti considerati nella Zona Via Roma n. 24



Fig. 166 Impianti considerati nella Zona Via Roma n. 24

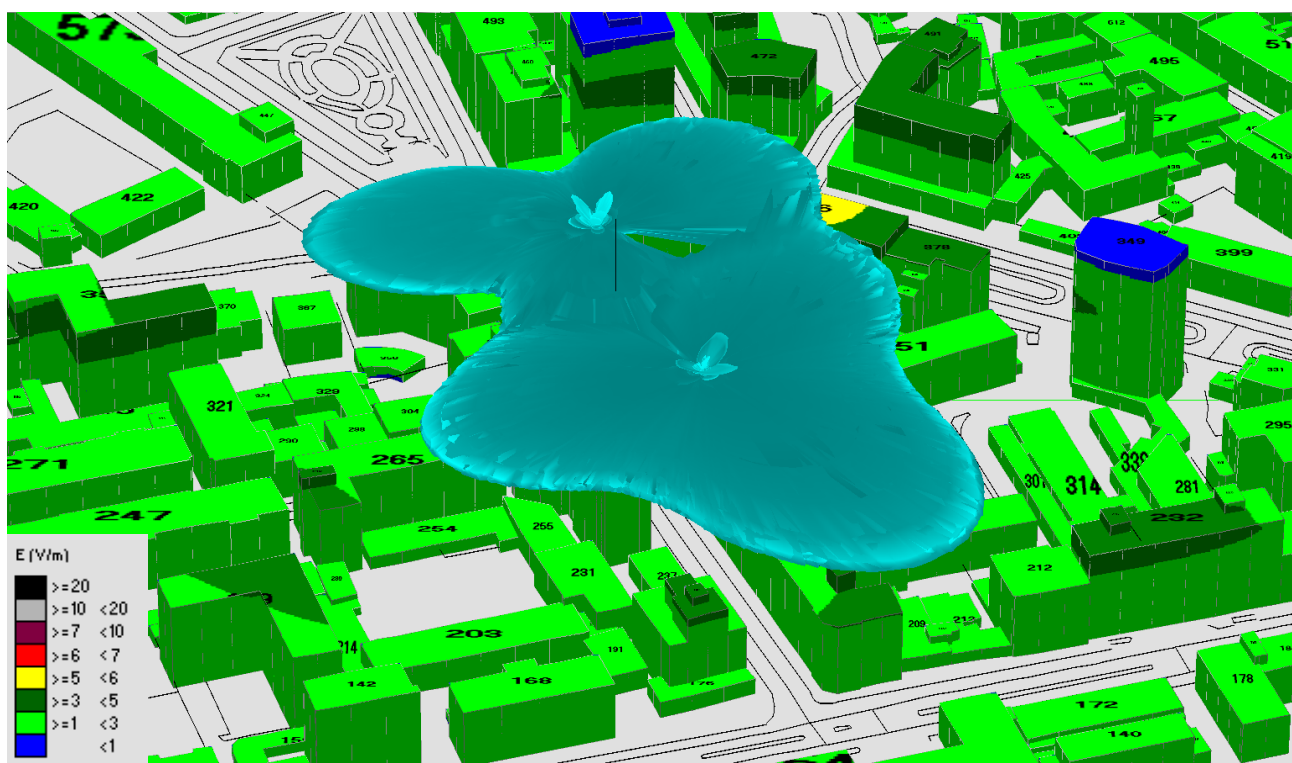


Fig. 167 Impatto elettromagnetico – Zona Via Roma n. 24 – 0°/Nord



Fig. 168 Impatto elettromagnetico – Zona Via Roma n. 24 – Vista dall'alto

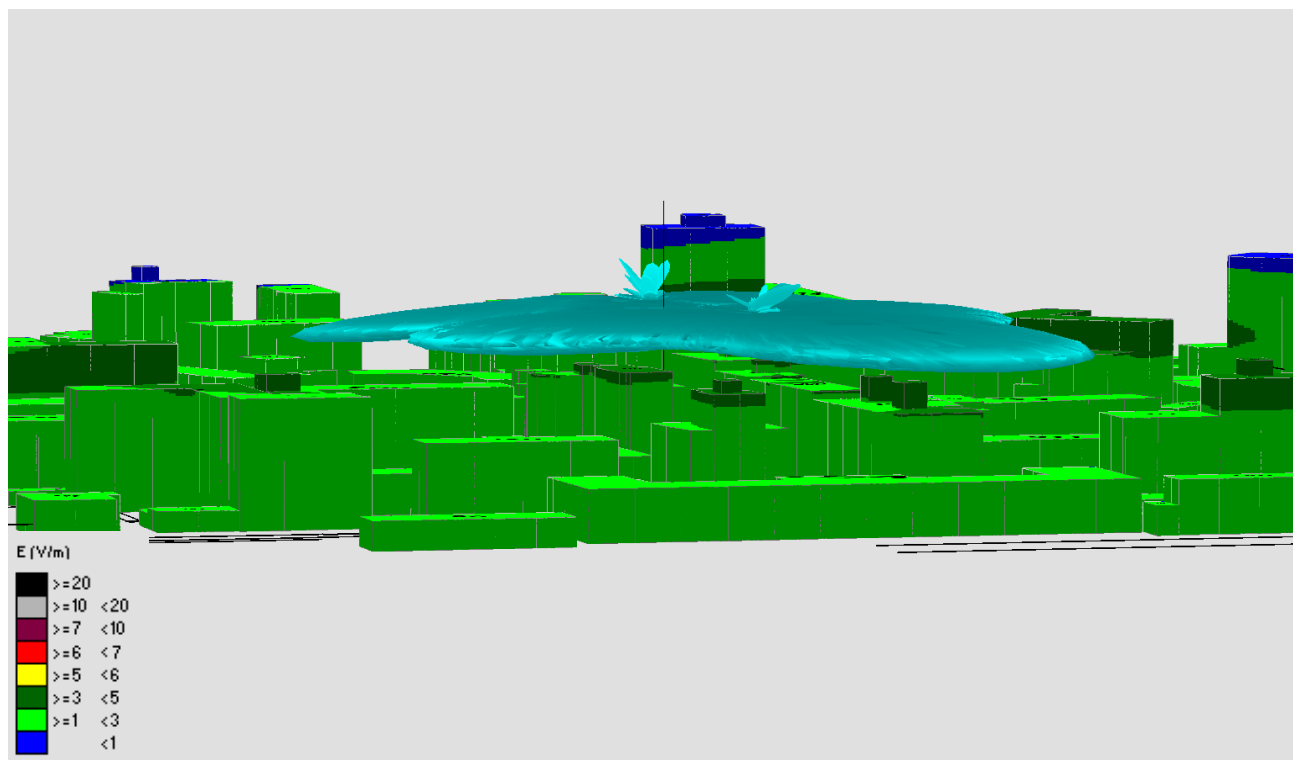


Fig. 169 Impatto elettromagnetico – Zona Via Roma n. 24 – Vista Laterale 1




Fig. 170 Impatto elettromagnetico – Zona Via Roma n. 24 – Vista Laterale 2

### 2.2.35 Zona Ex Caserma Piave

N°	Nome Zona	Nome Impianto	Tecnologia	Stato
35	Ex Caserma Piave	TIM Ex Caserma Piave	GSM - UMTS - LTE - 5G	Piano di sviluppo
		WINDTRE Ex Caserma Piave	GSM - UMTS - LTE - 5G	Piano di sviluppo
		ILIAD Ex Caserma Piave	UMTS - LTE - 5G	Piano di sviluppo

Tabella 36 Impianti considerati nella Zona Ex Caserma Piave



Fig. 171 Impianti considerati nella Zona Ex Caserma Piave

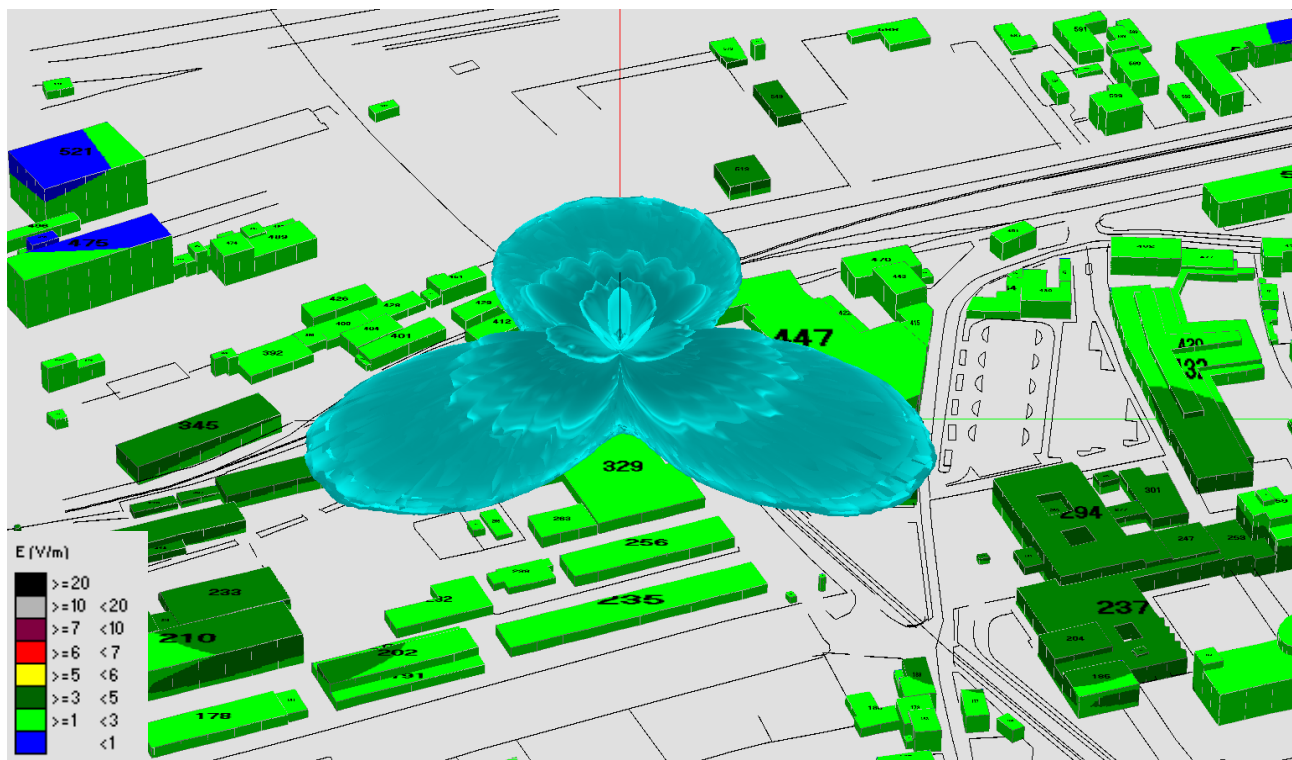


Fig. 172 Impatto elettromagnetico – Zona Ex Caserma Piave – 0°/Nord



Fig. 173 Impatto elettromagnetico – Zona Ex Caserma Piave – Vista dall'alto



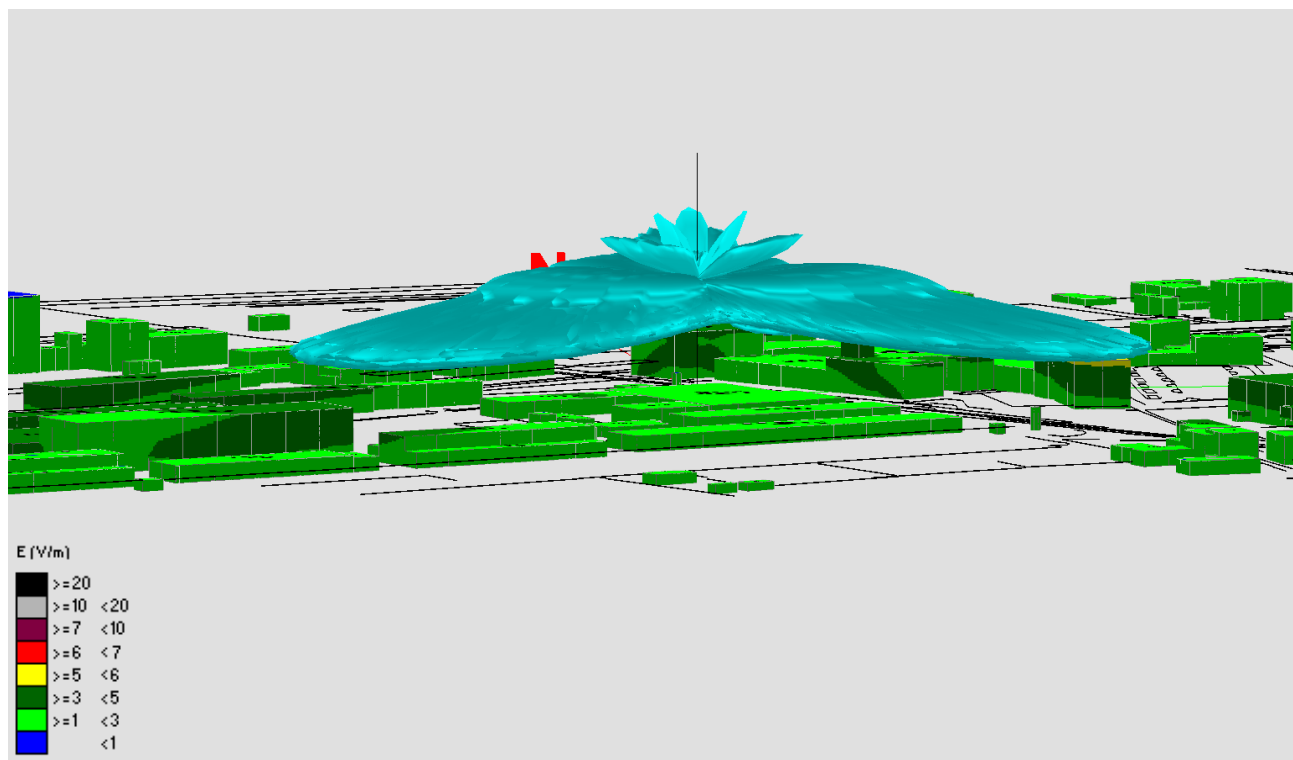


Fig. 174 Impatto elettromagnetico – Zona Ex Caserma Piave – Vista Laterale 1

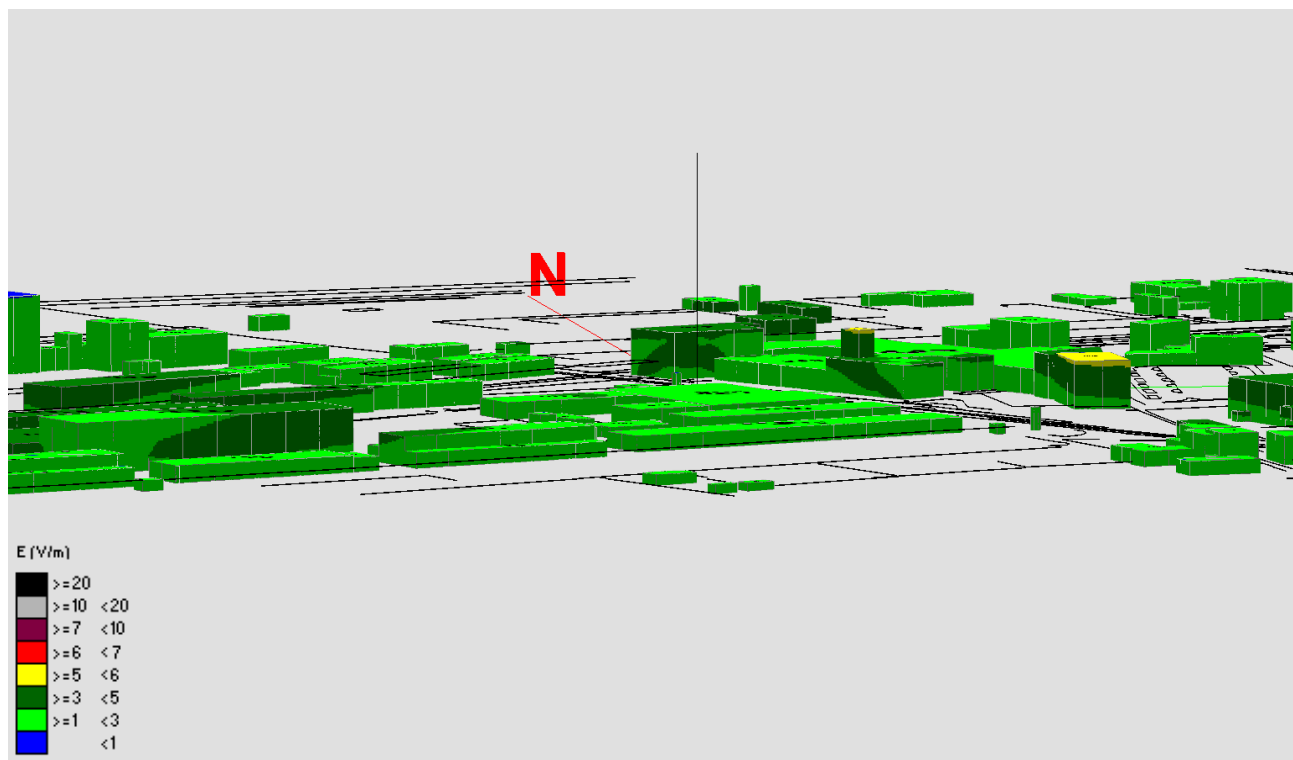
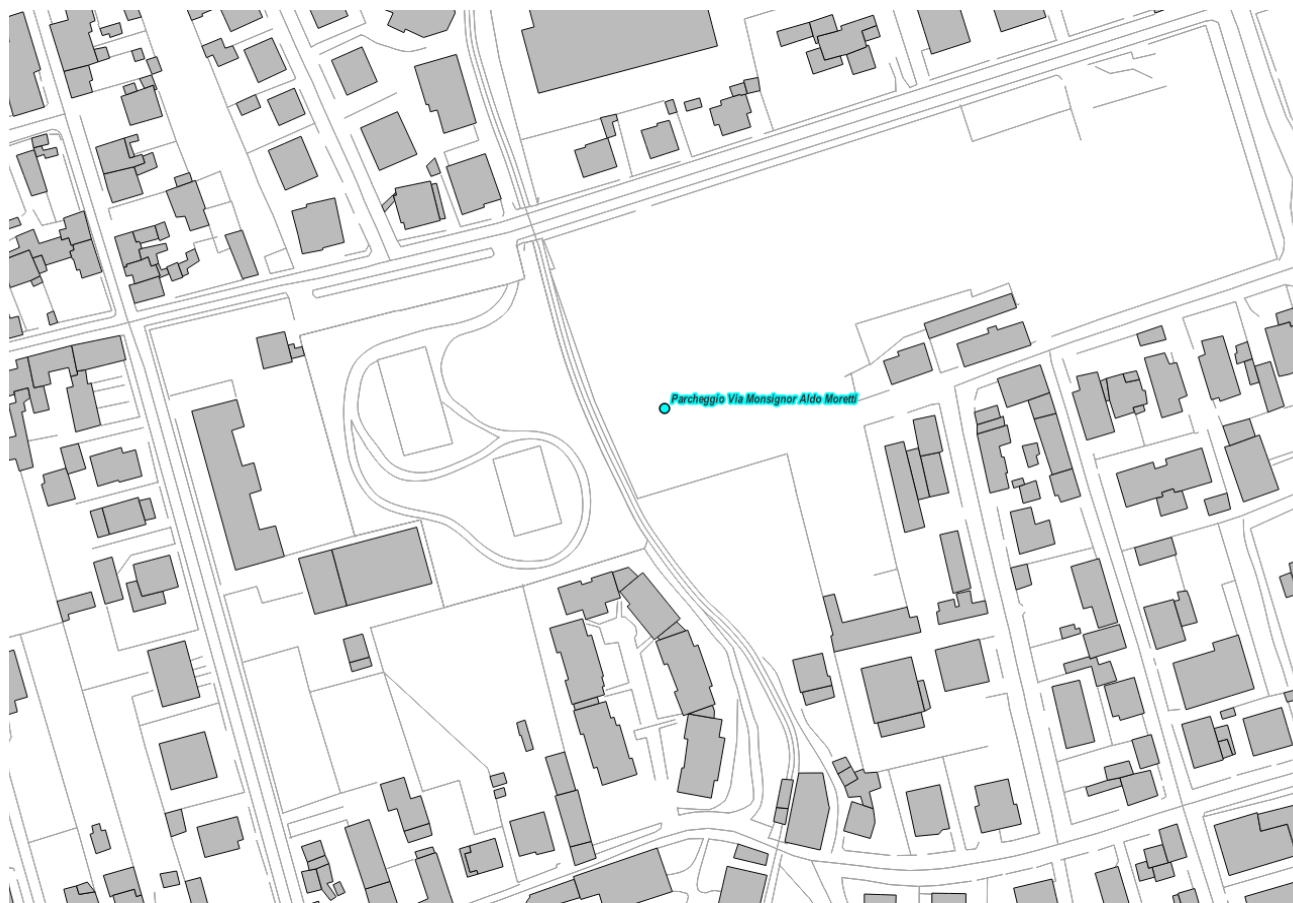


Fig. 175 Impatto elettromagnetico – Zona Ex Caserma Piave – Vista Laterale 2

## 2.2.36 Zona Parcheggio Via Monsignor Aldo Moretti

N°	Nome Zona	Nome Impianto	Tecnologia	Stato
36	Parcheggio Via Monsignor Aldo Moretti	WINDTRE Parcheggio Via Monsignor Aldo Moretti	GSM - UMTS - LTE - 5G	Piano di sviluppo
		ILIAD Parcheggio Via Monsignor Aldo Moretti	UMTS - LTE - 5G	Piano di sviluppo

*Tabella 37 Impianti considerati nella Zona Parcheggio Via Monsignor Aldo Moretti*



*Fig. 176 Impianti considerati nella Zona Parcheggio Via Monsignor Aldo Moretti*

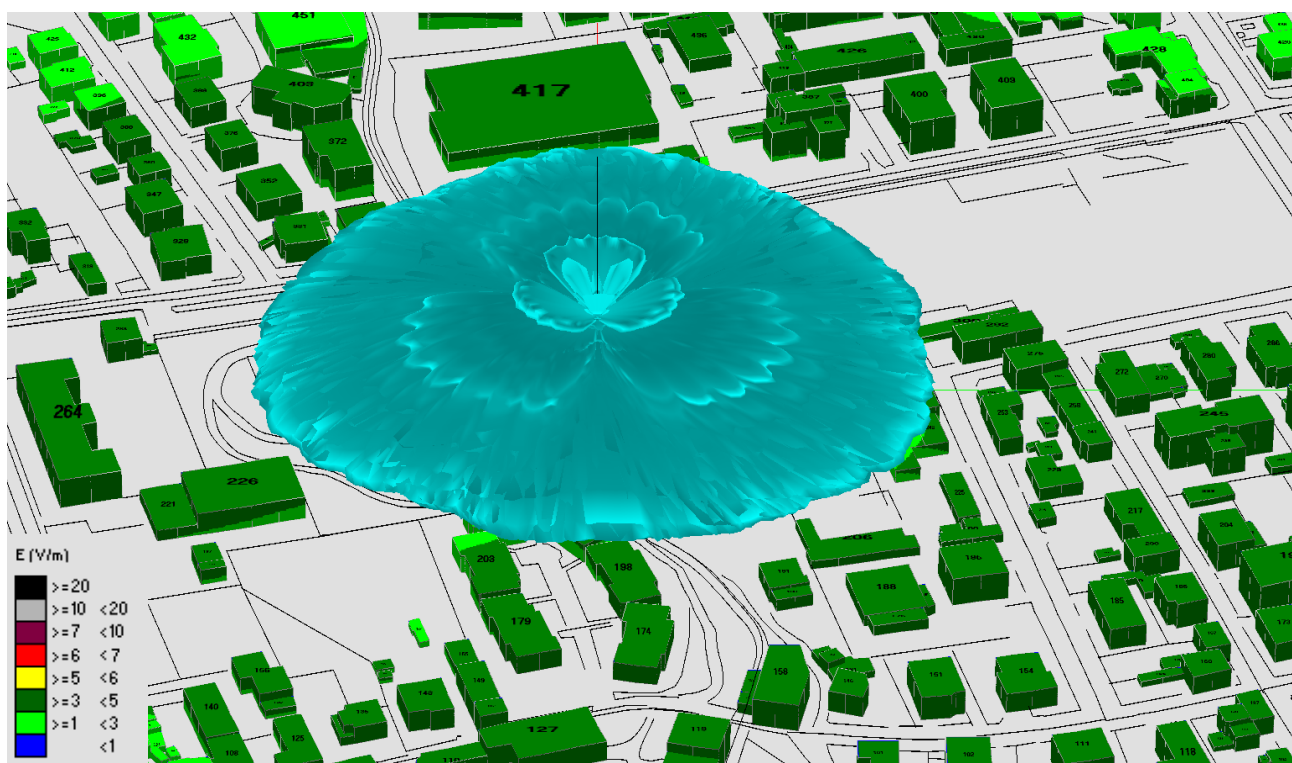


Fig. 177 Impatto elettromagnetico – Zona Parcheggio Via Monsignor Aldo Moretti – 0°/Nord



Fig. 178 Impatto elettromagnetico – Zona Parcheggio Via Monsignor Aldo Moretti – Vista dall'alto

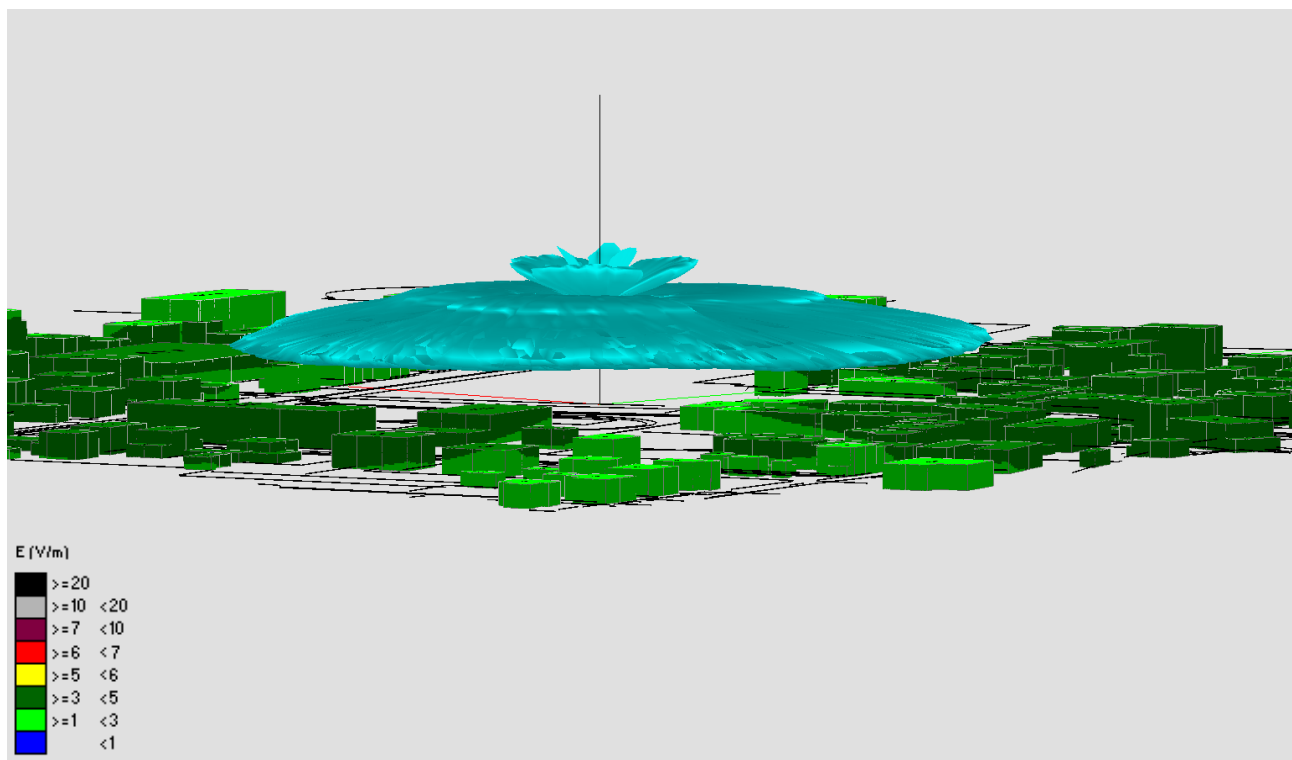


Fig. 179 Impatto elettromagnetico – Zona Parcheggio Via Monsignor Aldo Moretti – Vista Laterale 1




Fig. 180 Impatto elettromagnetico – Zona Parcheggio Via Monsignor Aldo Moretti – Vista Laterale 2

2.2.37 Zona Via Medici n.5 - Area Parcheggio Vascello Via Medici

N°	Nome Zona	Nome Impianto	Tecnologia	Stato
37	Via Medici n.5	ILIAD Via Medici n.5	UMTS - LTE - 5G	Piano di sviluppo
38	Area Parcheggio Vascello Via Medici	WINDTRE UD711	UMTS - LTE - 5G	On Air
		TIM Area Parcheggio Vascello Via Medici	GSM - UMTS - LTE - 5G	Piano di sviluppo

Tabella 38 Impianti considerati nella Zona Via Medici n.5 - Area Parcheggio Vascello Via Medici

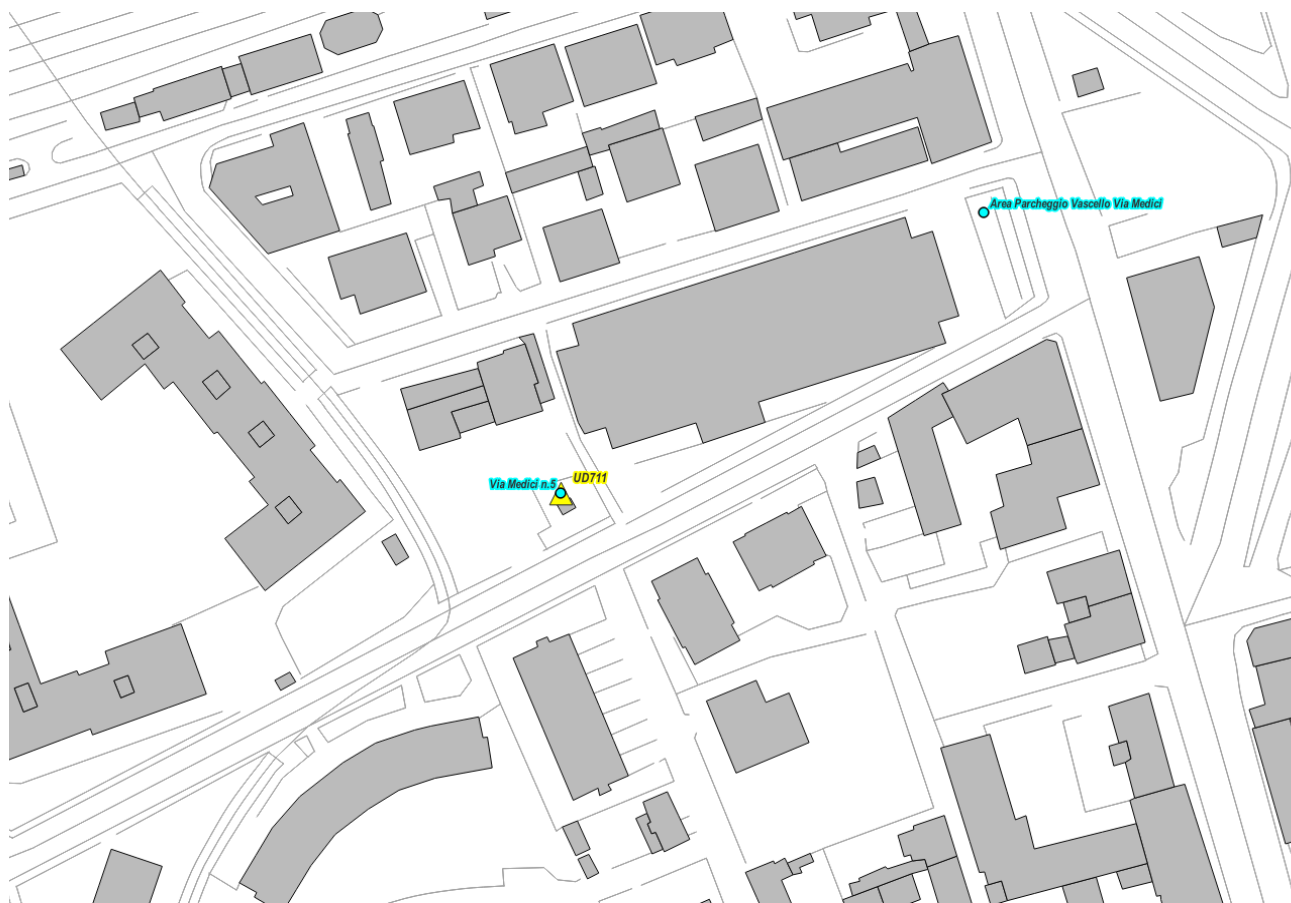


Fig. 181 Impianti considerati nella Zona Via Medici n.5 - Area Parcheggio Vascello Via Medici



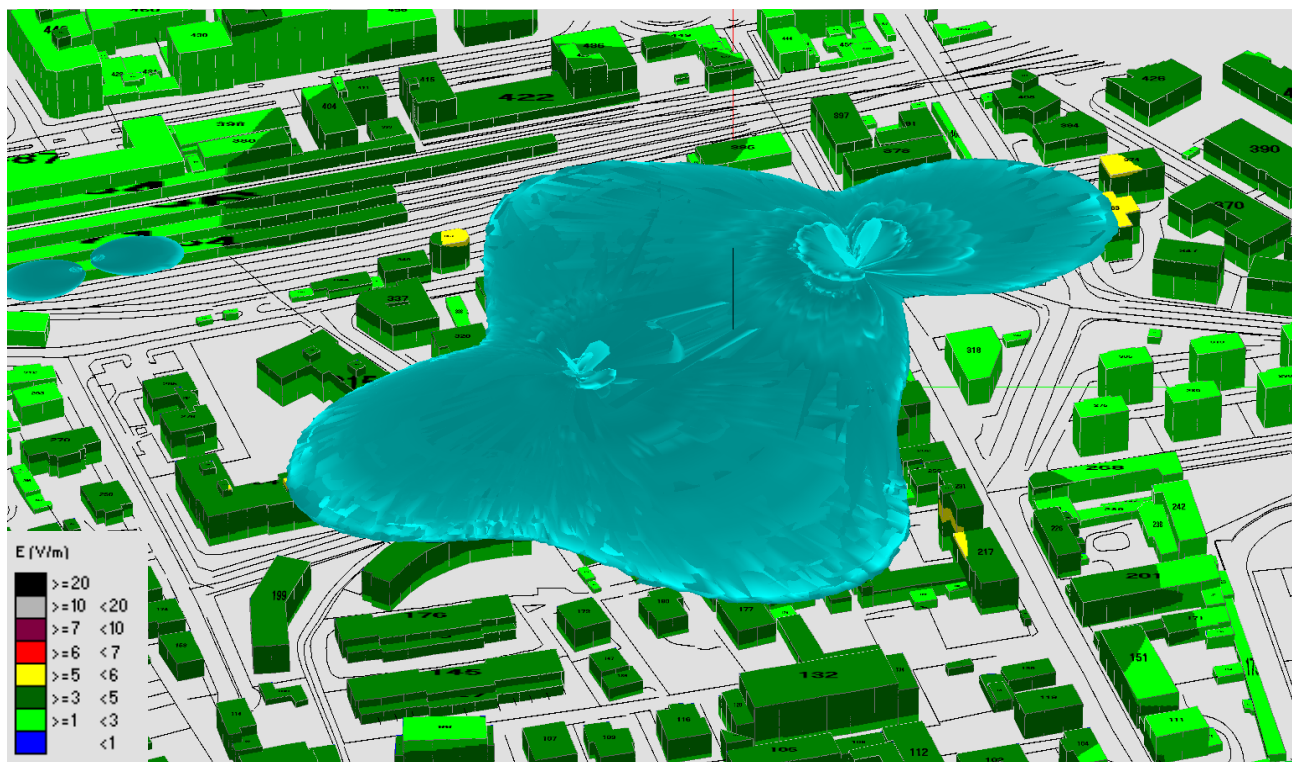


Fig. 182 Impatto elettromagnetico – Zona Via Medici n.5 - Area Parcheggio Vascello Via Medici – 0°/Nord



Fig. 183 Impatto elettromagnetico – Zona Via Medici n.5 - Area Parcheggio Vascello Via Medici – Vista dall'alto

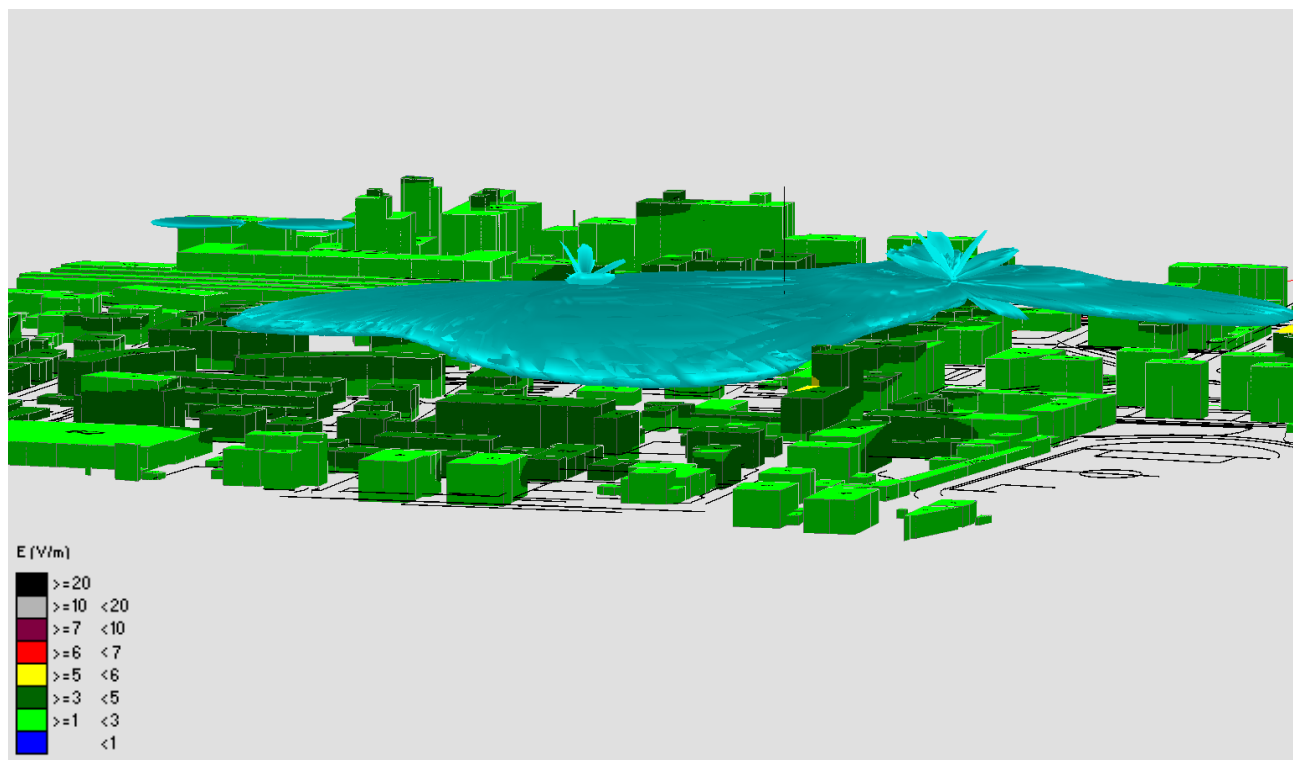


Fig. 184 Impatto elettromagnetico – Zona Via Medici n.5 - Area Parcheggio Vascello Via Medici – Vista Laterale 1

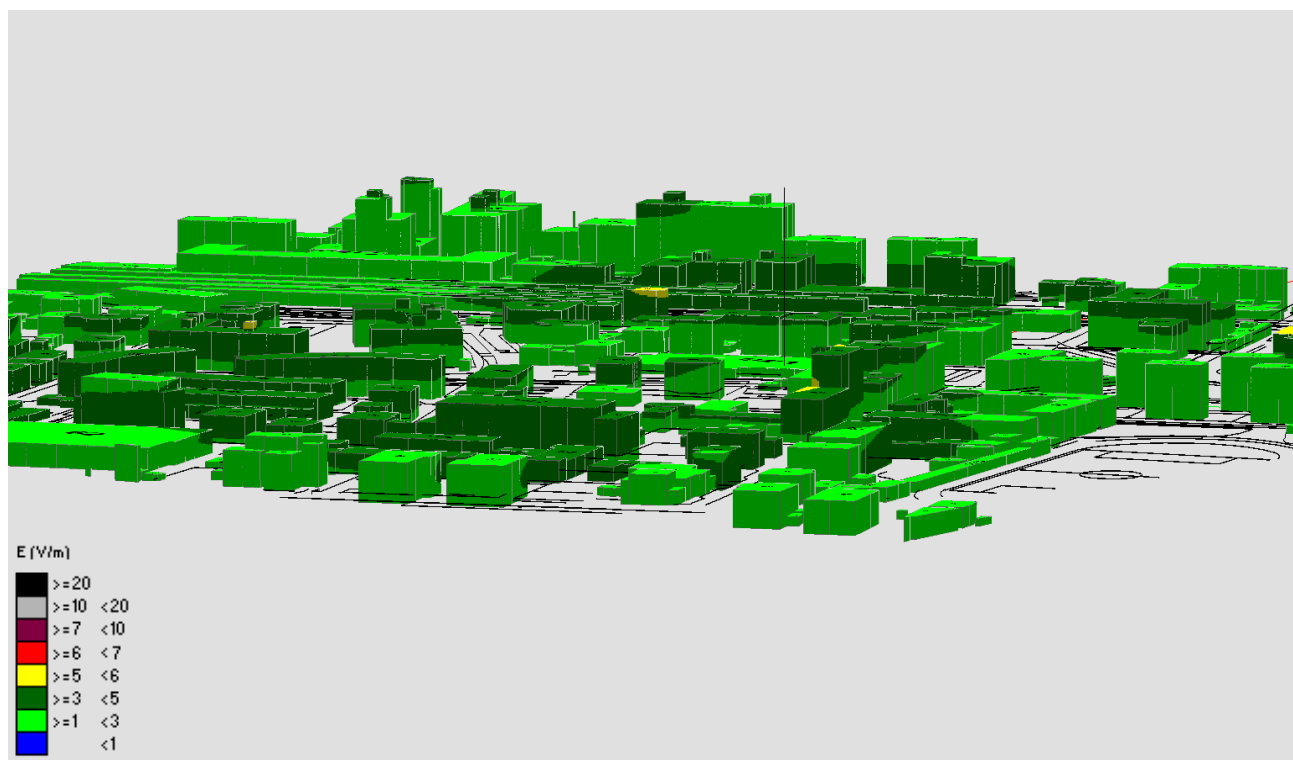


Fig. 185 Impatto elettromagnetico – Zona Via Medici n.5 - Area Parcheggio Vascello Via Medici – Vista Laterale 2

### 2.2.38 Zona Campo Sportivo ex GIL via Pradamano

N°	Nome Zona	Nome Impianto	Tecnologia	Stato
39	Campo Sportivo ex GIL via Pradamano	TIM Campo Sportivo ex GIL via Pradamano	GSM - UMTS - LTE - 5G	Piano di sviluppo

Tabella 39 Impianti considerati nella Zona Campo Sportivo ex GIL via Pradamano



Fig. 186 Impianti considerati nella Zona Campo Sportivo ex GIL via Pradamano

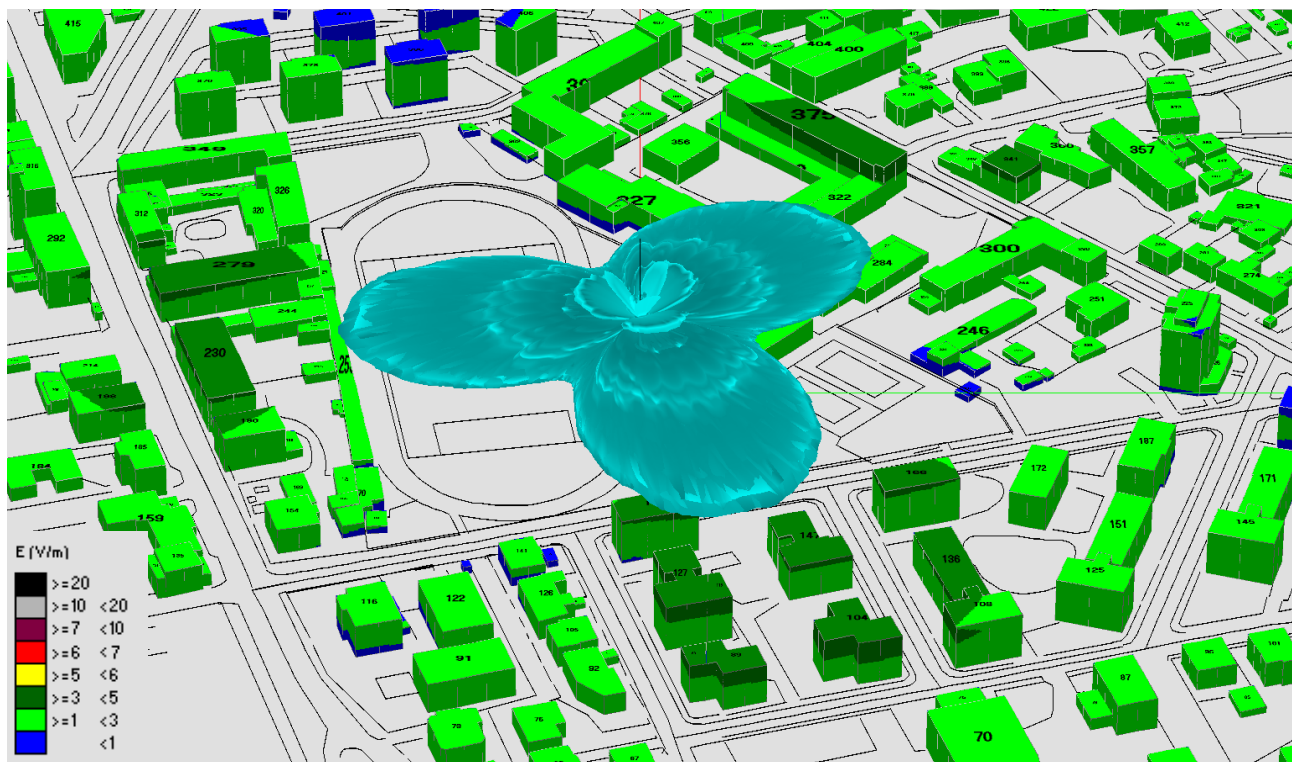


Fig. 187 Impatto elettromagnetico – Zona Campo Sportivo ex GIL via Pradamano – 0°/Nord

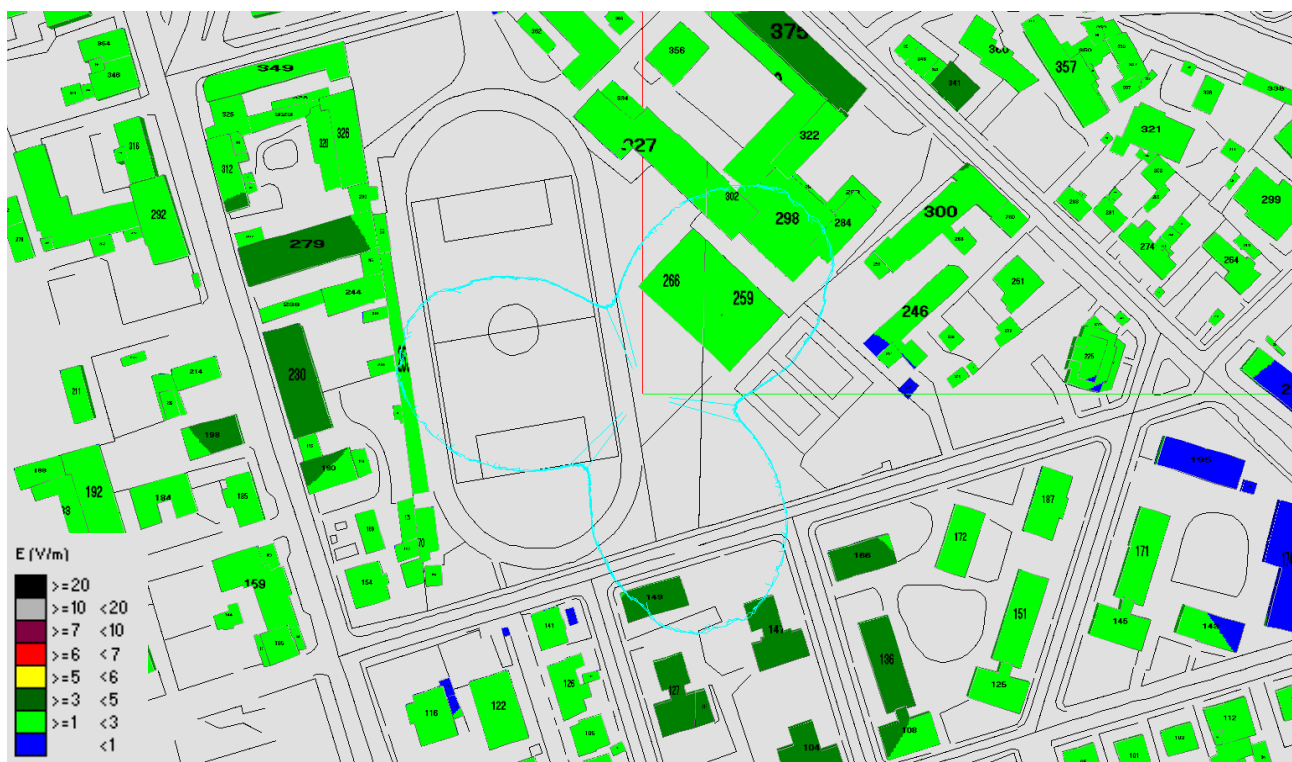


Fig. 188 Impatto elettromagnetico – Zona Campo Sportivo ex GIL via Pradamano – Vista dall'alto



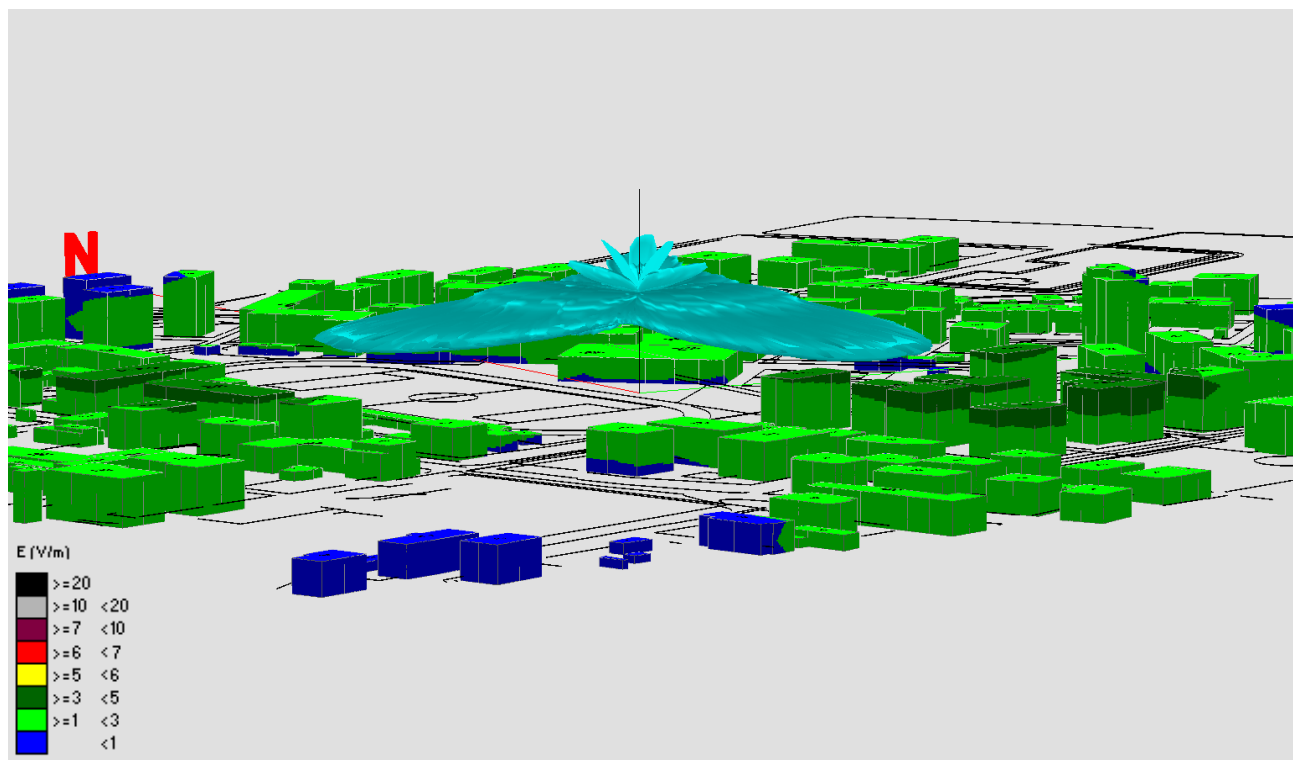


Fig. 189 Impatto elettromagnetico – Zona Campo Sportivo ex GIL via Pradamano – Vista Laterale 1

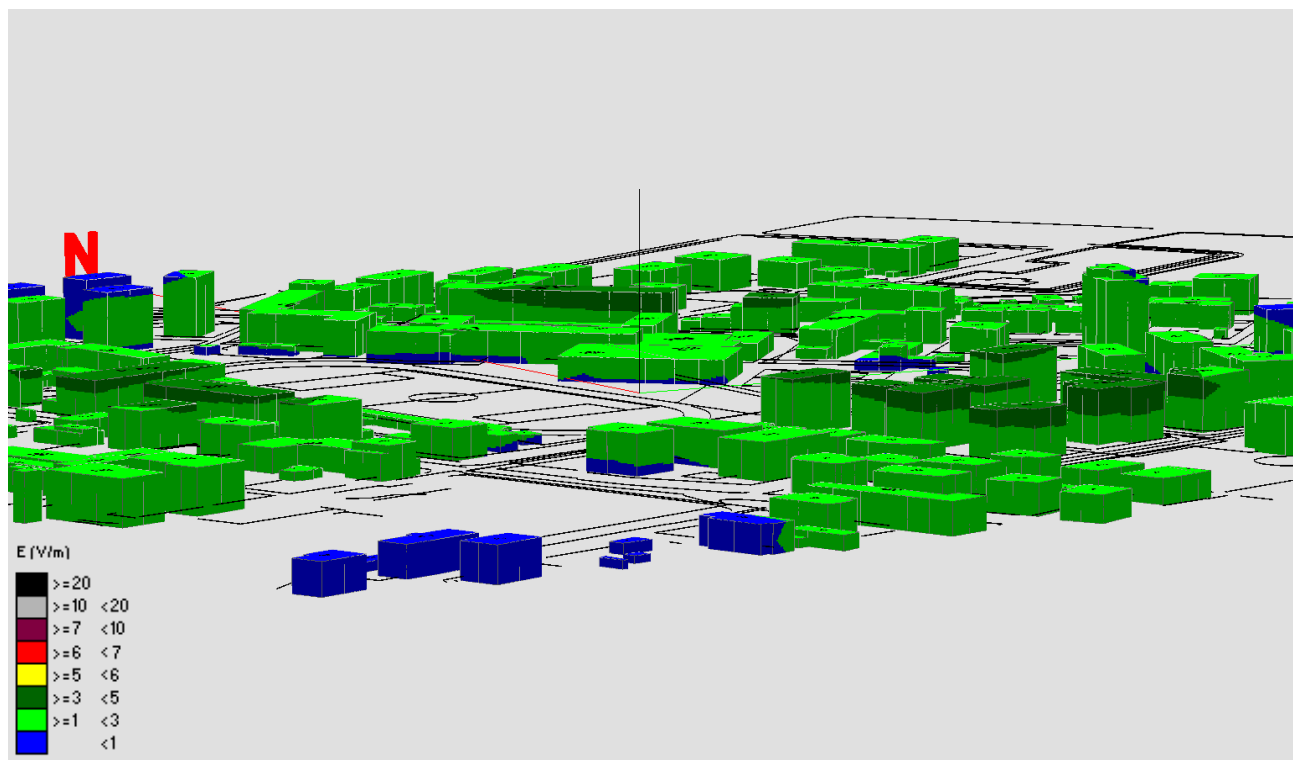


Fig. 190 Impatto elettromagnetico – Zona Campo Sportivo ex GIL via Pradamano – Vista Laterale 2



### 2.2.39 Zona Via Cornelio Gallo

N°	Nome Zona	Nome Impianto	Tecnologia	Stato
40	Via Cornelio Gallo	ILIAD Via Cornelio Gallo	UMTS - LTE - 5G	Piano di sviluppo
		WINDTRE UD011	GSM - UMTS - LTE - 5G	On Air

Tabella 40 Impianti considerati nella Zona Via Cornelio Gallo



Fig. 191 Impianti considerati nella Zona Via Cornelio Gallo

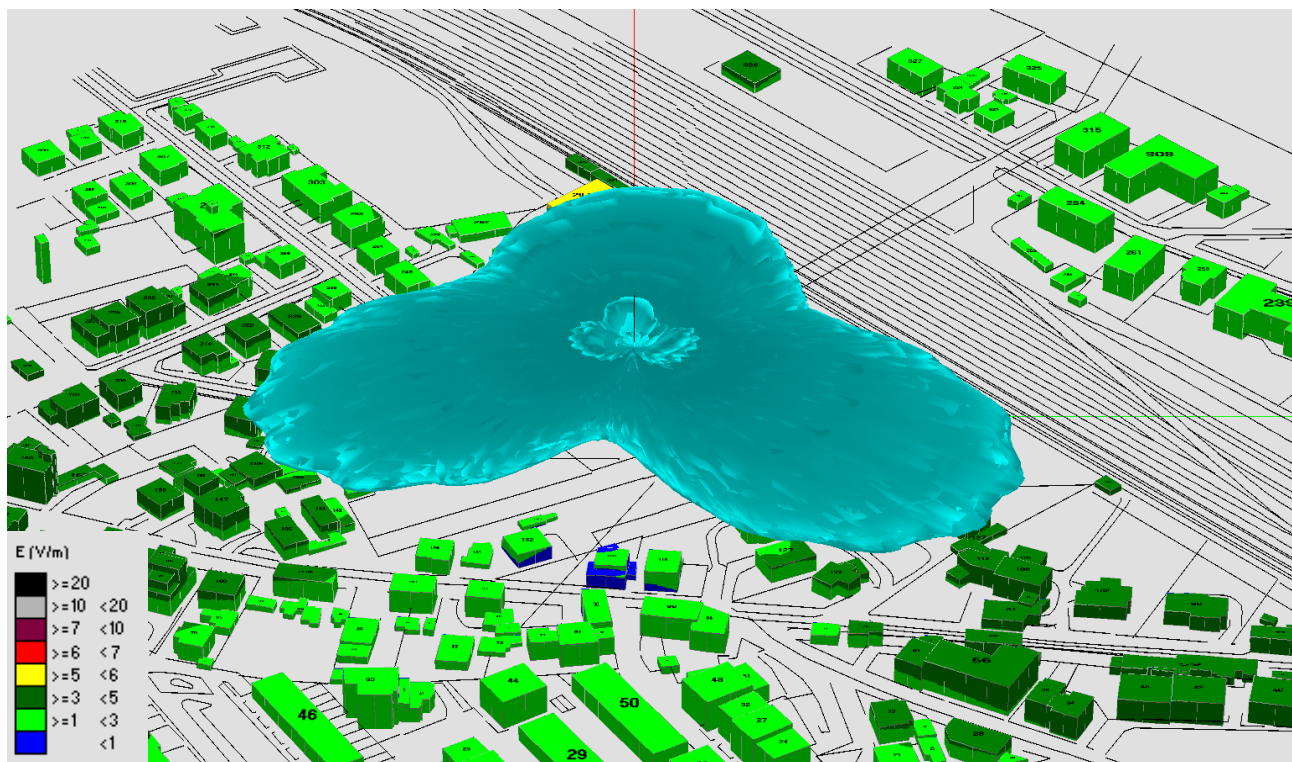


Fig. 192 Impatto elettromagnetico – Zona Via Cornelio Gallo – 0°/Nord

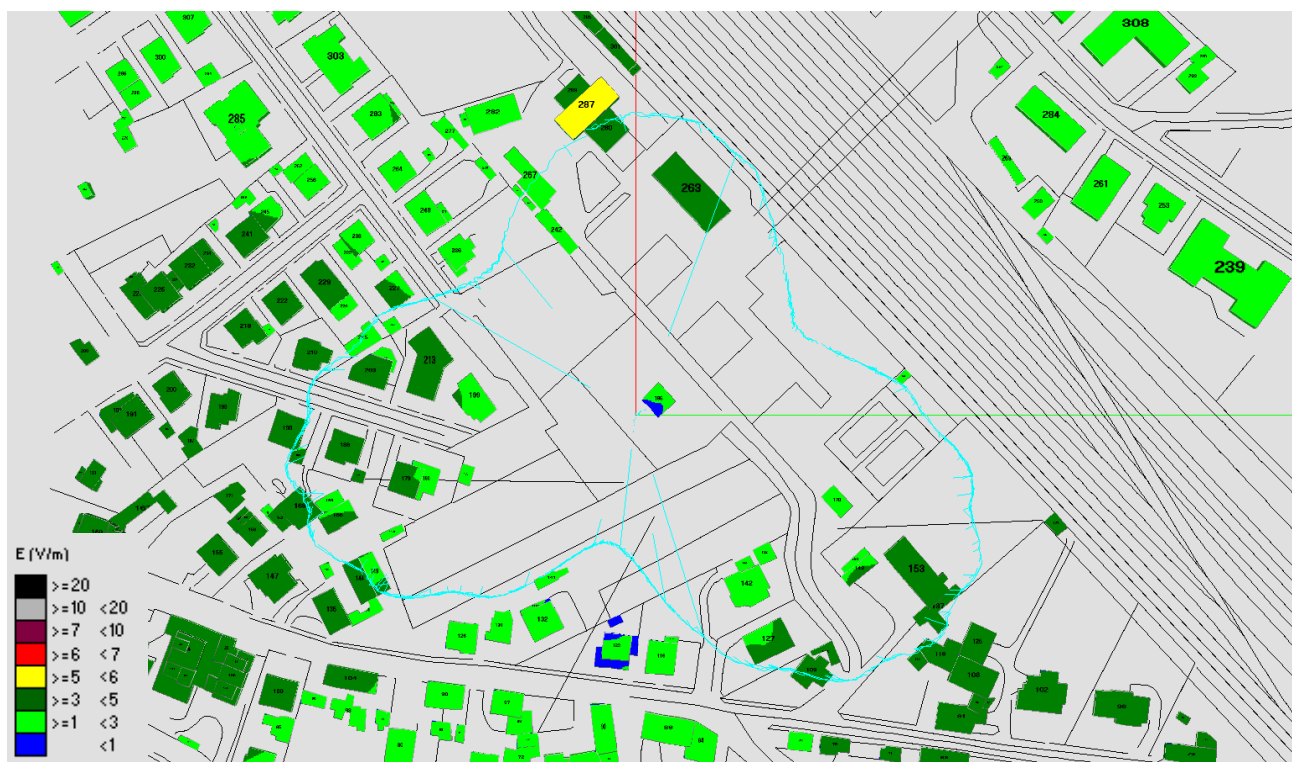


Fig. 193 Impatto elettromagnetico – Zona Via Cornelio Gallo – Vista dall'alto

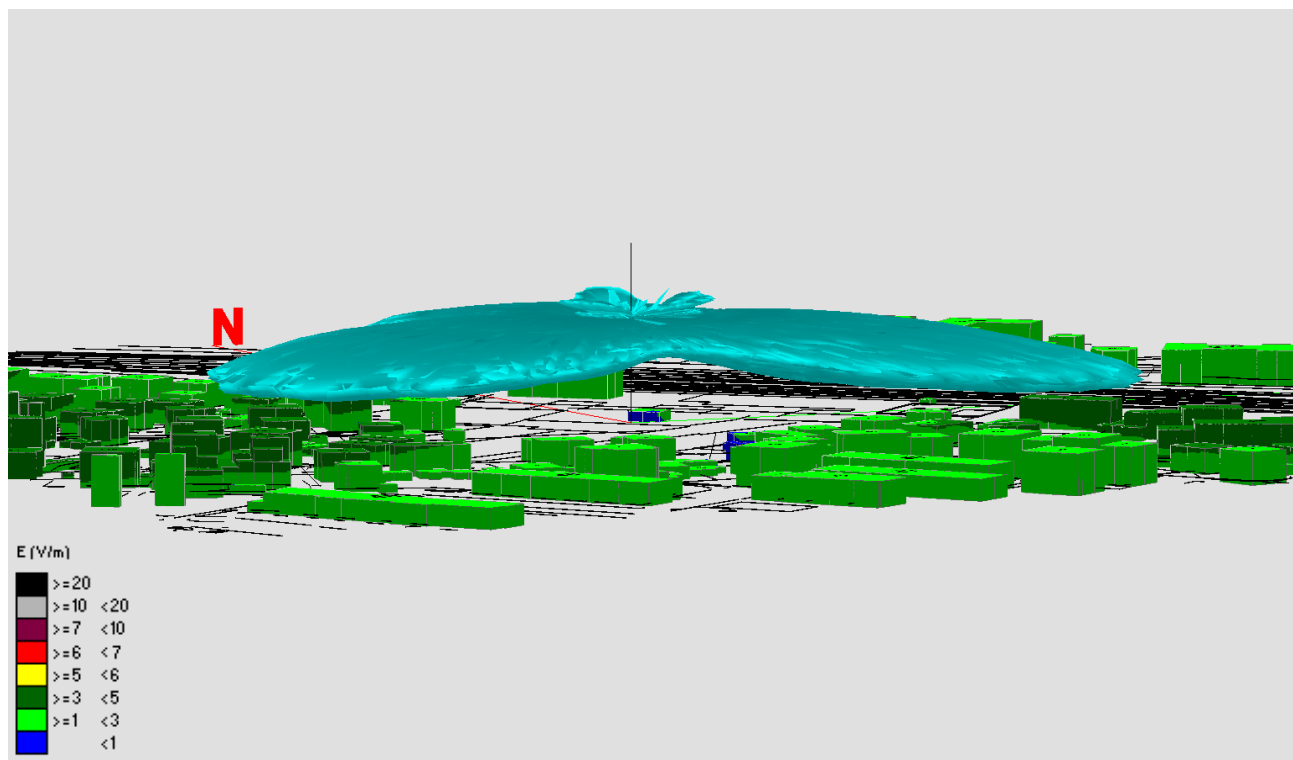


Fig. 194 Impatto elettromagnetico – Zona Via Cornelio Gallo – Vista Laterale 1




Fig. 195 Impatto elettromagnetico – Zona Via Cornelio Gallo – Vista Laterale 2

### 2.2.40 Zona Fabbricato Comunale Via Piutti

N°	Nome Zona	Nome Impianto	Tecnologia	Stato
41	Fabbricato Comunale Via Piutti	WINDTRE Fabbricato Comunale Via Piutti	GSM - UMTS - LTE - 5G	Piano di sviluppo

Tabella 41 Impianti considerati nella Zona Fabbricato Comunale Via Piutti



Fig. 196 Impianti considerati nella Zona Fabbricato Comunale Via Piutti

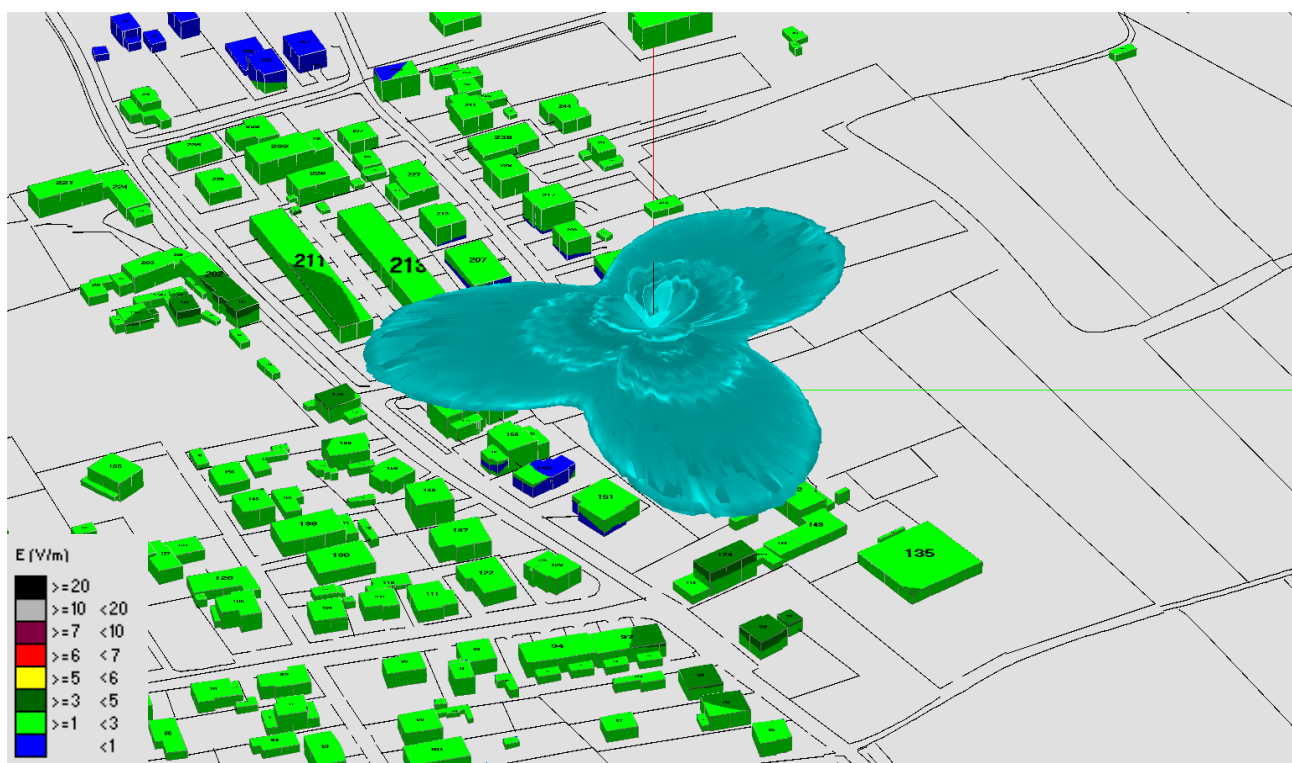


Fig. 197 Impatto elettromagnetico – Zona Fabbicato Comunale Via Piutti – 0°/Nord

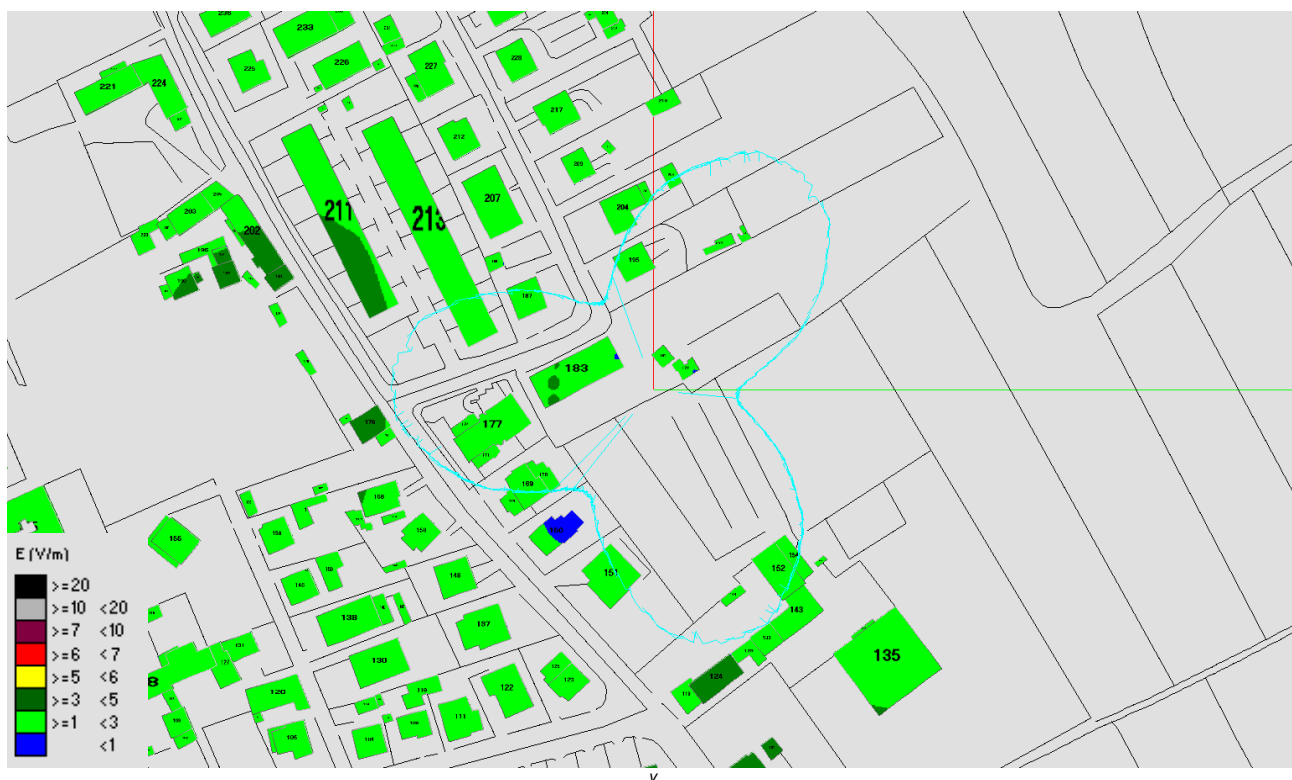


Fig. 198 Impatto elettromagnetico – Zona Fabbicato Comunale Via Piutti – Vista dall'alto



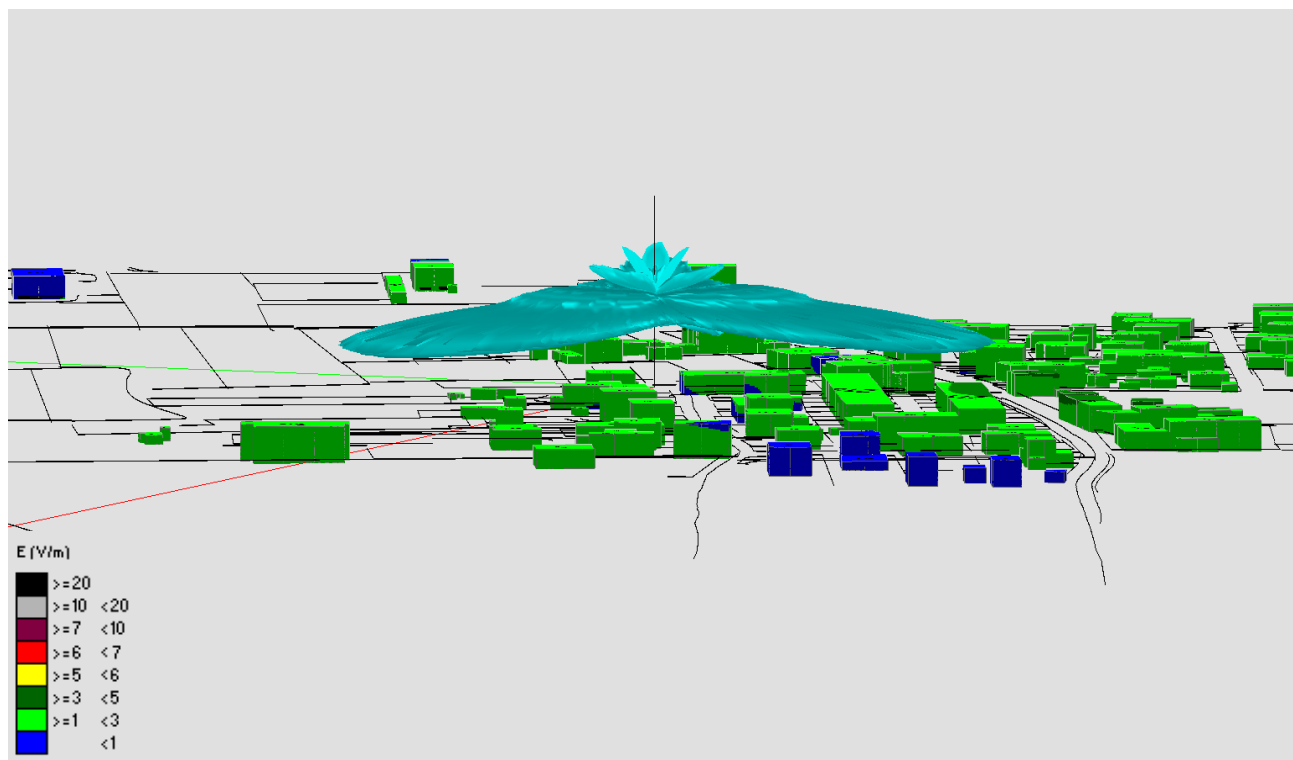


Fig. 199 Impatto elettromagnetico – Zona Fabbricato Comunale Via Piutti – Vista Laterale 1

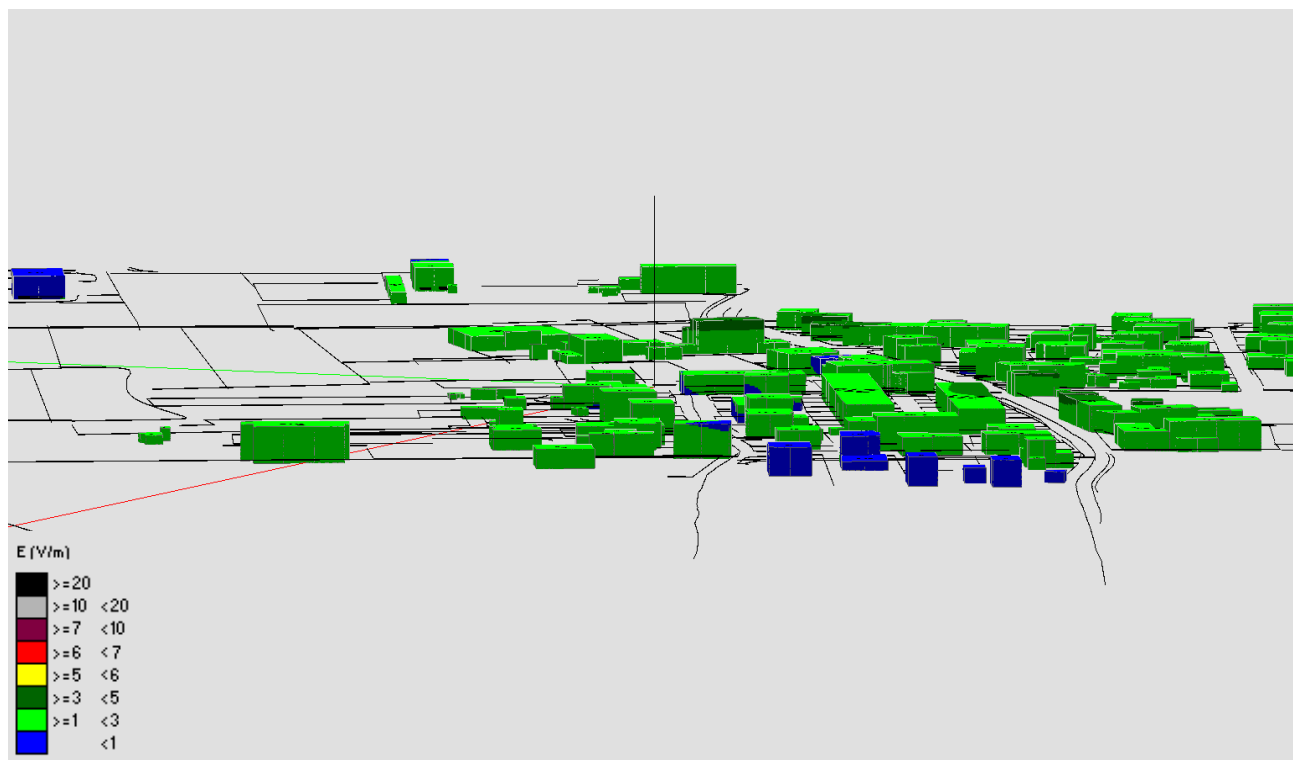


Fig. 200 Impatto elettromagnetico – Zona Fabbricato Comunale Via Piutti – Vista Laterale 2

## 2.2.41 Zona Cimitero di Cussignacco

N°	Nome Zona	Nome Impianto	Tecnologia	Stato
42	Cimitero di Cussignacco	TIM Cimitero di Cussignacco	GSM - UMTS - LTE - 5G	Piano di sviluppo
		WINDTRE Cimitero di Cussignacco	GSM - UMTS - LTE - 5G	Piano di sviluppo
		TIM UDBB UD SUD OVEST ZI	GSM - UMTS - LTE	On Air
		VODAFONE 20F0086	LTE	On Air

Tabella 42 Impianti considerati nella Zona Cimitero di Cussignacco

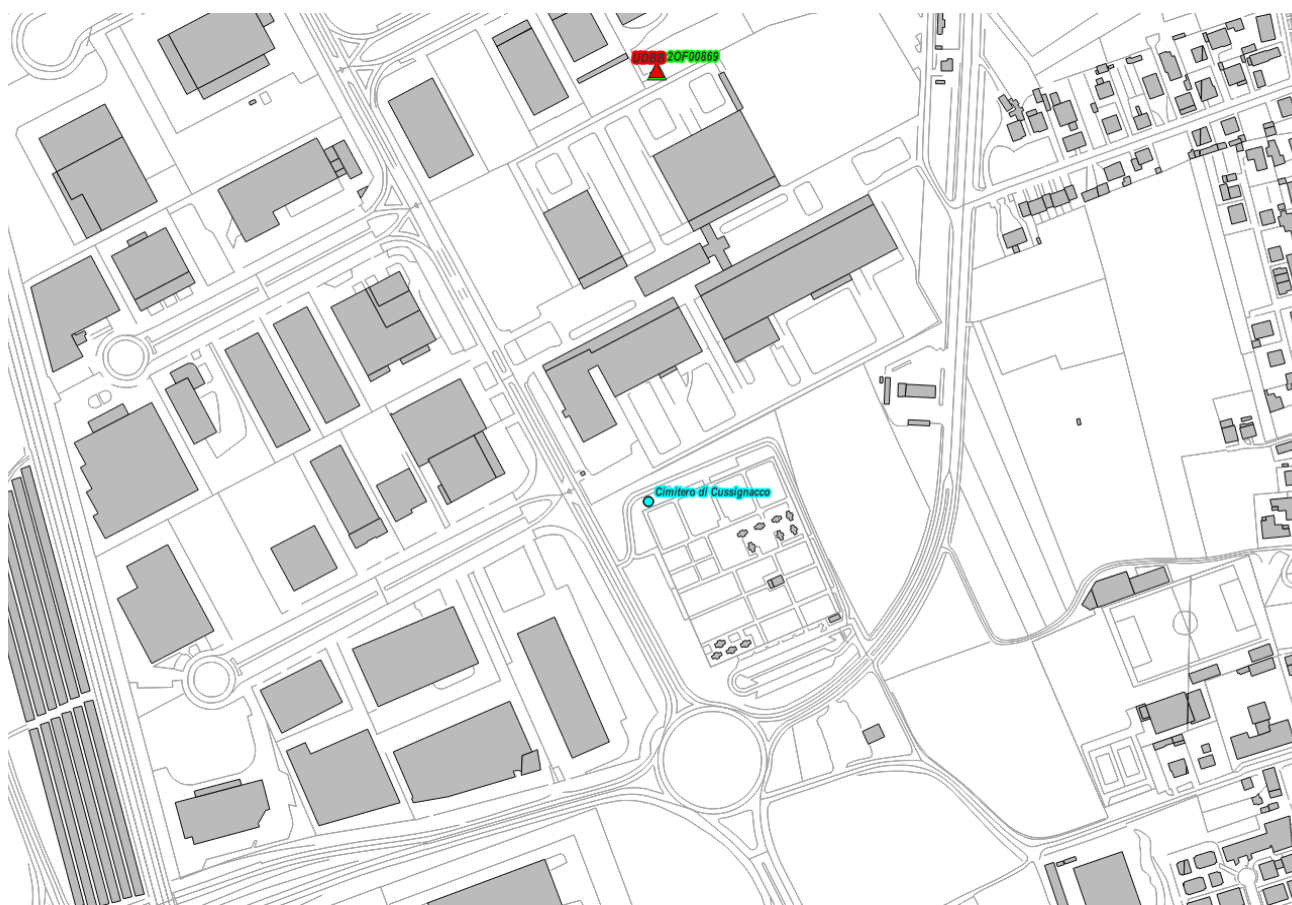


Fig. 201 Impianti considerati nella Zona Cimitero di Cussignacco

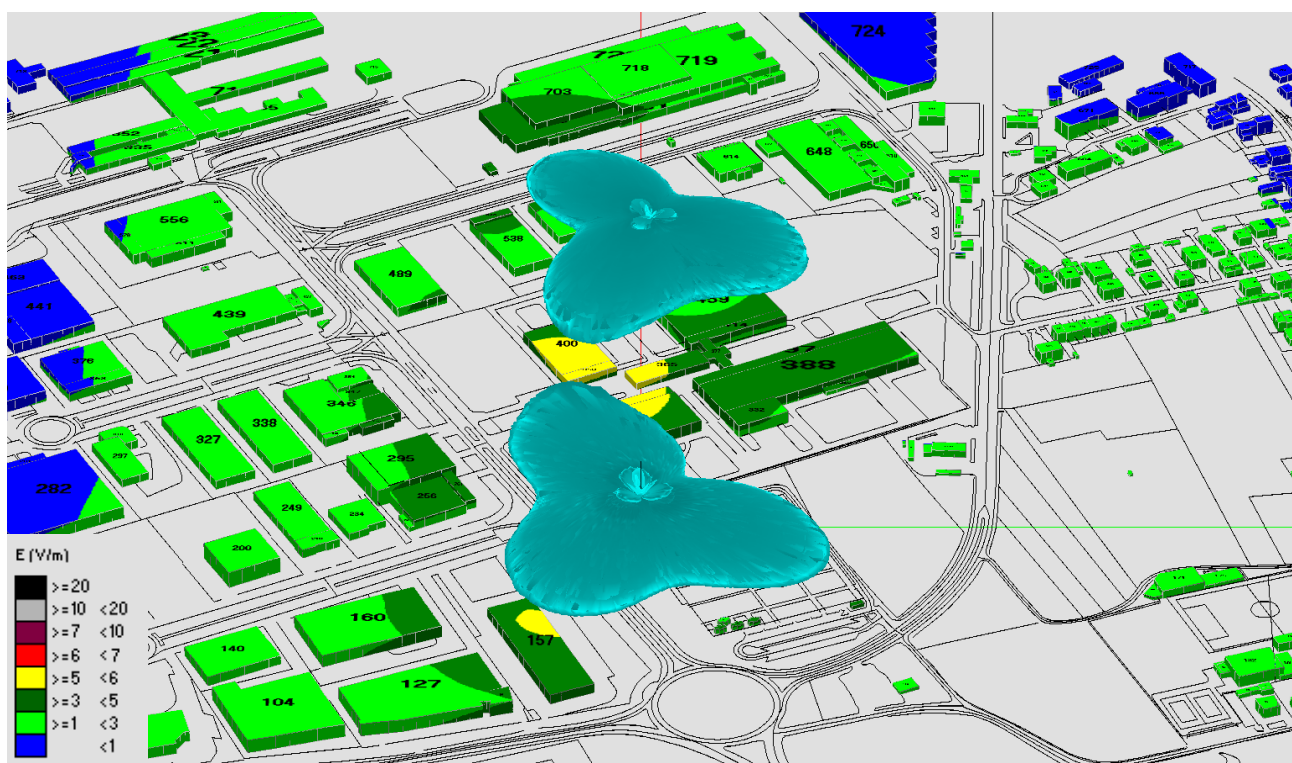


Fig. 202 Impatto elettromagnetico – Zona Cimitero di Cussignacco – 0°/Nord



Fig. 203 Impatto elettromagnetico – Zona Cimitero di Cussignacco – Vista dall'alto

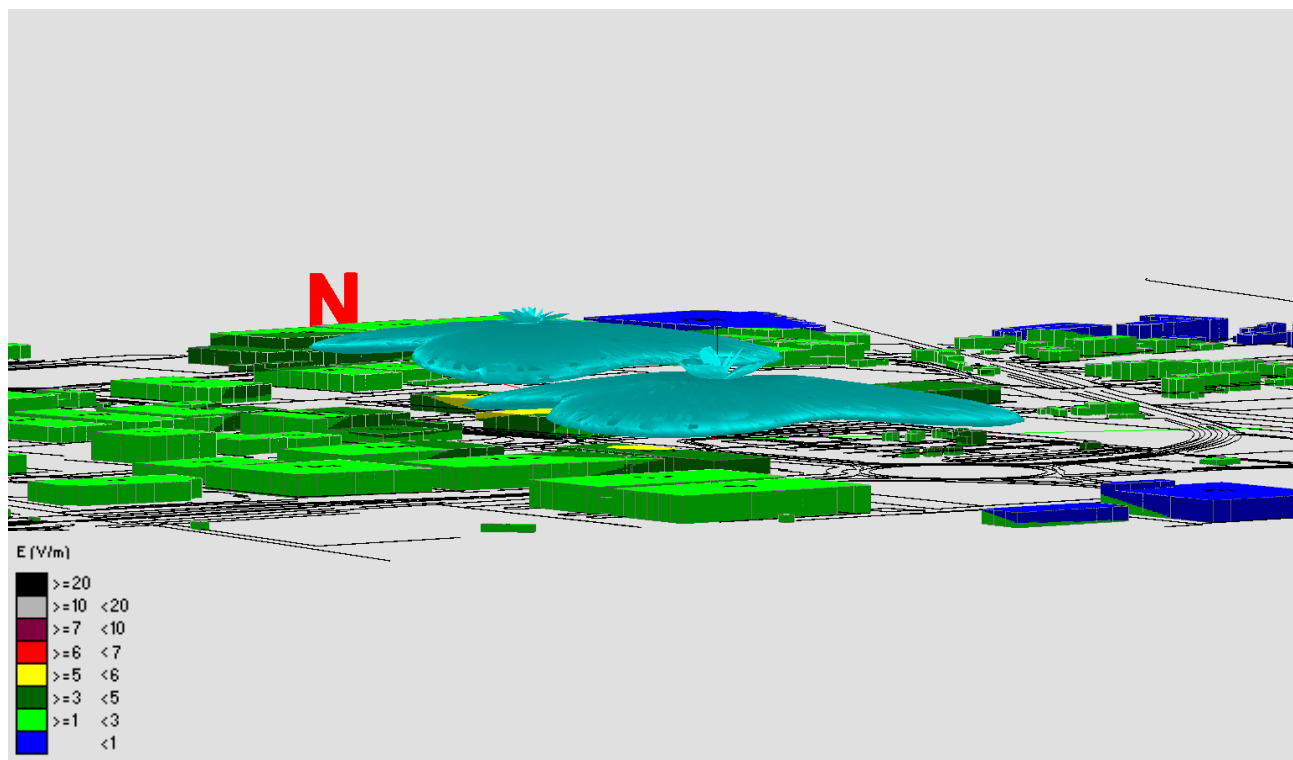


Fig. 204 Impatto elettromagnetico – Zona Cimitero di Cussignacco – Vista Laterale 1

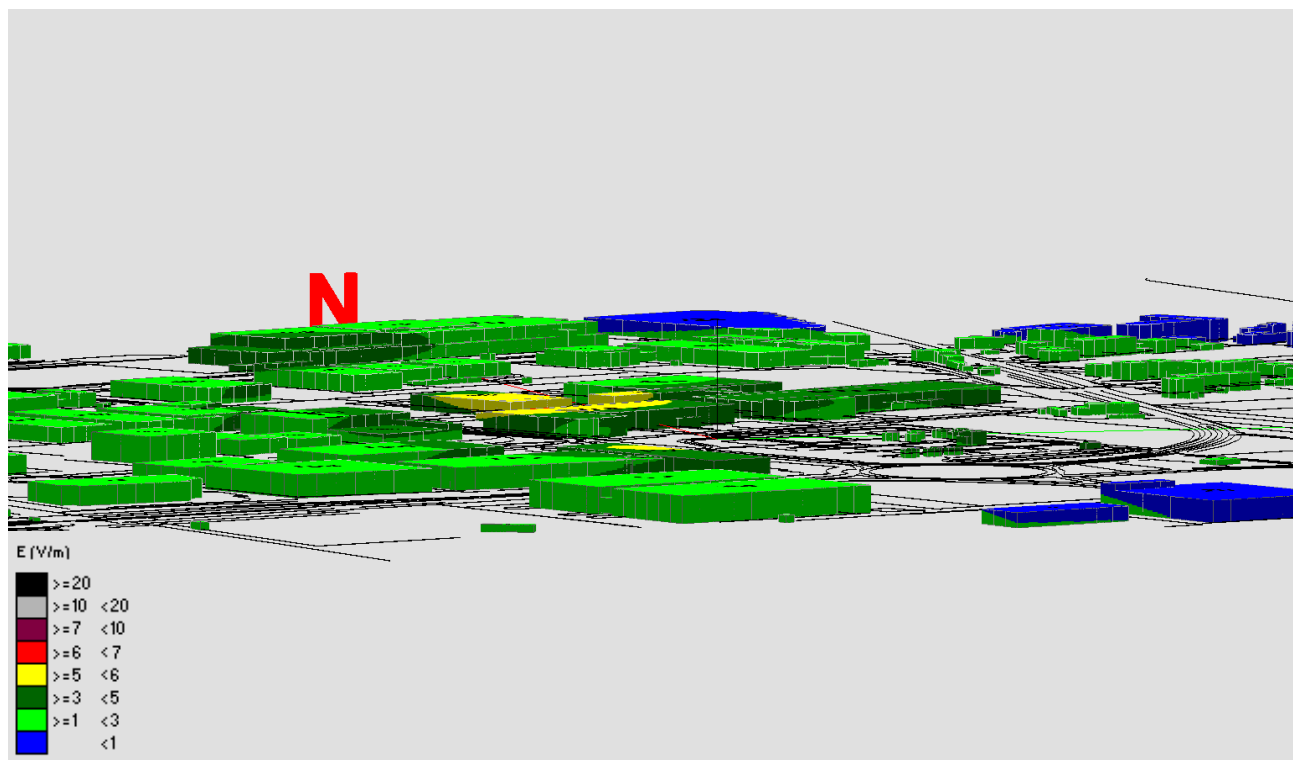


Fig. 205 Impatto elettromagnetico – Zona Cimitero di Cussignacco – Vista Laterale 2

2.2.42 Zona c/o Parcheggio Via Valdagno n.37/41

N°	Nome Zona	Nome Impianto	Tecnologia	Stato
43	co Parcheggio Via Valdagno n.37-41	WINDTRE co Parcheggio Via Valdagno n.37-41	GSM - UMTS - LTE - 5G	Piano di sviluppo
		ILIAD co Parcheggio Via Valdagno n.37-41	UMTS - LTE - 5G	Piano di sviluppo
		TIM UX44 UD CUSSIGNACCO	GSM - UMTS - LTE	On Air
		VODAFONE 2RM00106 Paparotti	GSM - LTE	On Air

Tabella 43 Impianti considerati nella Zona c/o Parcheggio Via Valdagno n.37/41

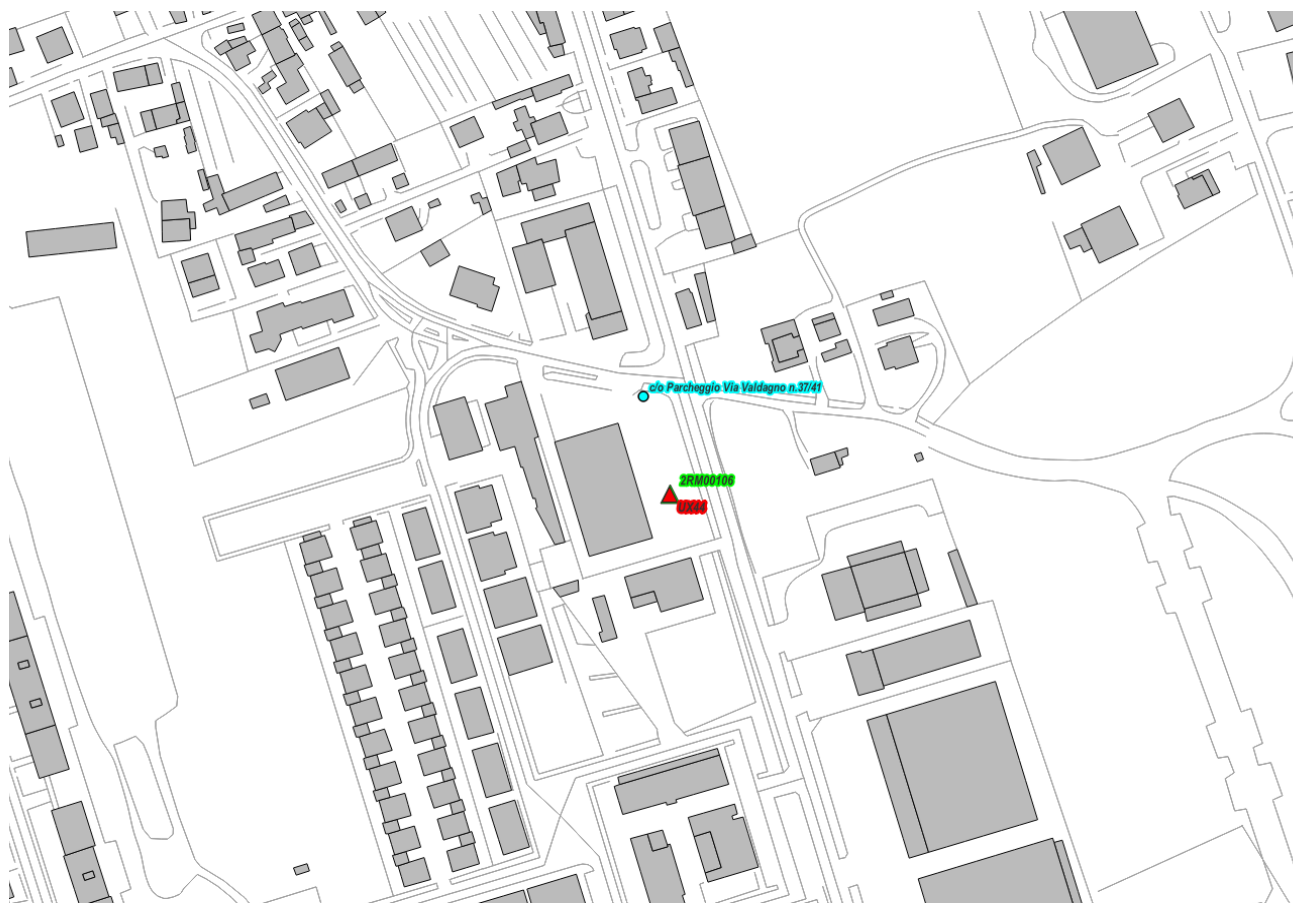


Fig. 206 Impianti considerati nella Zona c/o Parcheggio Via Valdagno n.37/41



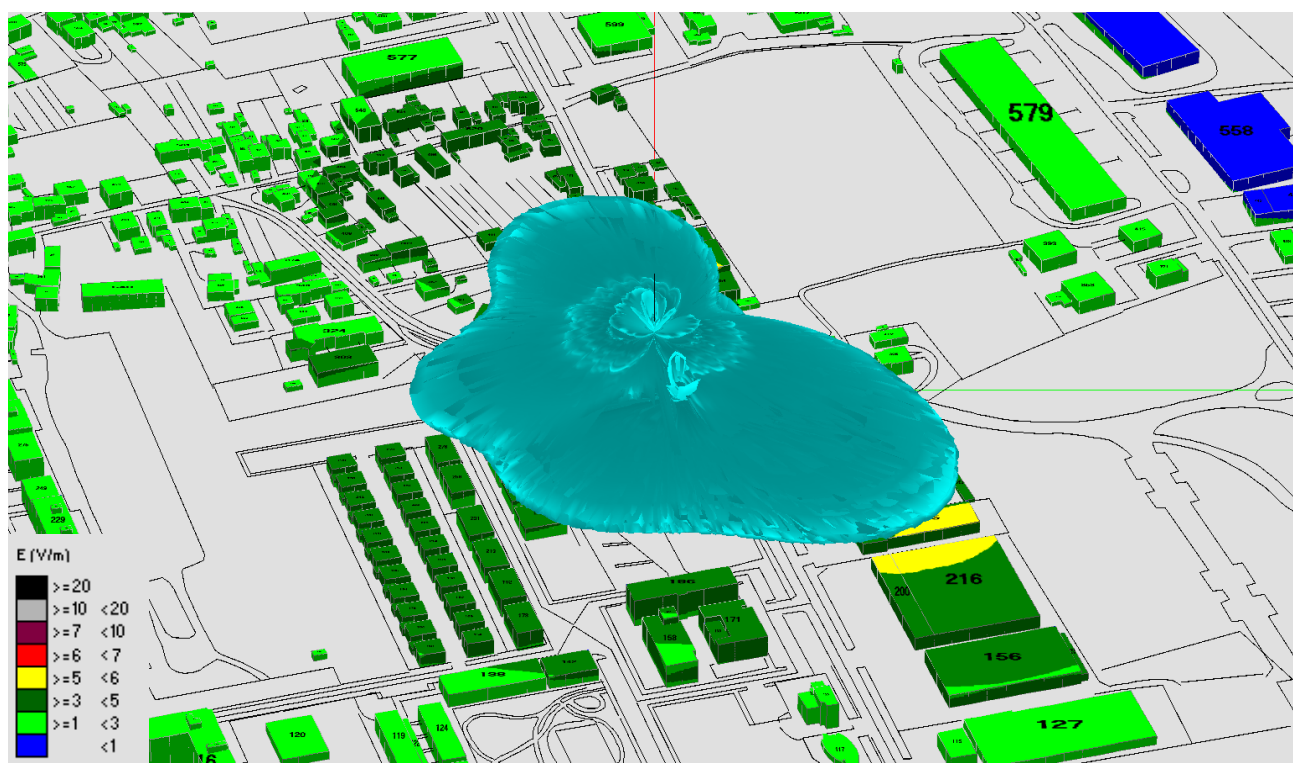


Fig. 207 Impatto elettromagnetico – Zona c/o Parcheggio Via Valdagno n.37/41 – 0°/Nord

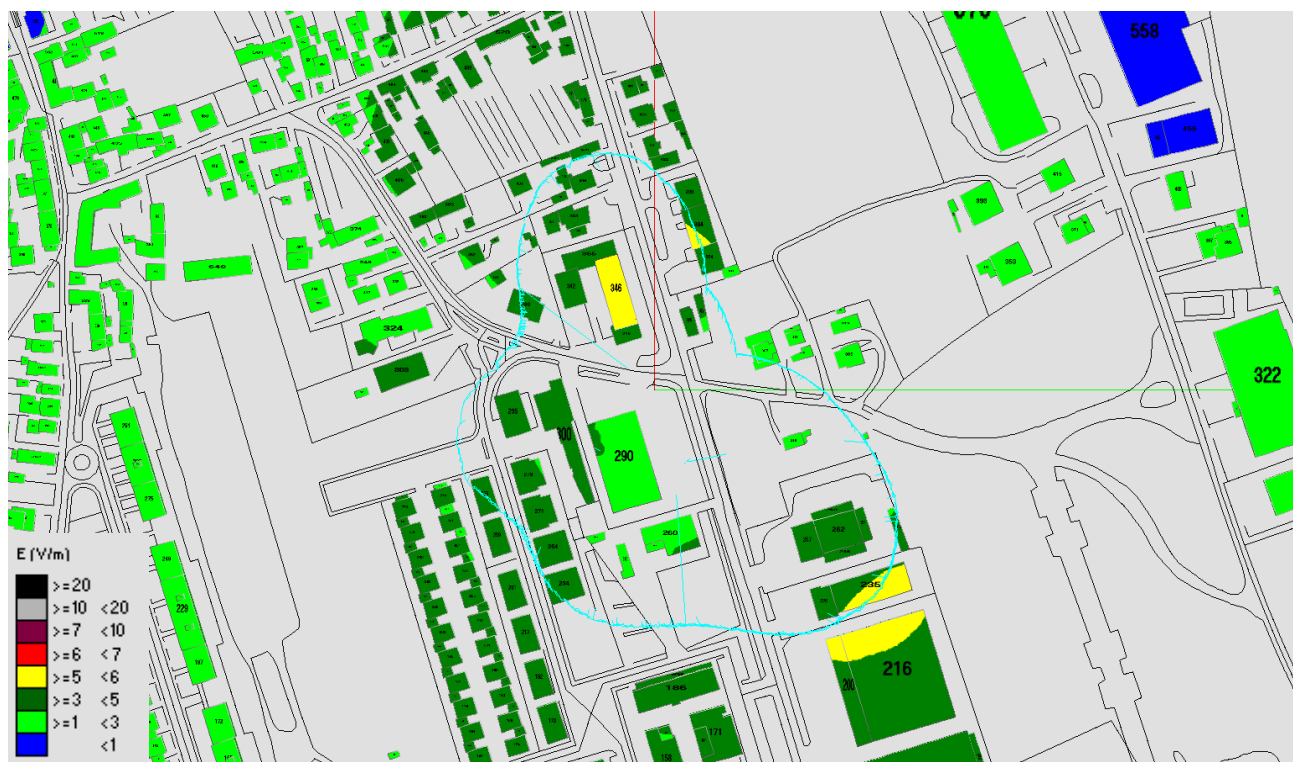


Fig. 208 Impatto elettromagnetico – Zona c/o Parcheggio Via Valdagno n.37/41 – Vista dall'alto




Fig. 209 Impatto elettromagnetico – Zona c/o Parcheggio Via Valdagno n.37/41 – Vista Laterale 1




Fig. 210 Impatto elettromagnetico – Zona c/o Parcheggio Via Valdagno n.37/41 – Vista Laterale 2

2.2.43 Zona co Parcheggio Via Valdagno n.37-41 - c/o Parcheggio Via Milocca

N°	Nome Zona	Nome Impianto	Tecnologia	Stato
43	co Parcheggio Via Valdagno n.37-41	ILIAD co Parcheggio Via Valdagno n.37-41	UMTS - LTE - 5G	Piano di sviluppo
		WINDTRE co Parcheggio Via Milocca	GSM - UMTS - LTE - 5G	Piano di sviluppo
44	co Parcheggio Via Milocca	TIM UX44 UD CUSSIGNACCO	GSM - UMTS - LTE	On Air
		VODAFONE 2RM00106 Paparotti	GSM - LTE	On Air

Tabella 44 Impianti considerati nella Zona co Parcheggio Via Valdagno n.37-41 - c/o Parcheggio Via Milocca

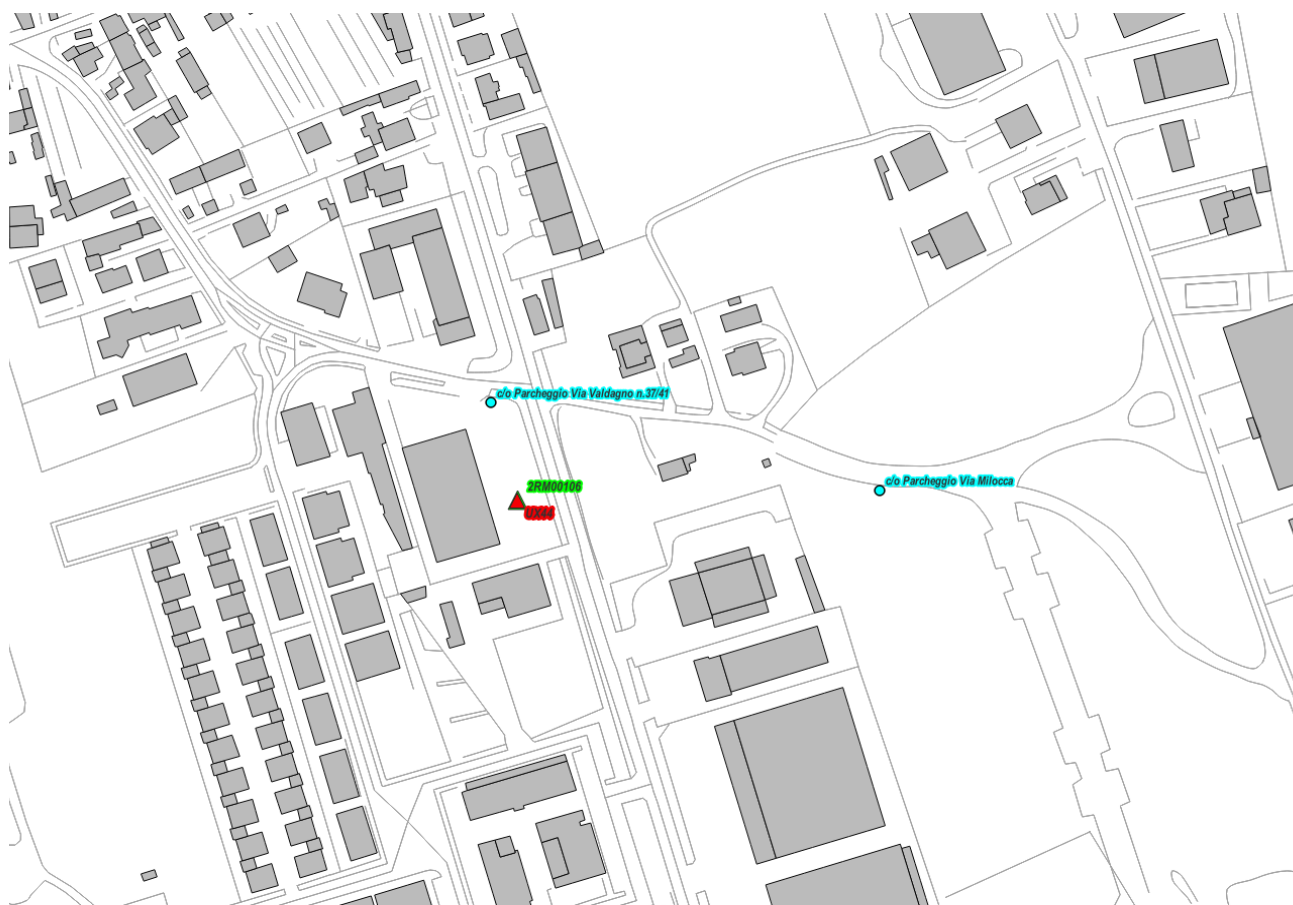


Fig. 211 Impianti considerati nella Zona co Parcheggio Via Valdagno n.37-41 - c/o Parcheggio Via Milocca

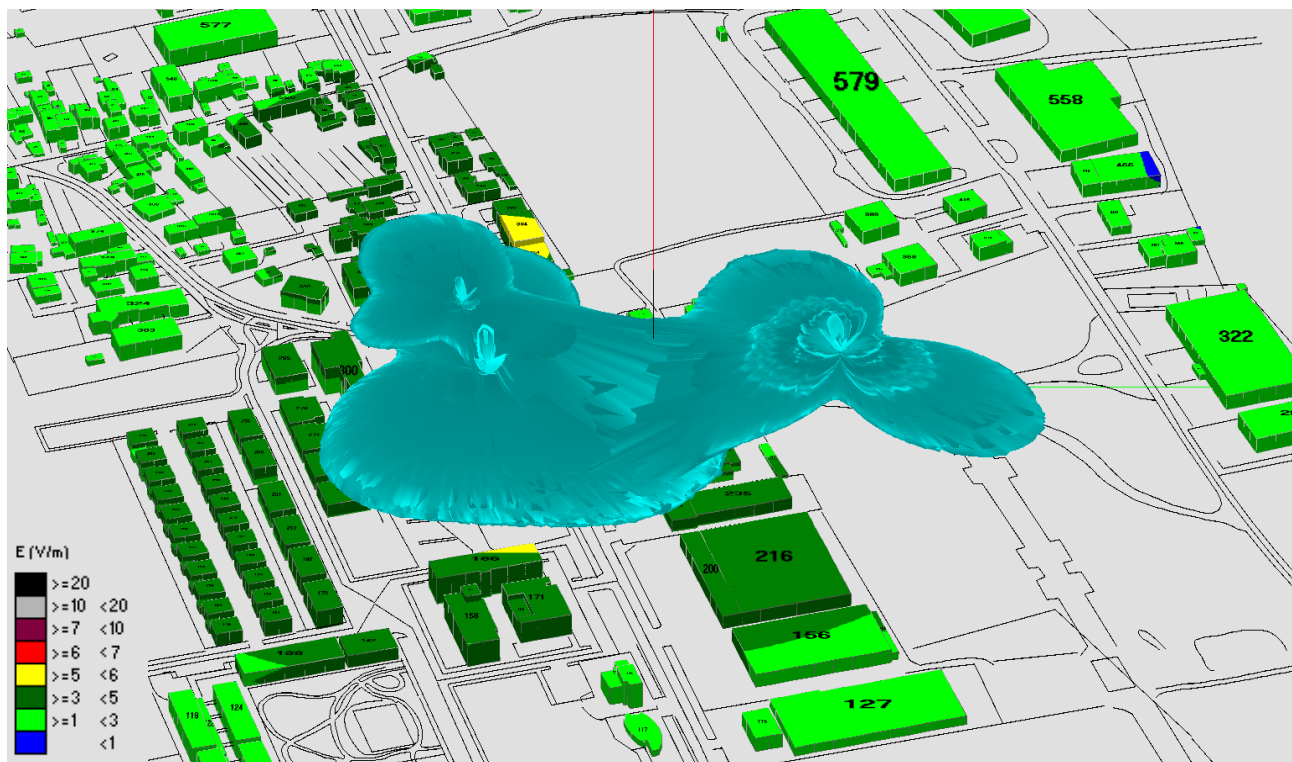


Fig. 212 Impatto elettromagnetico – Zona co Parcheggio Via Valdagno n.37-41 - c/o Parcheggio Via Milocca – 0°/Nord



Fig. 213 Impatto elettromagnetico – Zona co Parcheggio Via Valdagno n.37-41 - c/o Parcheggio Via Milocca – Vista dall'alto

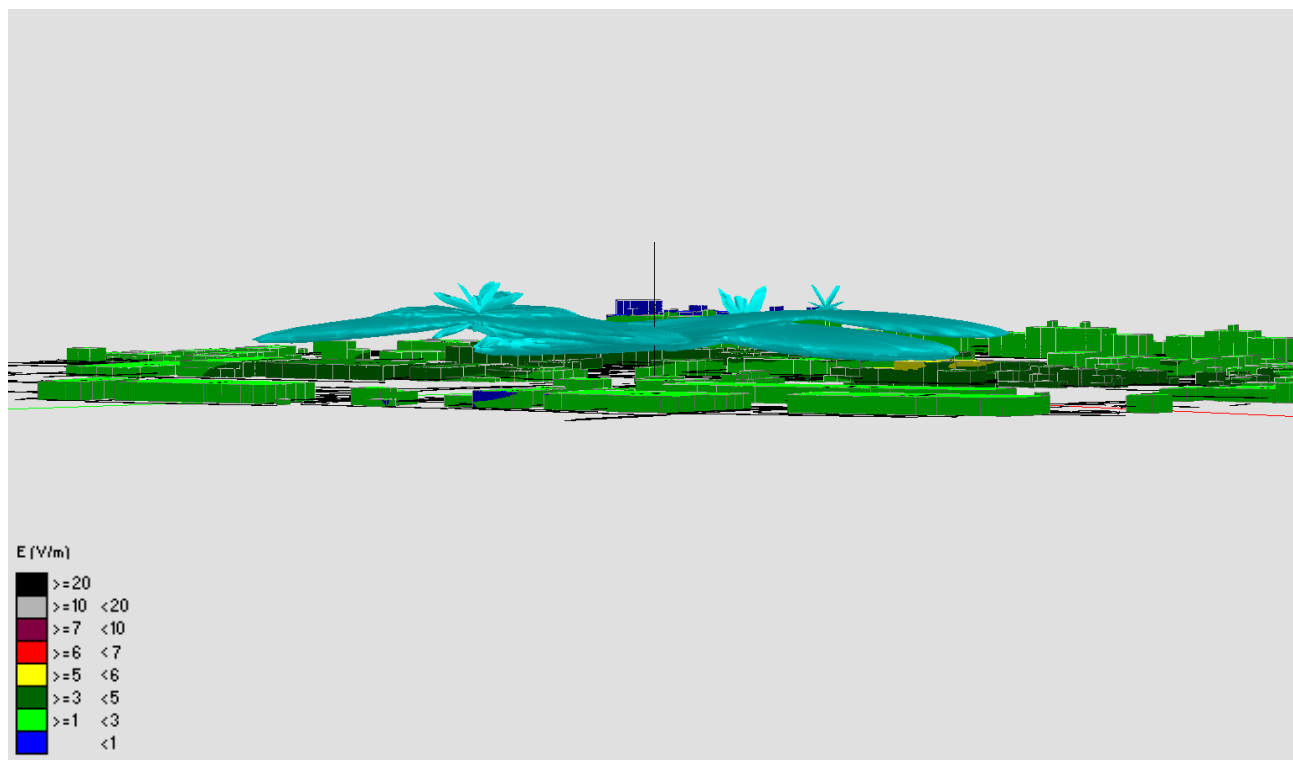


Fig. 214 Impatto elettromagnetico – Zona co Parcheggio Via Valdagno n.37-41 - c/o Parcheggio Via Milocca – Vista Laterale 1




Fig. 215 Impatto elettromagnetico – Zona co Parcheggio Via Valdagno n.37-41 - c/o Parcheggio Via Milocca – Vista Laterale 2



### 2.2.44 Zona Via Jacopo Linussio

N°	Nome Zona	Nome Impianto	Tecnologia	Stato
45	Via Jacopo Linussio	ILIAD Via Jacopo Linussio	UMTS - LTE - 5G	Piano di sviluppo
		WINDTRE UD010	GSM - UMTS - LTE	On Air

Tabella 45 Impianti considerati nella Zona Via Jacopo Linussio

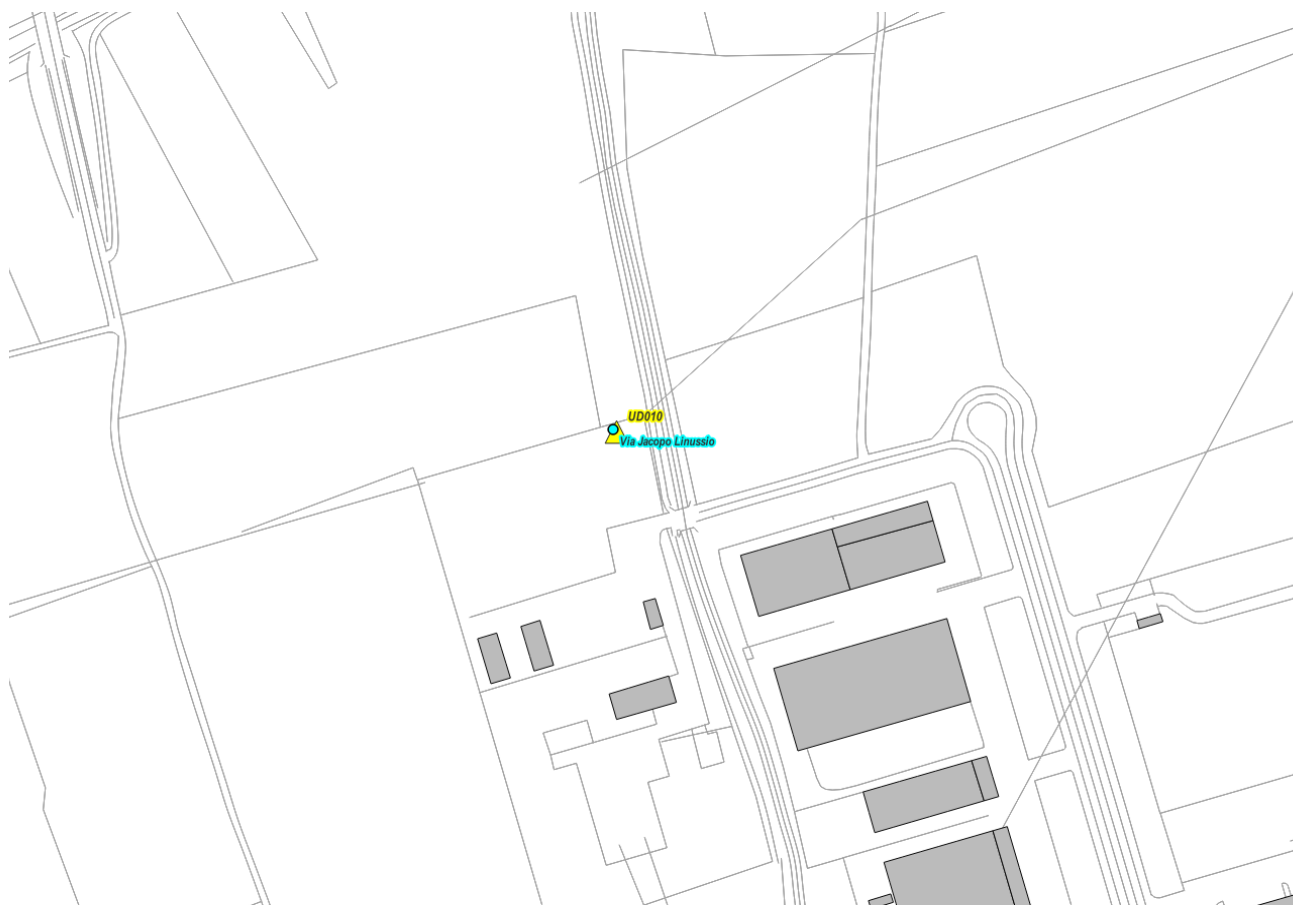


Fig. 216 Impianti considerati nella Zona Via Jacopo Linussio

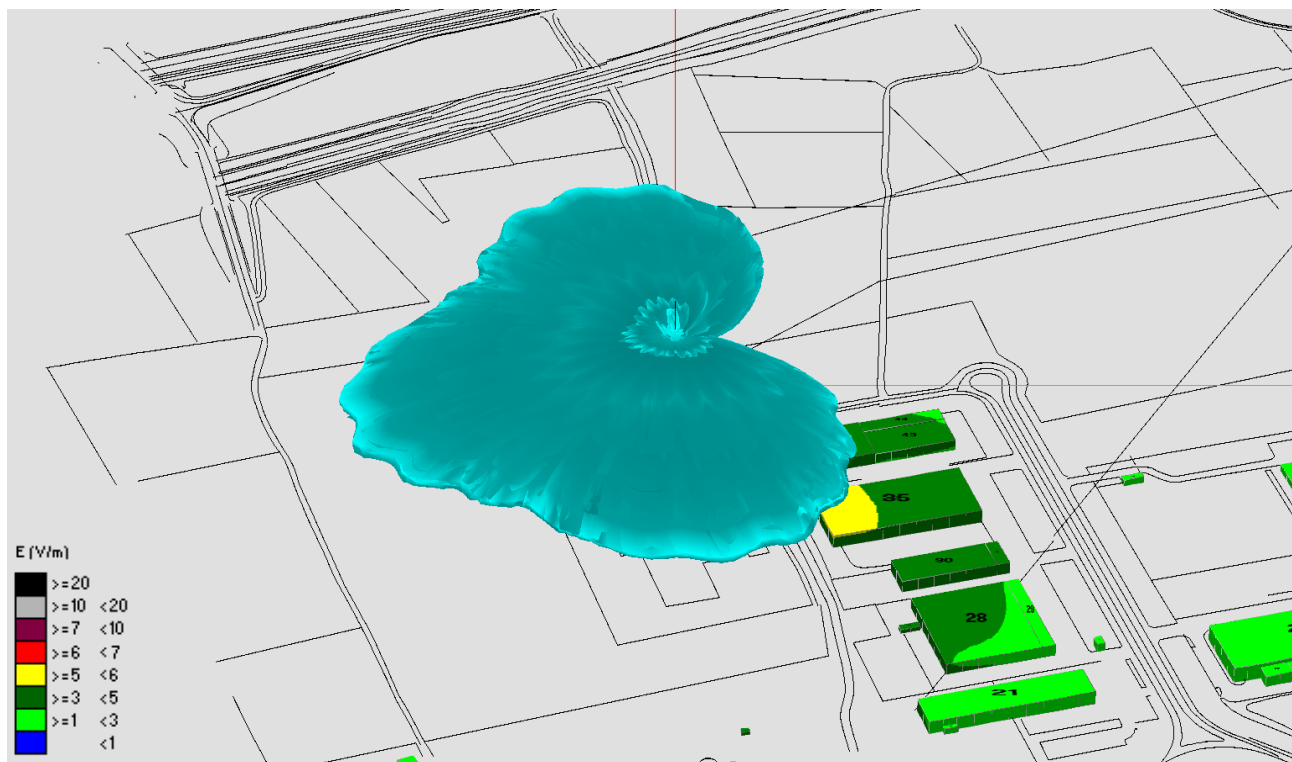


Fig. 217 Impatto elettromagnetico – Zona Via Jacopo Linussio – 0°/Nord



Fig. 218 Impatto elettromagnetico – Zona Via Jacopo Linussio – Vista dall'alto

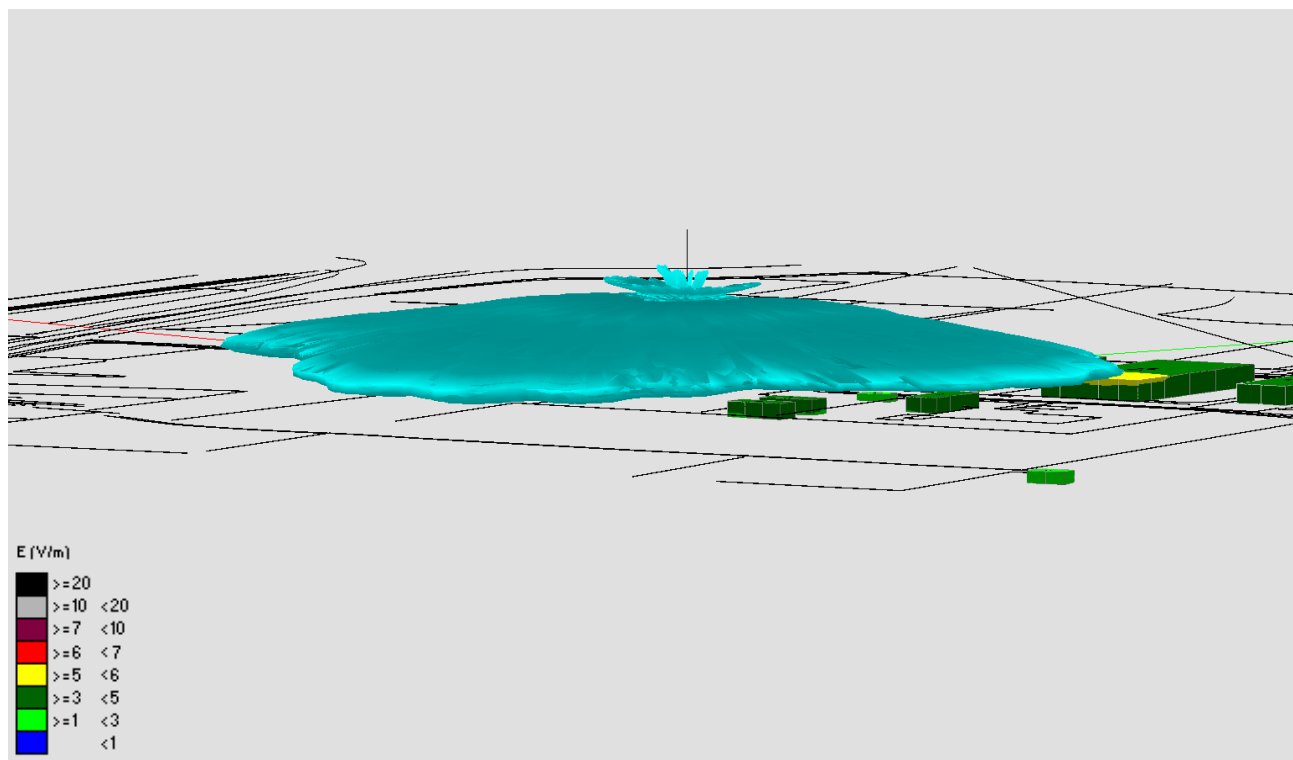


Fig. 219 Impatto elettromagnetico – Zona Via Jacopo Linussio – Vista Laterale 1

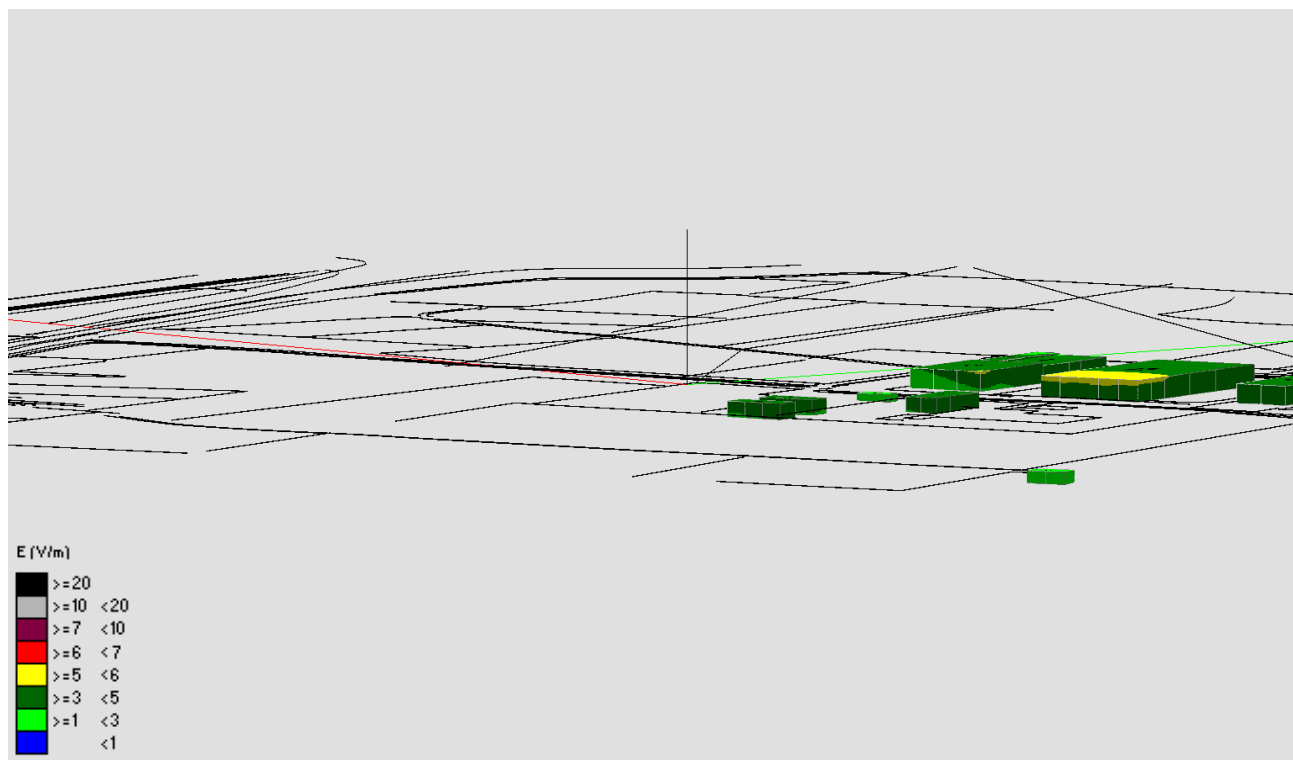
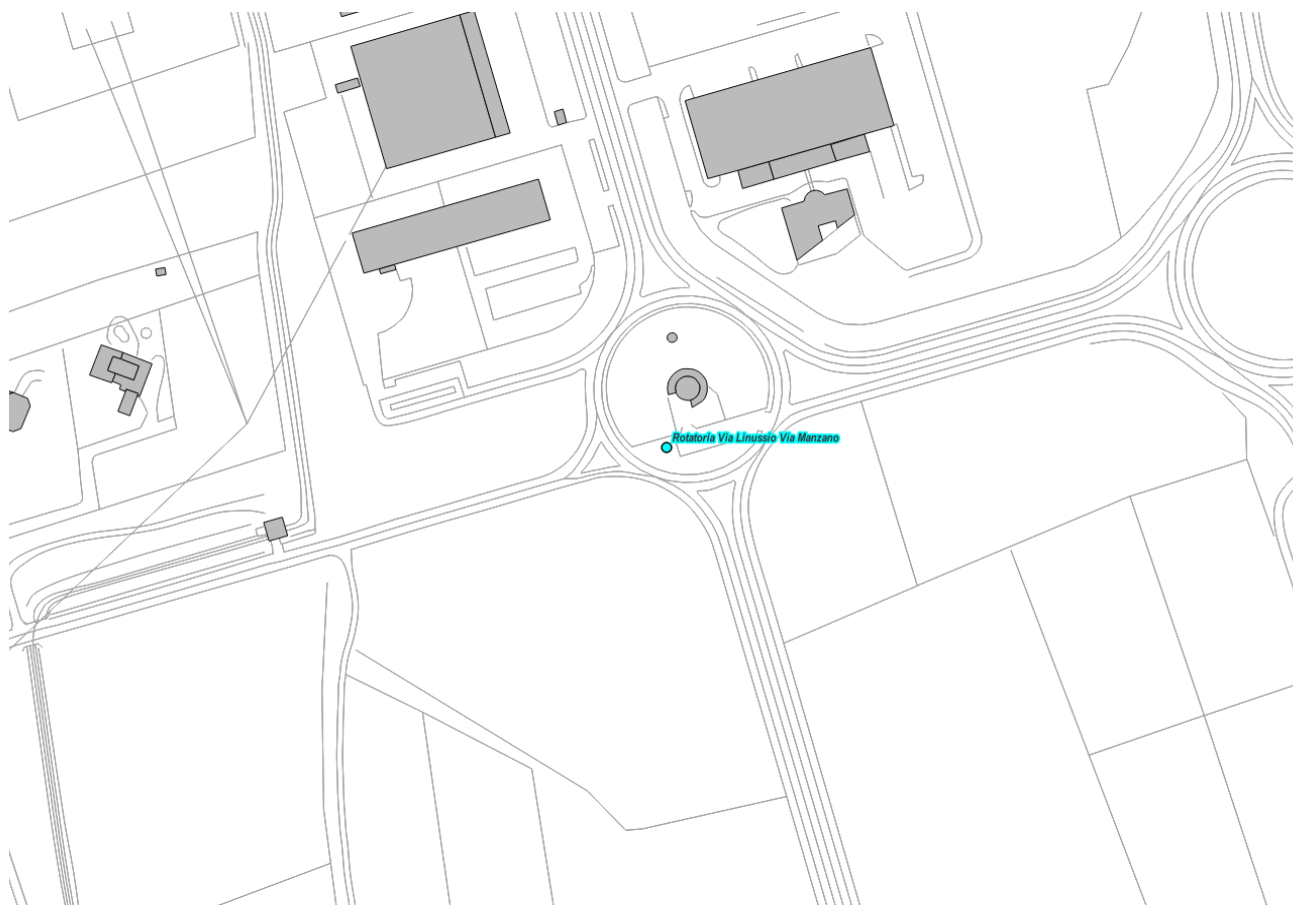


Fig. 220 Impatto elettromagnetico – Zona Via Jacopo Linussio – Vista Laterale 2

### 2.2.45 Zona Rotatoria Via Linussio Via Manzano

N°	Nome Zona	Nome Impianto	Tecnologia	Stato
46	Rotatoria Via Linussio Via Manzano	TIM Rotatoria Via Linussio Via Manzano	GSM - UMTS - LTE - 5G	Piano di sviluppo

*Tabella 46 Impianti considerati nella Zona Rotatoria Via Linussio Via Manzano*



*Fig. 221 Impianti considerati nella Zona Rotatoria Via Linussio Via Manzano*

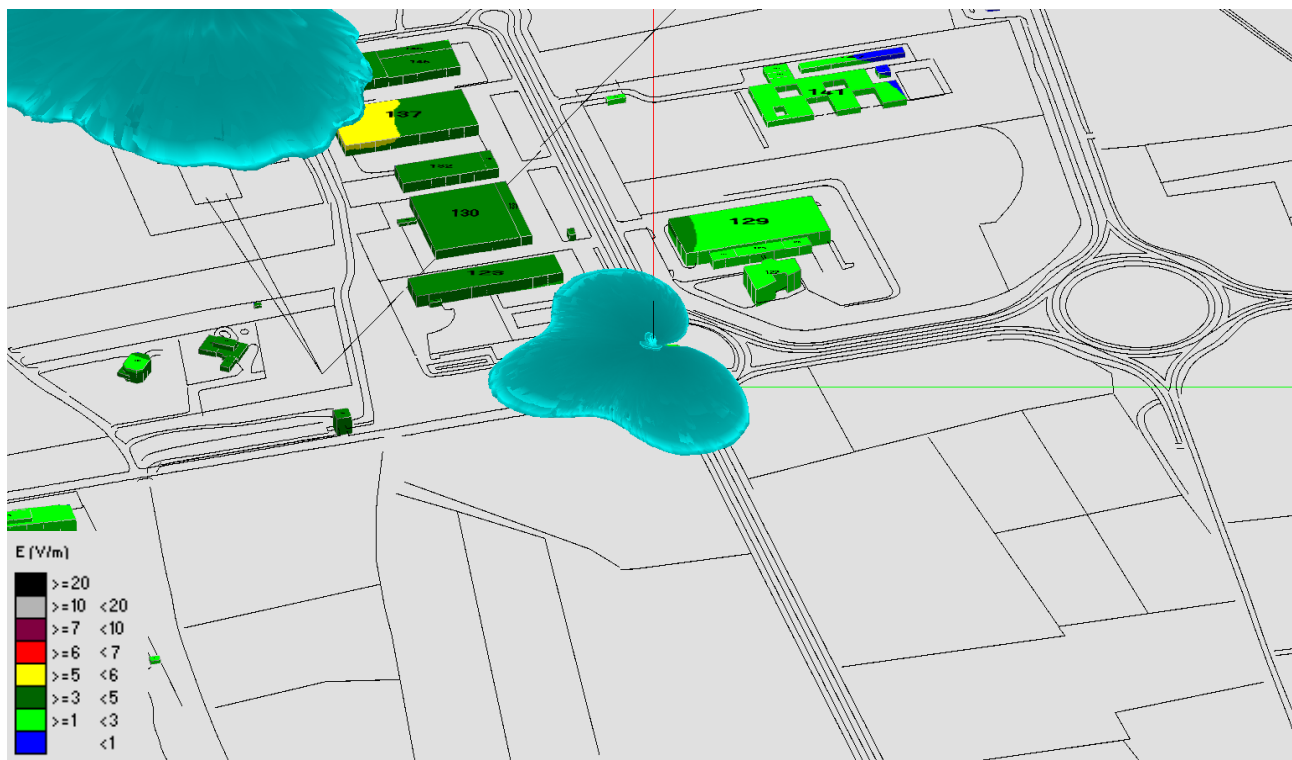


Fig. 222 Impatto elettromagnetico – Zona Rotatoria Via Linussio Via Manzano – 0°/Nord



Fig. 223 Impatto elettromagnetico – Zona Rotatoria Via Linussio Via Manzano – Vista dall'alto



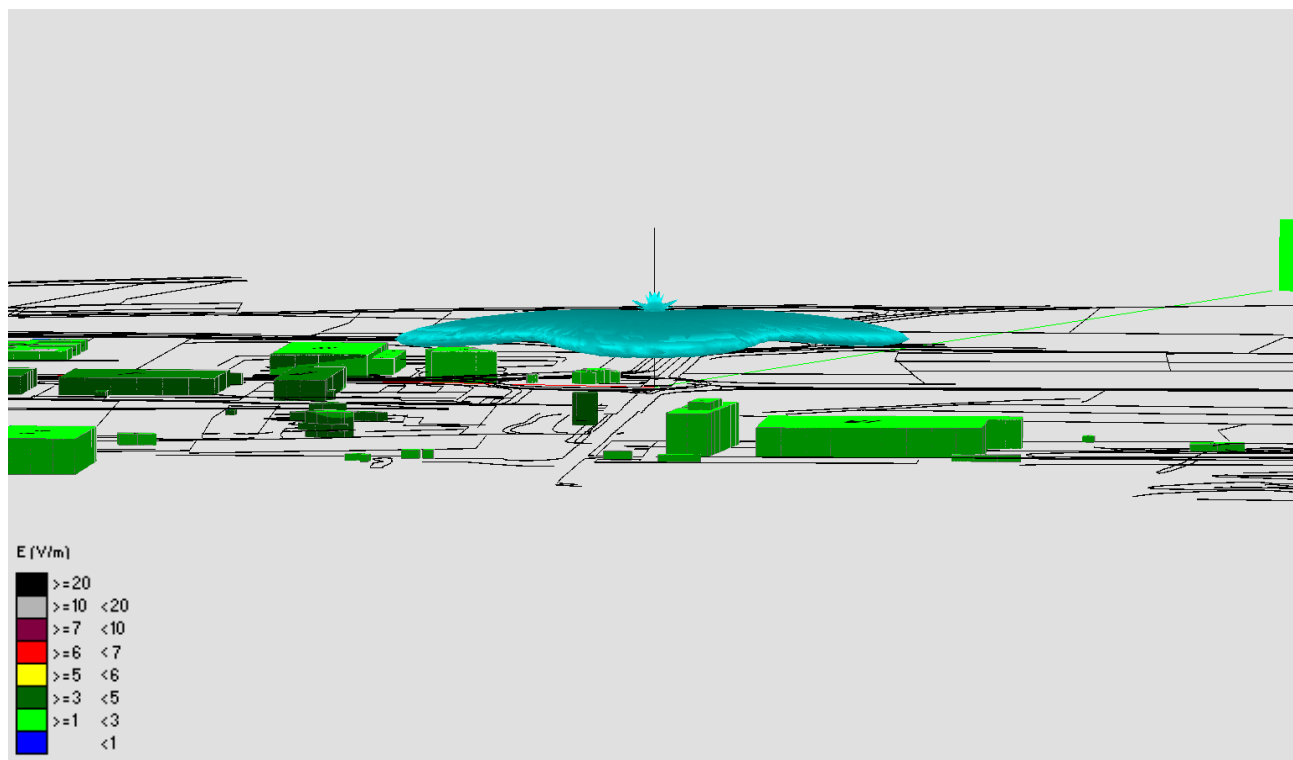


Fig. 224 Impatto elettromagnetico – Zona Rotatoria Via Linussio Via Manzano – Vista Laterale 1

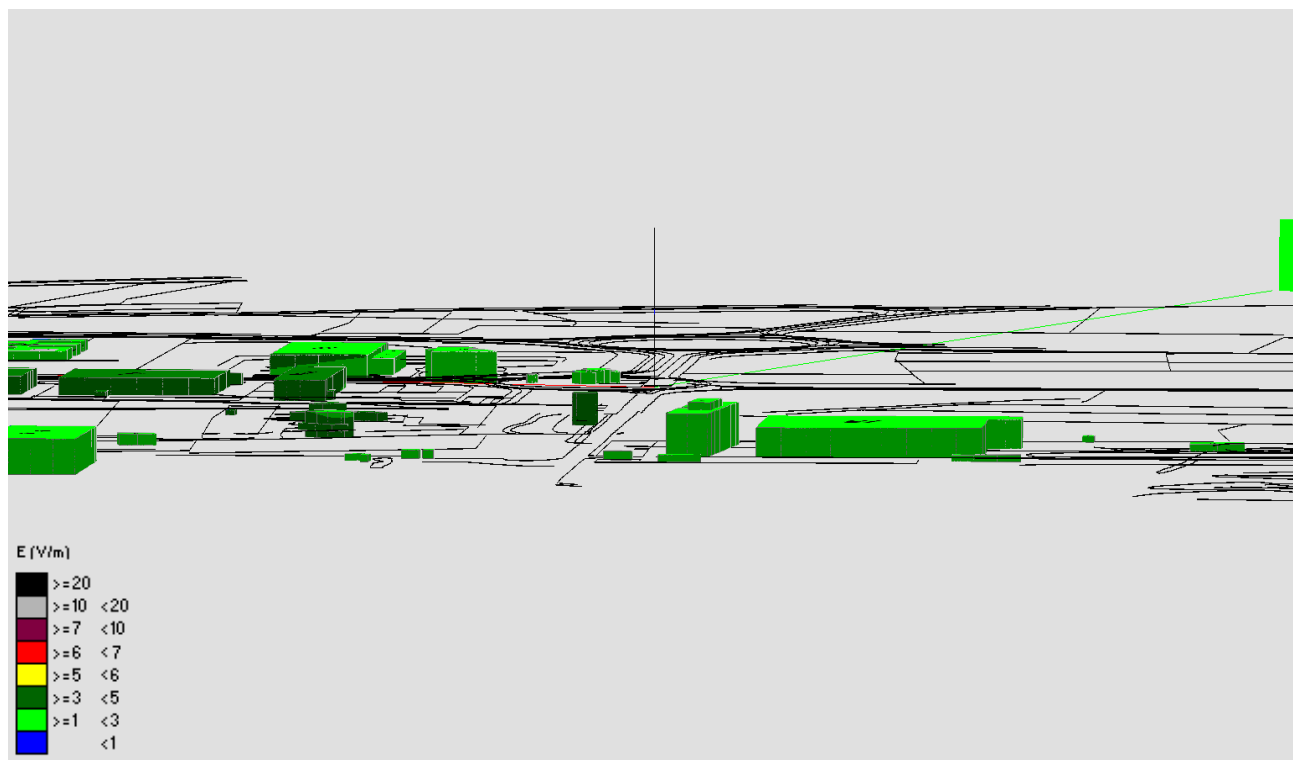


Fig. 225 Impatto elettromagnetico – Zona Rotatoria Via Linussio Via Manzano– Vista Laterale 2

# Elenco firmatari

ATTO SOTTOSCRITTO DIGITALMENTE AI SENSI DEL D.P.R. 445/2000 E DEL D.LGS. 82/2005 E SUCCESSIVE MODIFICHE E INTEGRAZIONI

Questo documento è stato firmato da:

NOME: CROPPO CRISTINA  
CODICE FISCALE: \*\*\*\*\*  
DATA FIRMA: 03/11/2022 18:08:02

NOME: FINCO FRANCESCA  
CODICE FISCALE: \*\*\*\*\*  
DATA FIRMA: 01/12/2022 17:54:32

NOME: ENRICO BERTI  
CODICE FISCALE: \*\*\*\*\*  
DATA FIRMA: 02/12/2022 09:18:31