

P.A.C. DI INIZIATIVA PRIVATA PER L'AREA  
 "ZSF - AMBITO VIA NOGARA-VIA DELLA FAULA EST"

Commitenti:  
 Le società del GRUPPO ZAMPARINI: - GASDA S.p.a.  
 - MONTE MARE COSTRUZIONI S.r.l.  
 - MMCN S.r.l.

STATO DI FATTO	ELABORATO
Rilevo planaltimetrico	2
scala 1:500	

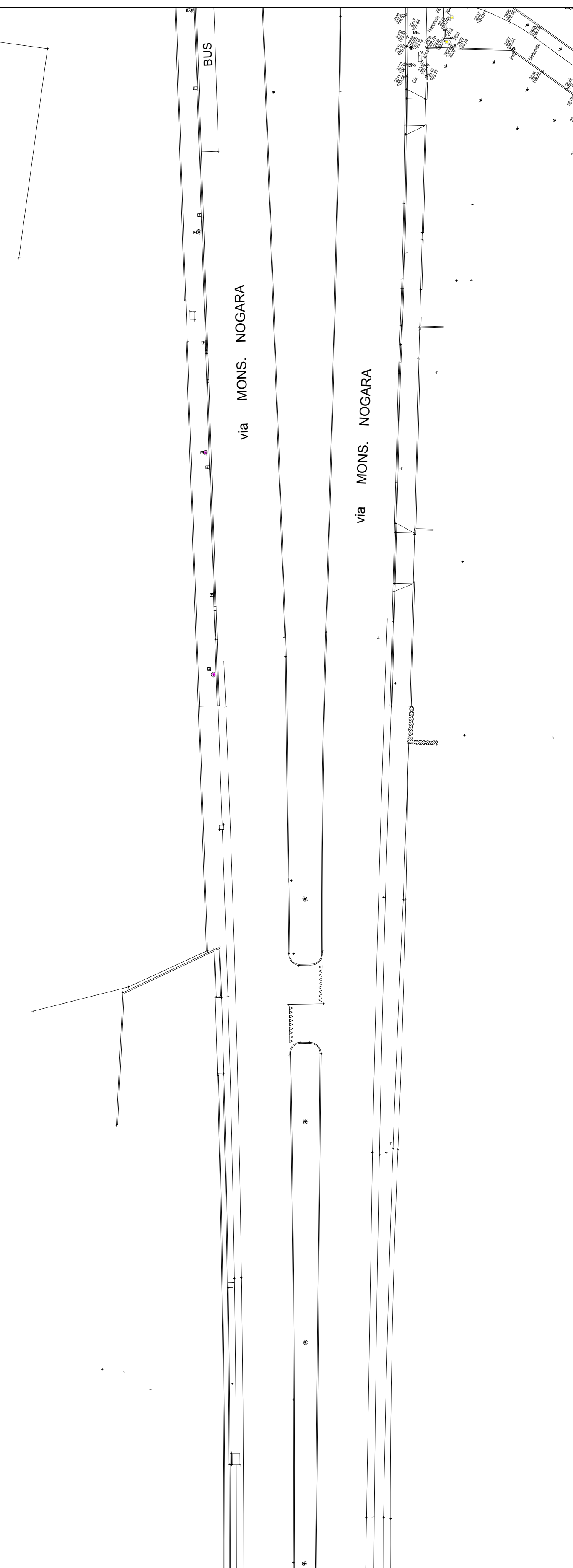
nr. disegno	Y:\Mappa_256_PAC_Ambito_ZSF_Udine_INTEGRAZIONI OTTOBRE	data	marzo 2013
revisioni	Rev. N° 2 del novembre 2013	N° pratica	259

Il Progettista  
 Ing. Andrea Craighero

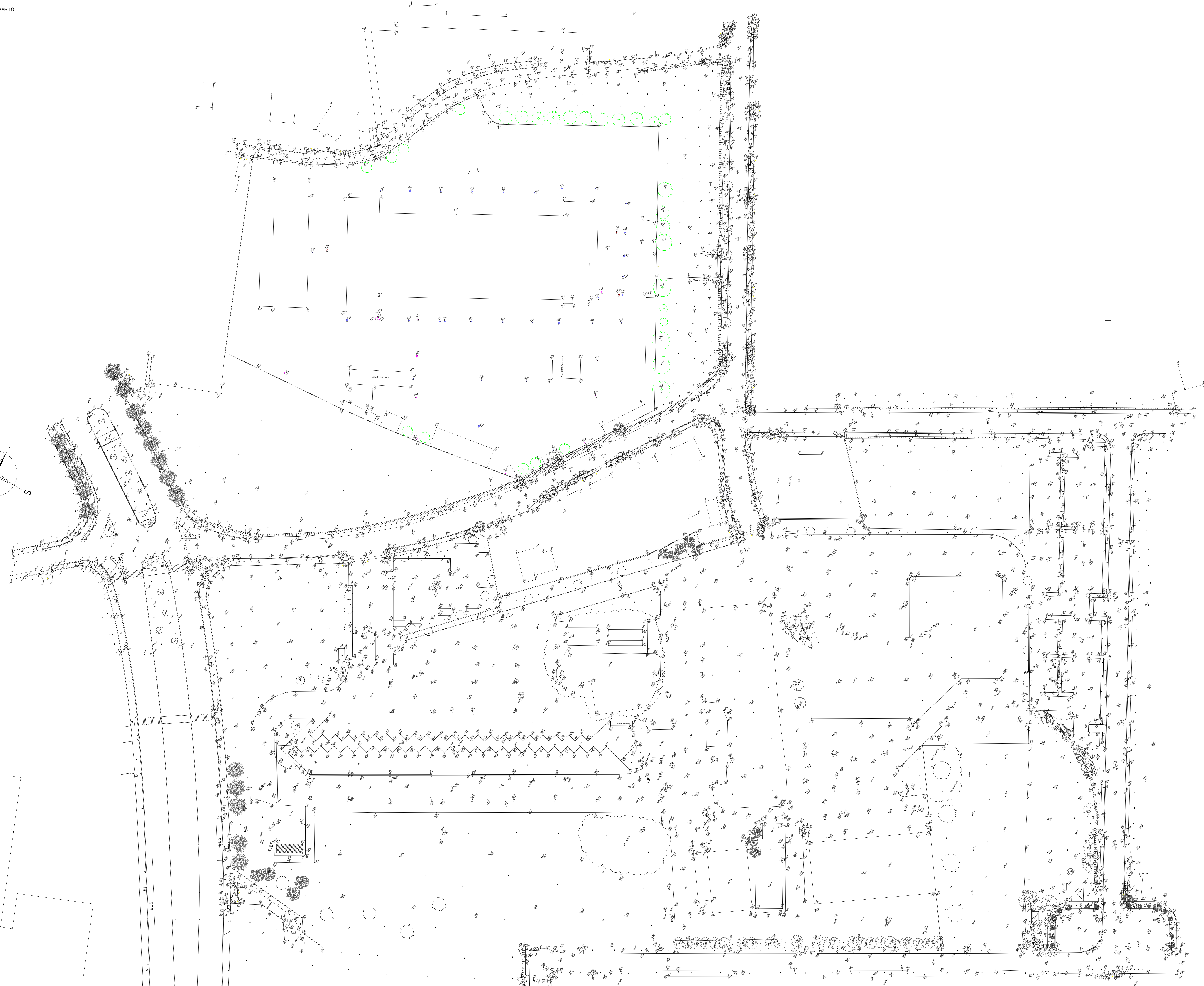
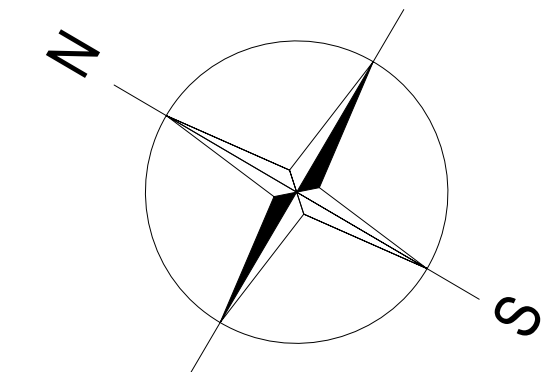
I committenti:

**GERUSSI M. & CRAIGHERO A.**  
 SOCIETÀ TRA PROFESSIONISTI

LEGENDA		
	1	Finestra figurata
	2	Finestra a tutto
	3	Colonna
	4	Colonna
	5	Colonna
	6	Colonna
	7	Colonna
	8	Colonna
	9	Colonna
	10	Colonna
	11	Colonna
	12	Colonna
	13	Colonna
	14	Colonna
	15	Colonna
	16	Colonna
	17	Colonna
	18	Colonna
	19	Colonna
	20	Colonna
	21	Colonna
	22	Colonna
	23	Colonna
	24	Colonna
	25	Colonna
	26	Colonna
	27	Colonna
	28	Colonna
	29	Colonna
	30	Colonna
	31	Colonna
	32	Colonna
	33	Colonna
	34	Colonna
	35	Colonna
	36	Colonna
	37	Colonna
	38	Colonna
	39	Colonna
	40	Colonna
	41	Colonna
	42	Colonna
	43	Colonna
	44	Colonna
	45	Colonna
	46	Colonna
	47	Colonna
	48	Colonna
	49	Colonna
	50	Colonna
	51	Colonna
	52	Colonna
	53	Colonna
	54	Colonna
	55	Colonna
	56	Colonna
	57	Colonna
	58	Colonna
	59	Colonna
	60	Colonna
	61	Colonna
	62	Colonna
	63	Colonna
	64	Colonna
	65	Colonna
	66	Colonna
	67	Colonna
	68	Colonna
	69	Colonna
	70	Colonna
	71	Colonna
	72	Colonna
	73	Colonna
	74	Colonna
	75	Colonna
	76	Colonna
	77	Colonna
	78	Colonna
	79	Colonna
	80	Colonna
	81	Colonna
	82	Colonna
	83	Colonna
	84	Colonna
	85	Colonna
	86	Colonna
	87	Colonna
	88	Colonna
	89	Colonna
	90	Colonna
	91	Colonna
	92	Colonna
	93	Colonna
	94	Colonna
	95	Colonna
	96	Colonna
	97	Colonna
	98	Colonna
	99	Colonna
	100	Colonna



PLANIMETRIA DI RILIEVO - INDIVIDUAZIONE DELL'ASSE V.LE MONS. NOGARA  
 scala 1:500



PLANIMETRIA DI RILIEVO - INDIVIDUAZIONE DELL'ASSE V.LE MONS. NOGARA  
 scala 1:500