

MAPPA DI COMUNITA' DEL ROIELLO DI PRADAMANO



MULINO DEL VICARIO



CHIESA di San GOTTARDO



LAVATOIO



FONTANA



MULINO di AGNÙL e ROSE




LAVATOIO



FILARI di NOCI



FILARI DI GELSI




TRACCIA VIA ROMANA



VILLA OTTELIO



EX LATTERIA



PRADAMANO CENTRO




MULINO GRION




VILLA GIACOMELLI



SCUOLA PRIMARIA




ATTRAV. FERROVIARIO




MULINO "SUPER ROJAM"




VILLA MUNER-DE GIUDICI




VILLA MERLO-DRAGONI



SEPOLCRO LONGOBARDO



LOVARIA CENTRO



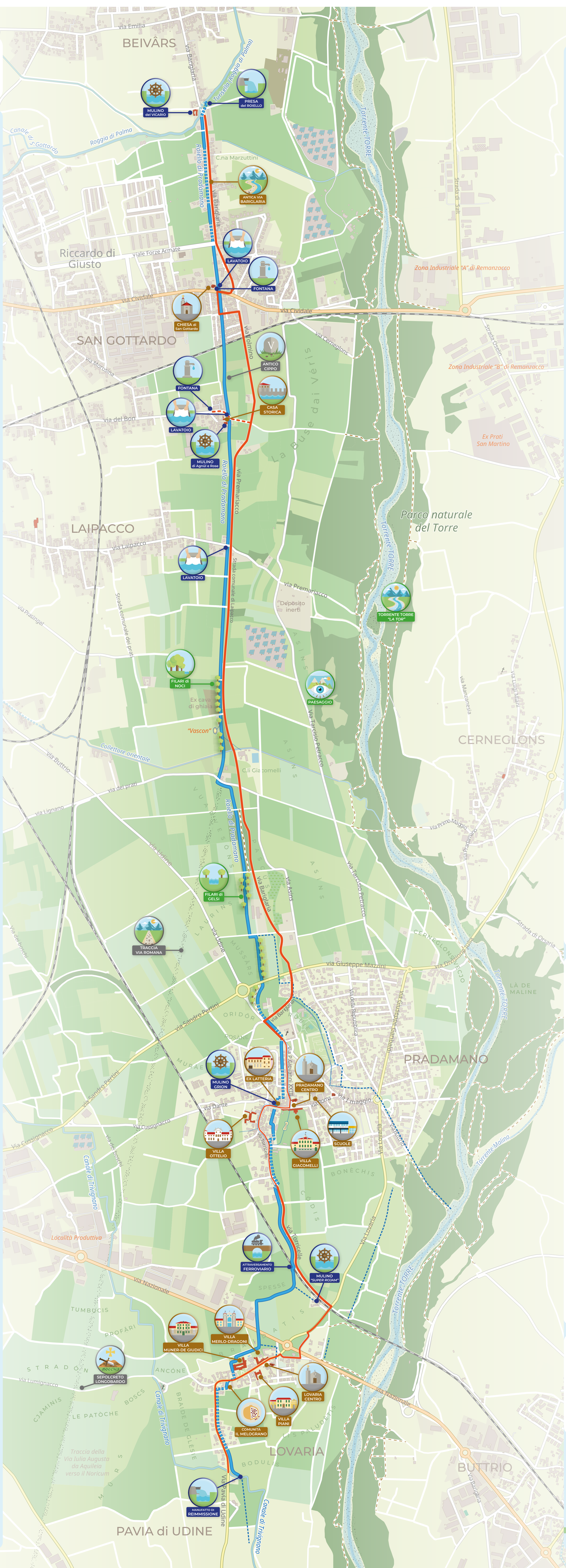
IL MELOGRANO ONLUS




VILLA PIANI



MANUF. di REIMMISSIONE



PRESA DEL ROIELLO



ANTICA VIA BARIGLARIA



LAVATOIO



FONTANA



ANTICO CIPPO



CASA STORICA




TORRENTE TORRE - LA TOR



PAESAGGIO


TEMATICHE



LE OPERE REALIZZATE SUL ROIELLO



IL VERDE E IL PAESAGGIO



LUOCHI E EDIFICI DI INTERESSE



RICERCHE STORICHE

LEGENDA



Roiello



Roiello intubato



Rami e tracce del Roiello dismessi



via Bariglaria (percorso ciclabile)



Collegamenti



Sentieri



Areale del Roiello di Pradamano



Area boschiva




Prati stabili



Impianti Fotovoltaici



Traccia strada romana (via Julia Augusta)



Edifici storici e di interesse



Ferrovia



Strade Statali



Strade Regionali



SITO WEB DEL CONTRATTO DI FIUME ROIELLO DI PRADAMANO

DA QUI PUOI ACCEDERE DIRETTAMENTE ALLA PAGINA INTERATTIVA DELLA MAPPA DI COMUNITA'



Un progetto del Comitato Amici del Roiello di Pradamano, nell'ambito del Programma d'Azione del CdF Roiello di Pradamano, AS 5 - OS 5.1 - A 5.1.1.

Realizzato nell'anno 2025 con finanziamento della Regione Autonoma Friuli Venezia Giulia, provvedimento n. 57288/GRFG del 28/11/2023.

Amici del Roiello di Pradamano

