

REGIONE AUTONOMA FRIULI-VENEZIA GIULIA

PROVINCIA DI UDINE

COMUNE DI UDINE



COMMITTENTE

Comune di Udine

Servizio Edilizia Privata e Pianificazione Territoriale

R.U.P. Dott. Raffaele DI LENA

P.E.B.A.

PIANO ELIMINAZIONE BARRIERE ARCHITETTONICHE DI UDINE-3° STRALCIO

07 SCHEDE DI SINTESI

Progettista incaricato

Arch. Claudia CARRARO

Via A. Malignani 3, Cervignano del Friuli (UD)

Mobile 347 7118171

PEO arch.claudiacarraro@gmail.com

PEC claudia.carraro@archiworldpec.it

Collaboratori

Arch. Gregorio GRASSO

Arch. Daiana PROTTO

Arch. Giulia SACILOTTO

Ottobre 2025

01

GODIA












| | | |
|---|---|--------------------------------|
| PEBA comune di udine > Godia | | |
| Data Rilievo 06 Ottobre 2025 <small>Ultimo aggiornamento scheda: 14 Ottobre 2025</small> | ID Rilevatore 0130 | ID Scheda SE 34501 |
| Via Liguria | | |
|  | Lunghezza percorso: | 1833,00 m |
| | Capoluogo/nome frazione: | -- |
| | Tipo di viabilità carrabile: | Una corsia per senso di marcia |
| | Pista ciclabile: | Nessuna |
| | Lato su cui insiste la pista ciclabile: | -- |
| | Interventi esterni al PEBA previsti nel breve periodo: | No |
| | Identificazione dei tratti di percorso compresi nella scheda di sintesi: Porzione di Via Liguria (compresa fra le intersezioni con Via Bariglaria e Via Genova) esaminata da ambo i lati. Porzione di Via Liguria riferita al civico n.197 esaminata da un lato. | |
| CRITICITÀ TOTALI: | COSTO TOTALE | |
| 195 | 383724 € | |

TABELLA DI VALUTAZIONE PRIORITÀ

| ELEMENTI DI VALUTAZIONE | QUANTITÀ | VALORE |
|---|----------|--------------|
| Biblioteca/centro culturale/civico sociale/auditorium | 1 | 3,50 |
| Area parcheggio/parcheggio di interscambio | 1 | 3,60 |
| Fermata Trasporto Pubblico | 3 | 11,52 |
| Commercio di quartiere (negozio, supermercato, bar, ristorante, edicola...) | 7 | 3,36 |
| SUB TOTALE | | |
| Priorità della Pubblica Amministrazione | Bassa | 3 |
| Segnalazioni dei cittadini | Media | 2,20 |
| TOTALE | | 24,18 |

| | | |
|---|------------------------------|------------------------------|
| PEBA comune di udine > Godia | | |
| Data Rilievo 06 Ottobre 2025 <small>Ultimo aggiornamento scheda: 14 Ottobre 2025</small> | ID Rilevatore 0130 | ID Scheda SE 34501 |
| Via Liguria | | |

CRITICITÀ PIÙ RILEVANTI

| | | | | |
|---|------------------|---|---------------------------------|---|
|  | LIV. 2 | E 00FF5-00133 Ripiano orizzontale - Larghezza Via Liguria 280-276, Udine | Costo stimato 8310 € |  |
| DESC. STATO DI FATTO | | | | |
| DESC. PROGETTO | | | | |
|  | LIV. 1 | E 00FF5-00144 Altezza Via Liguria 250, Udine | Costo stimato 16524 € |  |
| DESC. STATO DI FATTO | | | | |
| DESC. PROGETTO | | | | |
|  | LIV. 3 | E 00FF5-00005 Arredo attività commerciale Via Liguria 197, Udine | Costo stimato 182 € |  |
| DESC. STATO DI FATTO | | | | |
| DESC. PROGETTO | | | | |
|  | LIV. 1 | E 00FF5-00022 Segnale acustico assente/insufficiente Via Liguria 201, Udine | Costo stimato 1958 € |  |
| DESC. STATO DI FATTO | | | | |
| DESC. PROGETTO | | | | |
|  | LIV. 3 | E 00FF5-00052 Palo segnaletica Via Liguria 229, Udine | Costo stimato 182 € |  |
| DESC. STATO DI FATTO | | | | |
| DESC. PROGETTO | | | | |

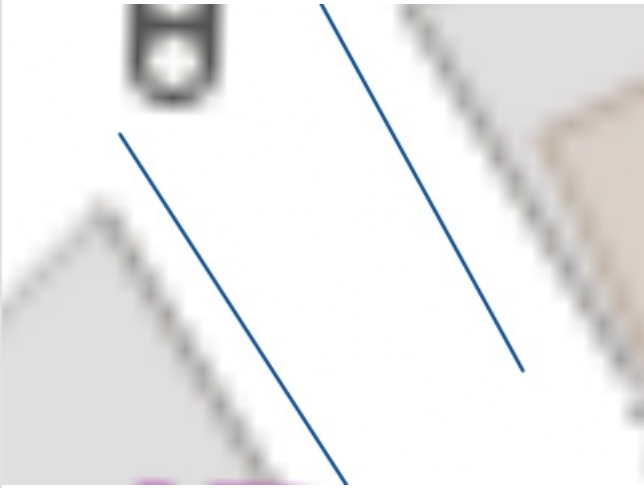










| | | |
|---|---|--------------------------------|
| PEBA comune di udine > Godia | | |
| Data Rilievo 06 Ottobre 2025 <small>Ultimo aggiornamento scheda: 13 Ottobre 2025</small> | ID Rilevatore 0130 | ID Scheda SE 34559 |
| Via Bariglaria | | |
|  | Lunghezza percorso: | 20,00 m |
| | Capoluogo/nome frazione: | Godia |
| | Tipo di viabilità carrabile: | Una corsia per senso di marcia |
| | Pista ciclabile: | Nessuna |
| | Lato su cui insiste la pista ciclabile: | -- |
| | Interventi esterni al PEBA previsti nel breve periodo: | No |
| | Identificazione dei tratti di percorso compresi nella scheda di sintesi: Porzione di Via Bariglaria (direzione sud-incrocio di via Bariglaria, Via Liguria e Via Cividina, in corrispondenza dell'attraversamento pedonale) esaminato da ambo i lati. | |
| CRITICITÀ TOTALI: | COSTO TOTALE | |
| 11 | 8389 € | |

TABELLA DI VALUTAZIONE PRIORITÀ

| ELEMENTI DI VALUTAZIONE | QUANTITÀ | VALORE |
|---|----------|-------------|
| SUB TOTALE | | |
| Priorità della Pubblica Amministrazione | Bassa | 3 |
| Segnalazioni dei cittadini | Media | 0,00 |
| TOTALE | | 0,00 |

| | | |
|---|------------------------------|------------------------------|
| PEBA comune di udine > Godia | | |
| Data Rilievo 06 Ottobre 2025 <small>Ultimo aggiornamento scheda: 13 Ottobre 2025</small> | ID Rilevatore 0130 | ID Scheda SE 34559 |
| Via Bariglaria | | |

CRITICITÀ PIÙ RILEVANTI

| | | | | |
|---|------------------|--|--------------------------------|---|
|  | LIV. 3 | E 00FF5-01689 Impianto semaforico Via Bariglaria 406, Udine | Costo stimato 573 € |  |
| DESC. STATO DI FATTO | | | | |
| DESC. PROGETTO | | | | |
|  | LIV. 2 | E 00FF5-00014 Assenza contrasto cromatico Via Bariglaria 406, Udine | Costo stimato 90 € |  |
| DESC. STATO DI FATTO | | | | |
| DESC. PROGETTO | | | | |
|  | LIV. 3 | E 00FF5-00017 Palo segnaletica Via Bariglaria 357, Udine | Costo stimato 182 € |  |
| DESC. STATO DI FATTO | | | | |
| DESC. PROGETTO | | | | |
|  | LIV. 3 | E 00FF5-01686 Segnale acustico assente/insufficiente Via Bariglaria 406, Udine | Costo stimato 1958 € |  |
| DESC. STATO DI FATTO | | | | |
| DESC. PROGETTO | | | | |
|  | LIV. 1 | E 00FF5-00012 Non coerente o interrotta Via Bariglaria 406, Udine | Costo stimato 140 € |  |
| DESC. STATO DI FATTO | | | | |
| DESC. PROGETTO | | | | |












| | | |
|--|--|--------------------------------|
| PEBA comune di udine > Godia | | |
| Data Rilievo 06 Ottobre 2025 <small>Ultimo aggiornamento scheda: 13 Ottobre 2025</small> | ID Rilevatore 0130 | ID Scheda SE 34563 |
| Via Genova | | |
|  | Lunghezza percorso: | 177,00 m |
| | Capoluogo/nome frazione: | Godia |
| | Tipo di viabilità carrabile: | Una corsia per senso di marcia |
| | Pista ciclabile: | Nessuna |
| | Lato su cui insiste la pista ciclabile: | -- |
| | Interventi esterni al PEBA previsti nel breve periodo: | No |
| Identificazione dei tratti di percorso compresi nella scheda di sintesi: Porzione di Via Genova (dall'incrocio est tra Via Genova a Via Liguria, fino al Mulino) esaminato da ambo i lati | | |
| CRITICITÀ TOTALI: | COSTO TOTALE | |
| 21 | 39988 € | |

TABELLA DI VALUTAZIONE PRIORITÀ

| ELEMENTI DI VALUTAZIONE | QUANTITÀ | VALORE |
|---|----------|-------------|
| Edificio di culto, cimitero... | 1 | 3,50 |
| Ufficio postale, ufficio informazioni turistiche | 1 | 2,80 |
| Commercio di quartiere (negozio, supermercato, bar, ristorante, edicola...) | 1 | 2,40 |
| SUB TOTALE | | |
| Priorità della Pubblica Amministrazione | Bassa | 3 |
| Segnalazioni dei cittadini | Media | 0,87 |
| TOTALE | | 9,57 |

| | | |
|---|------------------------------|------------------------------|
| PEBA comune di udine > Godia | | |
| Data Rilievo 06 Ottobre 2025 <small>Ultimo aggiornamento scheda: 13 Ottobre 2025</small> | ID Rilevatore 0130 | ID Scheda SE 34563 |
| Via Genova | | |

CRITICITÀ PIÙ RILEVANTI

| | | | | |
|---|------------------|--|---------------------------------|---|
|  | LIV. 1 | E 00FF5-00119 Ripiano orizzontale - Assenza Via Genova 48, Udine | Costo stimato 26513 € |  |
| DESC. STATO DI FATTO | | | | |
| DESC. PROGETTO | | | | |
|  | LIV. 2 | E 00FF5-00177 Pendenza longitudinale Via Genova 1, Udine | Costo stimato 1186 € |  |
| DESC. STATO DI FATTO | | | | |
| DESC. PROGETTO | | | | |
|  | LIV. 3 | E 00FF5-00187 Palo segnaletica Via Genova 2, Udine | Costo stimato 182 € |  |
| DESC. STATO DI FATTO | | | | |
| DESC. PROGETTO | | | | |
|  | LIV. 3 | E 00FF5-00169 Maglia attraversabile da sfera di 2 cm Via Genova 5, Udine | Costo stimato 235 € |  |
| DESC. STATO DI FATTO | | | | |
| DESC. PROGETTO | | | | |
|  | LIV. 3 | E 00FF5-00186 Palo luce Via Genova 2, Udine | Costo stimato 573 € |  |
| DESC. STATO DI FATTO | | | | |
| DESC. PROGETTO | | | | |

02

BEIVARS












| | | |
|--|---|--------------------------------|
| PEBA comune di udine > Beivars | | |
| Data Rilievo 06 Ottobre 2025 Ultimo aggiornamento scheda: 14 Ottobre 2025 | ID Rilevatore 0130 | ID Scheda SE 34577 |
| Via Bariglaria | | |
|  | Lunghezza percorso: | 1154,00 m |
| | Capoluogo/nome frazione: | Beivars |
| | Tipo di viabilità carrabile: | Una corsia per senso di marcia |
| | Pista ciclabile: | Sì su un lato |
| | Lato su cui insiste la pista ciclabile: | Est |
| | Interventi esterni al PEBA previsti nel breve periodo: | No |
| | Identificazione dei tratti di percorso compresi nella scheda di sintesi: Porzione di Via Bariglaria (da civico n. 266/269 a civico n. 197) esaminata da ambo i lati. | |
| CRITICITÀ TOTALI: | COSTO TOTALE | |
| 121 | 226266 € | |

TABELLA DI VALUTAZIONE PRIORITÀ

| ELEMENTI DI VALUTAZIONE | QUANTITÀ | VALORE |
|---|----------|--------------|
| Farmacia/parafarmacia | 1 | 5,00 |
| Altro | 2 | 1,50 |
| Percorso pedonale rilevante (anche ciclo-pedonale: pedibus, percorso della salute...) | 1 | 7,20 |
| Fermata Trasporto Pubblico | 4 | 12,24 |
| Commercio di quartiere (negozio, supermercato, bar, ristorante, edicola...) | 6 | 3,36 |
| SUB TOTALE | | |
| Priorità della Pubblica Amministrazione | Alta | 1 |
| Segnalazioni dei cittadini | Bassa | 0,00 |
| TOTALE | | 35,16 |

| | | |
|---|------------------------------|------------------------------|
| PEBA comune di udine > Beivars | | |
| Data Rilievo 06 Ottobre 2025 <small>Ultimo aggiornamento scheda: 14 Ottobre 2025</small> | ID Rilevatore 0130 | ID Scheda SE 34577 |
| Via Bariglaria | | |

CRITICITÀ PIÙ RILEVANTI

| | | | | |
|---|------------------|--|--------------------------------|---|
|  | LIV. 3 | E 00FF5-00240 Palo luce Via Bariglaria 248, Udine | Costo stimato 573 € |  |
| DESC. STATO DI FATTO | | | | |
| DESC. PROGETTO | | | | |
|  | LIV. 3 | E 00FF5-00299 Palo segnaletica Via Bariglaria 204, Udine | Costo stimato 182 € |  |
| DESC. STATO DI FATTO | | | | |
| DESC. PROGETTO | | | | |
|  | LIV. 1 | E 00FF5-00327 Segnale acustico assente/insufficiente Via Bariglaria 239, Udine | Costo stimato 1958 € |  |
| DESC. STATO DI FATTO | | | | |
| DESC. PROGETTO | | | | |
|  | LIV. 1 | E 00FF5-00229 Ripiano orizzontale - Assenza Via Bariglaria 266-236, Udine | Costo stimato 5311 € |  |
| DESC. STATO DI FATTO | | | | |
| DESC. PROGETTO | | | | |
|  | LIV. 2 | E 00FF5-00277 Assenza contrasto cromatico Via Bariglaria 214, Udine | Costo stimato 71 € |  |
| DESC. STATO DI FATTO | | | | |
| DESC. PROGETTO | | | | |












| | | |
|---|---|--------------------------------|
| PEBA comune di udine > Beivars | | |
| Data Rilievo 06 Ottobre 2025 <small>Ultimo aggiornamento scheda: 13 Ottobre 2025</small> | ID Rilevatore 0130 | ID Scheda SE 34585 |
| Via Bologna | | |
|  | Lunghezza percorso: | 373,00 m |
| | Capoluogo/nome frazione: | Beivars |
| | Tipo di viabilità carrabile: | Una corsia per senso di marcia |
| | Pista ciclabile: | Nessuna |
| | Lato su cui insiste la pista ciclabile: | -- |
| | Interventi esterni al PEBA previsti nel breve periodo: | No |
| | Identificazione dei tratti di percorso compresi nella scheda di sintesi: Porzione di Via Bologna (da intersezione con Via Bariglaria fino al piazzale della Chiesa, circondando la rotatoria secondo gli attraversamenti pedonali) esaminata da ambo i lati. | |
| CRITICITÀ TOTALI: | COSTO TOTALE | |
| 49 | 41980 € | |

TABELLA DI VALUTAZIONE PRIORITÀ

| ELEMENTI DI VALUTAZIONE | QUANTITÀ | VALORE |
|---|----------|--------------|
| Edificio di culto, cimitero... | 1 | 3,50 |
| Area parcheggio/parcheggio di interscambio | 1 | 3,60 |
| Impianto sportivo con spazi dedicati agli spettatori (stadio, palazzetto dello sport, palestra comunale, piscina comunale...) | 1 | 4,20 |
| SUB TOTALE | | |
| Priorità della Pubblica Amministrazione | Alta | 1 |
| Segnalazioni dei cittadini | Bassa | 0,00 |
| TOTALE | | 13,56 |

| | | |
|---|------------------------------|------------------------------|
| PEBA comune di udine > Beivars | | |
| Data Rilievo 06 Ottobre 2025 <small>Ultimo aggiornamento scheda: 13 Ottobre 2025</small> | ID Rilevatore 0130 | ID Scheda SE 34585 |
| Via Bologna | | |

CRITICITÀ PIÙ RILEVANTI

| | | | | |
|---|------------------|---|--------------------------------|---|
|  | LIV. 3 | E 00FF5-00367 Maglia attraversabile da sfera di 2 cm Via Bologna 9, Udine | Costo stimato 1662 € |  |
| DESC. STATO DI FATTO | | | | |
| DESC. PROGETTO | | | | |
|  | LIV. 1 | E 00FF5-00354 Vegetazione Via Bologna 21, Udine | Costo stimato 109 € |  |
| DESC. STATO DI FATTO | | | | |
| DESC. PROGETTO | | | | |
|  | LIV. 2 | E 00FF5-00360 Assenza contrasto cromatico Via Bologna 21, Udine | Costo stimato 44 € |  |
| DESC. STATO DI FATTO | | | | |
| DESC. PROGETTO | | | | |
|  | LIV. 3 | E 00FF5-00373 Palo segnaletica Via Bologna 17, Udine | Costo stimato 182 € |  |
| DESC. STATO DI FATTO | | | | |
| DESC. PROGETTO | | | | |
|  | LIV. 3 | E 00FF5-00394 Vegetazione Via Bologna 12-11, Udine | Costo stimato 569 € |  |
| DESC. STATO DI FATTO | | | | |
| DESC. PROGETTO | | | | |

03

PADERNO










| | | |
|---|--|--------------------------------|
| PEBA comune di udine > Paderno | | |
| Data Rilievo 06 Ottobre 2025 <small>Ultimo aggiornamento scheda: 13 Ottobre 2025</small> | ID Rilevatore 0130 | ID Scheda SE 34593 |
| Via Alba | | |
|  | Lunghezza percorso: | 192,00 m |
| | Capoluogo/nome frazione: | Paderno |
| | Tipo di viabilità carrabile: | Una corsia per senso di marcia |
| | Pista ciclabile: | Nessuna |
| | Lato su cui insiste la pista ciclabile: | -- |
| | Interventi esterni al PEBA previsti nel breve periodo: | No |
| | Identificazione dei tratti di percorso compresi nella scheda di sintesi: Porzione di Via Alba (da scuola dell'infanzia "Cocolar" fino al Piazzale Emanuele Chiavola e porzione che conduce all'attraversamento sul lato nord della rotatoria) esaminata da ambo i lati. | |
| CRITICITÀ TOTALI: | COSTO TOTALE | |
| 15 | 16705 € | |

TABELLA DI VALUTAZIONE PRIORITÀ

| ELEMENTI DI VALUTAZIONE | QUANTITÀ | VALORE |
|---|----------|-------------|
| Asilo nido/scuola dell'infanzia | 1 | 5,50 |
| SUB TOTALE | | |
| Priorità della Pubblica Amministrazione | Alta | 1 |
| Segnalazioni dei cittadini | Bassa | 0,00 |
| TOTALE | | 6,60 |

| | | |
|---|------------------------------|------------------------------|
| PEBA comune di udine > Paderno | | |
| Data Rilievo 06 Ottobre 2025 <small>Ultimo aggiornamento scheda: 13 Ottobre 2025</small> | ID Rilevatore 0130 | ID Scheda SE 34593 |
| Via Alba | | |

CRITICITÀ PIÙ RILEVANTI

| | | | | |
|---|------------------|--|--------------------------------|---|
|  | LIV. 2 | E 00FF5-00400 Assenza contrasto cromatico Via Alba 27, Udine | Costo stimato 1326 € |  |
| DESC. STATO DI FATTO | | | | |
| DESC. PROGETTO | | | | |
|  | LIV. 1 | E 00FF5-00645 Non coerente o interrotta Via Alba 34, Udine | Costo stimato 618 € |  |
| DESC. STATO DI FATTO | | | | |
| DESC. PROGETTO | | | | |
|  | LIV. 2 | E 00FF5-00402 Pendenza longitudinale Via Alba 27, Udine | Costo stimato 852 € |  |
| DESC. STATO DI FATTO | | | | |
| DESC. PROGETTO | | | | |
|  | LIV. 3 | E 00FF5-00404 Palo segnaletica Via Alba 27, Udine | Costo stimato 182 € |  |
| DESC. STATO DI FATTO | | | | |
| DESC. PROGETTO | | | | |










| | | |
|---|--|--------------------------------|
| PEBA comune di udine > Paderno | | |
| Data Rilievo 06 Ottobre 2025 <small>Ultimo aggiornamento scheda: 14 Ottobre 2025</small> | ID Rilevatore 0130 | ID Scheda SE 34596 |
| Via Torino | | |
|  | Lunghezza percorso: | 1488,00 m |
| | Capoluogo/nome frazione: | Paderno |
| | Tipo di viabilità carrabile: | Una corsia per senso di marcia |
| | Pista ciclabile: | Sì su un lato |
| | Lato su cui insiste la pista ciclabile: | Sud |
| | Interventi esterni al PEBA previsti nel breve periodo: | No |
| | Identificazione dei tratti di percorso compresi nella scheda di sintesi: Porzione di Via Torino (da Piazzale Emanuele Chiavola a Piazza Paderno) esaminata su ambo i lati. | |
| CRITICITÀ TOTALI: | COSTO TOTALE | |
| 123 | 273701 € | |

TABELLA DI VALUTAZIONE PRIORITÀ

| ELEMENTI DI VALUTAZIONE | QUANTITÀ | VALORE |
|---|----------|--------------|
| Polo di servizi sanitari e assistenziali (centro diurno, centro residenziale, RSA, consultorio, ambulatorio...) | 1 | 3,00 |
| Municipio, sala consiliare, ufficio anagrafe, ufficio servizi sociali (anche di ambito), ufficio protocollo | 1 | 2,80 |
| Area parcheggio/parcheggio di interscambio | 1 | 3,60 |
| Percorso pedonale rilevante (anche ciclo-pedonale: pedibus, percorso della salute...) | 1 | 7,20 |
| Fermata Trasporto Pubblico | 2 | 10,80 |
| Impianto sportivo con spazi dedicati agli spettatori (stadio, palazzetto dello sport, palestra comunale, piscina comunale...) | 1 | 4,20 |
| Altro | 1 | 0,70 |
| Commercio di quartiere (negozio, supermercato, bar, ristorante, edicola...) | 7 | 3,36 |
| SUB TOTALE | | |
| Priorità della Pubblica Amministrazione | Alta | 1 |
| Segnalazioni dei cittadini | Bassa | 0,00 |
| TOTALE | | 42,79 |

| | | |
|---|------------------------------|------------------------------|
| PEBA comune di udine > Paderno | | |
| Data Rilievo 06 Ottobre 2025 <small>Ultimo aggiornamento scheda: 14 Ottobre 2025</small> | ID Rilevatore 0130 | ID Scheda SE 34596 |
| Via Torino | | |

CRITICITÀ PIÙ RILEVANTI

| | | | | |
|---|------------------|--|--------------------------------|---|
|  | LIV. 3 | E 00FF5-00418 Palo segnaletica Via Torino 102, Udine | Costo stimato 182 € |  |
| DESC. STATO DI FATTO | | | | |
| DESC. PROGETTO | | | | |
|  | LIV. 2 | E 00FF5-00594 Assenza contrasto cromatico Via Torino 47, Udine | Costo stimato 63 € |  |
| DESC. STATO DI FATTO | | | | |
| DESC. PROGETTO | | | | |
|  | LIV. 2 | E 00FF5-00452 Assenza contrasto cromatico Via Torino 44, Udine | Costo stimato 64 € |  |
| DESC. STATO DI FATTO | | | | |
| DESC. PROGETTO | | | | |
|  | LIV. 1 | E 00FF5-00587 Larghezza Via Torino 41, Udine | Costo stimato 4272 € |  |
| DESC. STATO DI FATTO | | | | |
| DESC. PROGETTO | | | | |

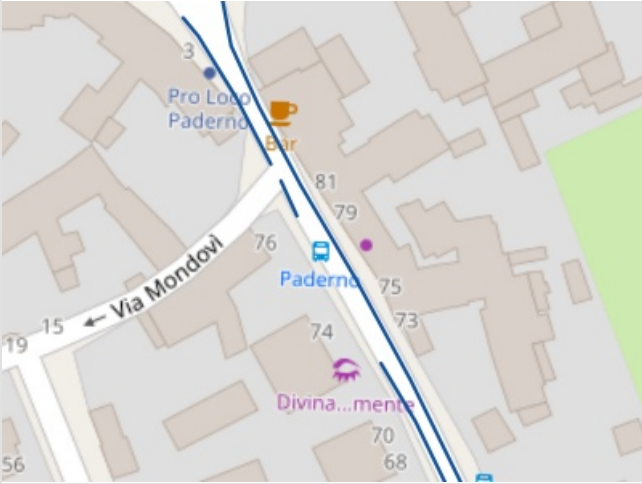










| | | |
|---|--|--------------------------------|
| PEBA comune di udine > Paderno | | |
| Data Rilievo 06 Ottobre 2025 <small>Ultimo aggiornamento scheda: 13 Ottobre 2025</small> | ID Rilevatore 0130 | ID Scheda SE 34604 |
| Via Alessandria | | |
|  | Lunghezza percorso: | 181,00 m |
| | Capoluogo/nome frazione: | Paderno |
| | Tipo di viabilità carrabile: | Una corsia per senso di marcia |
| | Pista ciclabile: | Nessuna |
| | Lato su cui insiste la pista ciclabile: | -- |
| | Interventi esterni al PEBA previsti nel breve periodo: | Sì |
| | Identificazione dei tratti di percorso compresi nella scheda di sintesi: Porzione di Via Alessandria (da Piazza Paderno al civico n. 68) esaminata da ambo i lati. | |
| CRITICITÀ TOTALI: | COSTO TOTALE | |
| 17 | 44380 € | |

TABELLA DI VALUTAZIONE PRIORITÀ

| ELEMENTI DI VALUTAZIONE | QUANTITÀ | VALORE |
|---|----------|--------------|
| Biblioteca/centro culturale/civico sociale/auditorium | 1 | 3,50 |
| Fermata Trasporto Pubblico | 2 | 10,80 |
| Commercio di quartiere (negozio, supermercato, bar, ristorante, edicola...) | 2 | 2,40 |
| SUB TOTALE | | |
| Priorità della Pubblica Amministrazione | Alta | 1 |
| Segnalazioni dei cittadini | Bassa | 0,00 |
| TOTALE | | 20,04 |

| | | |
|---|------------------------------|------------------------------|
| PEBA comune di udine > Paderno | | |
| Data Rilievo 06 Ottobre 2025 <small>Ultimo aggiornamento scheda: 13 Ottobre 2025</small> | ID Rilevatore 0130 | ID Scheda SE 34604 |
| Via Alessandria | | |

CRITICITÀ PIÙ RILEVANTI

| | | | | |
|---|------------------|---|---------------------------------|---|
|  | LIV. 1 | E 00FF5-00552 Sconnessioni Via Alessandria 76, Udine | Costo stimato 584 € |  |
| DESC. STATO DI FATTO | | | | |
| DESC. PROGETTO | | | | |
|  | LIV. 3 | E 00FF5-00546 Inadeguato Via Alessandria, Udine | Costo stimato 4653 € |  |
| DESC. STATO DI FATTO | | | | |
| DESC. PROGETTO | | | | |
|  | LIV. 2 | E 00FF5-00554 Assenza protezione agenti atmosferici Via Alessandria 65, Udine | Costo stimato 11015 € |  |
| DESC. STATO DI FATTO | | | | |
| DESC. PROGETTO | | | | |
|  | LIV. 1 | E 00FF5-00560 Larghezza Via Alessandria 85, Udine | Costo stimato 1954 € |  |
| DESC. STATO DI FATTO | | | | |
| DESC. PROGETTO | | | | |
|  | LIV. 3 | E 00FF5-00562 Palo segnaletica Via Alessandria 87, Udine | Costo stimato 182 € |  |
| DESC. STATO DI FATTO | | | | |
| DESC. PROGETTO | | | | |










| | | |
|--|--|--------------------------------|
| PEBA comune di udine > Paderno | | |
| Data Rilievo 06 Ottobre 2025 <small>Ultimo aggiornamento scheda: 06 Ottobre 2025</small> | ID Rilevatore 0130 | ID Scheda SE 34611 |
| Via Piemonte | | |
|  | Lunghezza percorso: | 323,00 m |
| | Capoluogo/nome frazione: | Paderno |
| | Tipo di viabilità carrabile: | Una corsia per senso di marcia |
| | Pista ciclabile: | Nessuna |
| | Lato su cui insiste la pista ciclabile: | -- |
| | Interventi esterni al PEBA previsti nel breve periodo: | No |
| Identificazione dei tratti di percorso compresi nella scheda di sintesi: Porzione di Via Piemonte (da Piazza Paderno a intersezione con Via Tricesimo) esaminata da ambo i lati. | | |
| CRITICITÀ TOTALI: | COSTO TOTALE | |
| 33 | 76433 € | |

TABELLA DI VALUTAZIONE PRIORITÀ

| ELEMENTI DI VALUTAZIONE | QUANTITÀ | VALORE |
|---|----------|--------------|
| Ambulatorio di medico di medicina generale/pediatra di libera scelta | 1 | 2,00 |
| Altro | 1 | 1,00 |
| Biblioteca/centro culturale/civico sociale/auditorium | 1 | 3,50 |
| Area parcheggio/parcheggio di interscambio | 1 | 3,60 |
| Commercio di quartiere (negozio, supermercato, bar, ristorante, edicola...) | 2 | 2,40 |
| SUB TOTALE | | |
| Priorità della Pubblica Amministrazione | Alta | 1 |
| Segnalazioni dei cittadini | Bassa | 0,00 |
| TOTALE | | 15,00 |

| | | |
|---|------------------------------|------------------------------|
| PEBA comune di udine > Paderno | | |
| Data Rilievo 06 Ottobre 2025 <small>Ultimo aggiornamento scheda: 06 Ottobre 2025</small> | ID Rilevatore 0130 | ID Scheda SE 34611 |
| Via Piemonte | | |

CRITICITÀ PIÙ RILEVANTI

| | | | | |
|---|------------------|--|---------------------------------|---|
|  | LIV. 1 | E 00FF5-00527 Ripiano orizzontale - Larghezza Via Piemonte 45, Udine | Costo stimato 2671 € |  |
| DESC. STATO DI FATTO | | | | |
| DESC. PROGETTO | | | | |
|  | LIV. 1 | E 00FF5-00524 Assenza Via Piemonte 62, Udine | Costo stimato 4096 € |  |
| DESC. STATO DI FATTO | | | | |
| DESC. PROGETTO | | | | |
|  | LIV. 3 | E 00FF5-00516 Palo segnaletica Via Piemonte 80, Udine | Costo stimato 182 € |  |
| DESC. STATO DI FATTO | | | | |
| DESC. PROGETTO | | | | |
|  | LIV. 1 | E 00FF5-00530 Sconnessioni Via Piemonte 51-59, Udine | Costo stimato 10800 € |  |
| DESC. STATO DI FATTO | | | | |
| DESC. PROGETTO | | | | |








| | | |
|--|--|--------------------------------|
| PEBA comune di udine > Paderno | | |
| Data Rilievo 06 Ottobre 2025 <small>Ultimo aggiornamento scheda: 20 Ottobre 2025</small> | ID Rilevatore 0130 | ID Scheda SE 34613 |
| Via Asti | | |
|  | Lunghezza percorso: | 95,00 m |
| | Capoluogo/nome frazione: | Paderno |
| | Tipo di viabilità carrabile: | Una corsia per senso di marcia |
| | Pista ciclabile: | Nessuna |
| | Lato su cui insiste la pista ciclabile: | -- |
| | Interventi esterni al PEBA previsti nel breve periodo: | No |
| Identificazione dei tratti di percorso compresi nella scheda di sintesi: Intera Via Asti esaminata da ambo i lati. | | |
| CRITICITÀ TOTALI: | COSTO TOTALE | |
| 19 | 15254 € | |

TABELLA DI VALUTAZIONE PRIORITÀ

| ELEMENTI DI VALUTAZIONE | QUANTITÀ | VALORE |
|---|----------|-------------|
| Area parcheggio/parcheggio di interscambio | 1 | 3,60 |
| Impianto per la sola pratica sportiva (campo da calcio, da tennis...) | 1 | 1,40 |
| SUB TOTALE | | |
| Priorità della Pubblica Amministrazione | Alta | 1 |
| Segnalazioni dei cittadini | Bassa | 0,00 |
| TOTALE | | 6,00 |

| | | |
|---|------------------------------|------------------------------|
| PEBA comune di udine > Paderno | | |
| Data Rilievo 06 Ottobre 2025 <small>Ultimo aggiornamento scheda: 20 Ottobre 2025</small> | ID Rilevatore 0130 | ID Scheda SE 34613 |
| Via Asti | | |

CRITICITÀ PIÙ RILEVANTI

| | | | | |
|--|------------------|--|-------------------------------|--|
|  | LIV. 1 | E 00FF5-00488 Assenza contrasto cromatico Via Asti 1, Udine | Costo stimato 71 € |  |
| DESC. STATO DI FATTO | | | | |
| DESC. PROGETTO | | | | |
|  | LIV. 1 | E 00FF5-00491 Assenza di collegamento al percorso pedonale Via Asti 1, Udine | Costo stimato 965 € |  |
| DESC. STATO DI FATTO | | | | |
| DESC. PROGETTO | | | | |
|  | LIV. 3 | E 00FF5-00497 Palo segnaletica Via Asti 1, Udine | Costo stimato 182 € |  |
| DESC. STATO DI FATTO | | | | |
| DESC. PROGETTO | | | | |








| | | |
|---|---|------------------------------|
| PEBA comune di udine > Paderno | | |
| Data Rilievo 06 Ottobre 2025 <small>Ultimo aggiornamento scheda: 14 Ottobre 2025</small> | ID Rilevatore 0130 | ID Scheda SE 34619 |
| Pizzale Emanuele Chiavola | | |
|  | Lunghezza percorso: | 129,00 m |
| | Capoluogo/nome frazione: | Paderno |
| | Tipo di viabilità carrabile: | Senso unico |
| | Pista ciclabile: | Sì su un lato |
| | Lato su cui insiste la pista ciclabile: | Sud |
| | Interventi esterni al PEBA previsti nel breve periodo: | No |
| | Identificazione dei tratti di percorso compresi nella scheda di sintesi: Porzione pedonale di Piazzale Emanuele Chiavola esaminata da un lato. | |
| CRITICITÀ TOTALI: | COSTO TOTALE | |
| 8 | 3965 € | |

TABELLA DI VALUTAZIONE PRIORITÀ

| ELEMENTI DI VALUTAZIONE | QUANTITÀ | VALORE |
|--|----------|-------------|
| Area parcheggio/parcheggio di interscambio | 1 | 3,60 |
| SUB TOTALE | | |
| Priorità della Pubblica Amministrazione | Alta | 1 |
| Segnalazioni dei cittadini | Bassa | 0,00 |
| TOTALE | | 4,32 |

| | | |
|---|------------------------------|------------------------------|
| PEBA comune di udine > Paderno | | |
| Data Rilievo 06 Ottobre 2025 <small>Ultimo aggiornamento scheda: 14 Ottobre 2025</small> | ID Rilevatore 0130 | ID Scheda SE 34619 |
| Piazzale Emanuele Chiavola | | |

CRITICITÀ PIÙ RILEVANTI

| | | | | |
|--|------------------|---|--------------------------------|--|
|  | LIV. 3 | E 00FF5-00411 Palo segnaletica Piazzale Emanuele Chiavola 97, Udine | Costo stimato 182 € |  |
| DESC. STATO DI FATTO | | | | |
| DESC. PROGETTO | | | | |
|  | LIV. 2 | E 00FF5-00637 Interazione con ciclabilità Piazzale Emanuele Chiavola, Udine | Costo stimato 168 € |  |
| DESC. STATO DI FATTO | | | | |
| DESC. PROGETTO | | | | |
|  | LIV. 2 | E 00FF5-00412 Assenza Piazzale Emanuele Chiavola 97, Udine | Costo stimato 1071 € |  |
| DESC. STATO DI FATTO | | | | |
| DESC. PROGETTO | | | | |











| | | |
|---|---|------------------------------|
| PEBA comune di udine > Paderno | | |
| Data Rilievo 06 Ottobre 2025 <small>Ultimo aggiornamento scheda: 13 Ottobre 2025</small> | ID Rilevatore 0130 | ID Scheda SE 34621 |
| Via Vercelli | | |
| | Lunghezza percorso: | 28,00 m |
| | Capoluogo/nome frazione: | Paderno |
| | Tipo di viabilità carrabile: | Senso unico |
| | Pista ciclabile: | -- |
| | Lato su cui insiste la pista ciclabile: | -- |
| | Interventi esterni al PEBA previsti nel breve periodo: | No |
| | Identificazione dei tratti di percorso compresi nella scheda di sintesi: Porzione di Via Vercelli (su incrocio con Via Torino) esaminata da ambo i lati. | |
| CRITICITÀ TOTALI: | COSTO TOTALE | |
| 11 | 16054 € | |

TABELLA DI VALUTAZIONE PRIORITÀ

| ELEMENTI DI VALUTAZIONE | QUANTITÀ | VALORE |
|---|----------|-------------|
| SUB TOTALE | | |
| Priorità della Pubblica Amministrazione | Alta | 1 |
| Segnalazioni dei cittadini | Bassa | 0,00 |
| TOTALE | | 0,00 |

| | | |
|---|------------------------------|------------------------------|
| PEBA comune di udine > Paderno | | |
| Data Rilievo 06 Ottobre 2025 <small>Ultimo aggiornamento scheda: 13 Ottobre 2025</small> | ID Rilevatore 0130 | ID Scheda SE 34621 |
| Via Vercelli | | |

CRITICITÀ PIÙ RILEVANTI

| | | | | |
|---|------------------|--|--------------------------------|---|
|  | LIV. 3 | E 00FF5-00438 Palo segnaletica Via Vercelli 1, Udine | Costo stimato 182 € |  |
| DESC. STATO DI FATTO | | | | |
| DESC. PROGETTO | | | | |
|  | LIV. 1 | E 00FF5-00442 Assenza Via Vercelli 3, Udine | Costo stimato 3429 € |  |
| DESC. STATO DI FATTO | | | | |
| DESC. PROGETTO | | | | |
|  | LIV. 3 | E 00FF5-00445 Vegetazione Via Vercelli 2, Udine | Costo stimato 33 € |  |
| DESC. STATO DI FATTO | | | | |
| DESC. PROGETTO | | | | |
|  | LIV. 3 | E 00FF5-00446 Palo Via Vercelli 2, Udine | Costo stimato 2500 € |  |
| DESC. STATO DI FATTO | | | | |
| DESC. PROGETTO | | | | |
|  | LIV. 2 | E 00FF5-00439 Pendenza trasversale Via Vercelli 1-3, Udine | Costo stimato 4486 € |  |
| DESC. STATO DI FATTO | | | | |
| DESC. PROGETTO | | | | |

PEBA comune di udine > Paderno

Data Rilievo

06 Ottobre 2025

Ultimo aggiornamento scheda: 14 Ottobre 2025

ID Rilevatore

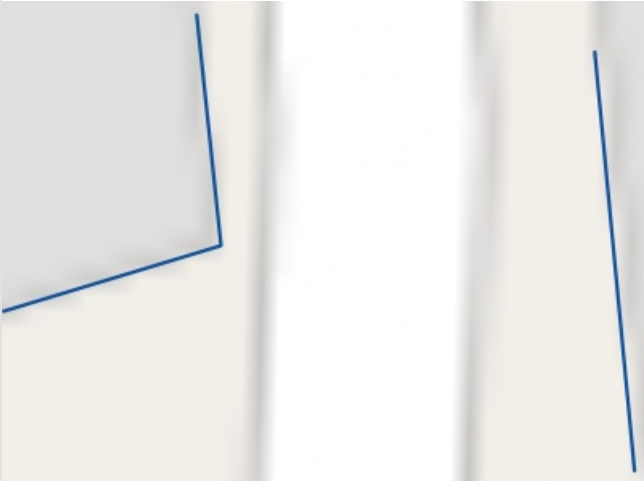
0130

ID Scheda

SE

34624

Via Saluzzo



Lunghezza percorso:

20,00 m

Capoluogo/nome frazione:

Paderno

Tipo di viabilità carrabile:

Senso unico

Pista ciclabile:

Nessuna

Lato su cui insiste la pista ciclabile:

--

Interventi esterni al PEBA previsti nel breve periodo:

No

Identificazione dei tratti di percorso compresi nella scheda di sintesi:

Porzione di Via Saluzzo (su incrocio con Via Torino) esaminata da ambo i lati.

CRITICITÀ TOTALI:

9

COSTO TOTALE

14833 €

TABELLA DI VALUTAZIONE PRIORITÀ







| ELEMENTI DI VALUTAZIONE | QUANTITÀ | VALORE |
|---|----------|--------|
| SUB TOTALE | | |
| Priorità della Pubblica Amministrazione | Alta | 1 |
| Segnalazioni dei cittadini | Bassa | 0,00 |
| TOTALE | | 0,00 |

Esportazione fatta da il 20/10/2025

Pagina 15 di 18

| | | |
|---|------------------------------|------------------------------|
| PEBA comune di udine > Paderno | | |
| Data Rilievo 06 Ottobre 2025 <small>Ultimo aggiornamento scheda: 14 Ottobre 2025</small> | ID Rilevatore 0130 | ID Scheda SE 34624 |
| Via Saluzzo | | |

CRITICITÀ PIÙ RILEVANTI

| | | | | |
|--|------------------|---|--------------------------------|--|
|  | LIV. 2 | E 00FF5-00466 Manufatto edilizio o tecnologico sporgente Via Saluzzo 2, Udine | Costo stimato 540 € |  |
| DESC. STATO DI FATTO | | | | |
| DESC. PROGETTO | | | | |
|  | LIV. 1 | E 00FF5-00469 Assenza Via Saluzzo 2, Udine | Costo stimato 8307 € |  |
| DESC. STATO DI FATTO | | | | |
| DESC. PROGETTO | | | | |
|  | LIV. 3 | E 00FF5-00471 Palo segnaletica Via Saluzzo 2, Udine | Costo stimato 182 € |  |
| DESC. STATO DI FATTO | | | | |
| DESC. PROGETTO | | | | |












| | | |
|---|--|------------------------------|
| PEBA comune di udine > Paderno | | |
| Data Rilievo 06 Ottobre 2025 <small>Ultimo aggiornamento scheda: 13 Ottobre 2025</small> | ID Rilevatore 0130 | ID Scheda SE 34625 |
| Pizza Paderno | | |
|  | Lunghezza percorso: | 105,00 m |
| | Capoluogo/nome frazione: | Paderno |
| | Tipo di viabilità carrabile: | Senso unico |
| | Pista ciclabile: | Nessuna |
| | Lato su cui insiste la pista ciclabile: | -- |
| | Interventi esterni al PEBA previsti nel breve periodo: | No |
| | Identificazione dei tratti di percorso compresi nella scheda di sintesi: Esaminata area pedonale di Piazza Paderno. | |
| CRITICITÀ TOTALI: | COSTO TOTALE | |
| 13 | 9716 € | |

TABELLA DI VALUTAZIONE PRIORITÀ

| ELEMENTI DI VALUTAZIONE | QUANTITÀ | VALORE |
|---|----------|-------------|
| Edificio di culto, cimitero... | 1 | 3,50 |
| Commercio di quartiere (negozio, supermercato, bar, ristorante, edicola...) | 2 | 2,40 |
| SUB TOTALE | | |
| Priorità della Pubblica Amministrazione | Alta | 1 |
| Segnalazioni dei cittadini | Bassa | 0,00 |
| TOTALE | | 7,08 |

| | | |
|---|------------------------------|------------------------------|
| PEBA comune di udine > Paderno | | |
| Data Rilievo 06 Ottobre 2025 <small>Ultimo aggiornamento scheda: 13 Ottobre 2025</small> | ID Rilevatore 0130 | ID Scheda SE 34625 |
| Pizza Paderno | | |

CRITICITÀ PIÙ RILEVANTI

| | | | | |
|---|------------------|---|-------------------------------|---|
|  | LIV. 3 | E 00FF5-00506 Palo segnaletica Piazza Paderno 1, Udine | Costo stimato 182 € |  |
| DESC. STATO DI FATTO | | | | |
| DESC. PROGETTO | | | | |
|  | LIV. 1 | E 00FF5-00505 Ripiano orizzontale - Larghezza Via Torino 2, Udine | Costo stimato 909 € |  |
| DESC. STATO DI FATTO | | | | |
| DESC. PROGETTO | | | | |
|  | LIV. 3 | E 00FF5-00564 Vegetazione Piazza Paderno 5, Udine | Costo stimato 165 € |  |
| DESC. STATO DI FATTO | | | | |
| DESC. PROGETTO | | | | |
|  | LIV. 2 | E 00FF5-00504 Assenza contrasto cromatico Via Torino 2, Udine | Costo stimato 57 € |  |
| DESC. STATO DI FATTO | | | | |
| DESC. PROGETTO | | | | |
|  | LIV. 2 | E 00FF5-00565 Inadeguato Via Alessandria 87, Udine | Costo stimato 582 € |  |
| DESC. STATO DI FATTO | | | | |
| DESC. PROGETTO | | | | |

04

VILLAGGIO DEL SOLE










| | | |
|---|--|--------------------------------|
| PEBA comune di udine > Villaggio del Sole | | |
| Data Rilievo 06 Ottobre 2025 <small>Ultimo aggiornamento scheda: 14 Ottobre 2025</small> | ID Rilevatore 0130 | ID Scheda SE 34627 |
| Via Martignacco | | |
|  | Lunghezza percorso: | 600,00 m |
| | Capoluogo/nome frazione: | Villaggio del Sole |
| | Tipo di viabilità carrabile: | Una corsia per senso di marcia |
| | Pista ciclabile: | Nessuna |
| | Lato su cui insiste la pista ciclabile: | -- |
| | Interventi esterni al PEBA previsti nel breve periodo: | Sì |
| | Identificazione dei tratti di percorso compresi nella scheda di sintesi: Porzione di Via Martignacco (dal civico n. 160 al civico n. 170) esaminata dal lato sud. Porzione di Via Martignacco (dal civico n. 193 al civico n. 217) esaminata da ambo i lati. Porzione di Via Martignacco (in corrispondenza dell'incrocio con Via Lombardia) esaminata dal lato nord. | |
| CRITICITÀ TOTALI: | COSTO TOTALE | |
| 97 | 248014 € | |

TABELLA DI VALUTAZIONE PRIORITÀ

| ELEMENTI DI VALUTAZIONE | QUANTITÀ | VALORE |
|---|----------|--------------|
| Farmacia/parafarmacia | 1 | 5,00 |
| Biblioteca/centro culturale/civico sociale/auditorium | 1 | 3,50 |
| Altro (altro ufficio pubblico, ufficio giudiziario, forze dell'ordine...) | 1 | 1,40 |
| Fermata Trasporto Pubblico | 3 | 11,52 |
| Area verde attrezzata (destinazione ludico, sportiva, per spettacoli...) | 1 | 4,20 |
| Impianto per la sola pratica sportiva (campo da calcio, da tennis...) | 1 | 1,40 |
| Commercio di quartiere (negozio, supermercato, bar, ristorante, edicola...) | 7 | 3,36 |
| SUB TOTALE | | |
| Priorità della Pubblica Amministrazione | Media | 2 |
| Segnalazioni dei cittadini | Media | 3,34 |
| TOTALE | | 36,76 |

| | | |
|---|------------------------------|------------------------------|
| PEBA comune di udine > Villaggio del Sole | | |
| Data Rilievo 06 Ottobre 2025 <small>Ultimo aggiornamento scheda: 14 Ottobre 2025</small> | ID Rilevatore 0130 | ID Scheda SE 34627 |
| Via Martignacco | | |

CRITICITÀ PIÙ RILEVANTI

| | | | | |
|---|------------------|---|---------------------------------|---|
|  | LIV. 1 | E 00FF5-00751 Segnale acustico assente/insufficiente Via Martignacco 187, Udine | Costo stimato 1958 € |  |
| DESC. STATO DI FATTO | | | | |
| DESC. PROGETTO | | | | |
|  | LIV. 3 | E 00FF5-00657 Palo segnaletica Via Martignacco 162, Udine | Costo stimato 182 € |  |
| DESC. STATO DI FATTO | | | | |
| DESC. PROGETTO | | | | |
|  | LIV. 1 | E 00FF5-00739 Assenza Via Martignacco 112, Udine | Costo stimato 11164 € |  |
| DESC. STATO DI FATTO | | | | |
| DESC. PROGETTO | | | | |
|  | LIV. 1 | E 00FF5-00718 Pendenza trasversale Via Martignacco 146, Udine | Costo stimato 4582 € |  |
| DESC. STATO DI FATTO | | | | |
| DESC. PROGETTO | | | | |




| | | |
|---|--|--------------------------------|
| PEBA comune di udine > Villaggio del Sole | | |
| Data Rilievo 06 Ottobre 2025 <small>Ultimo aggiornamento scheda: 14 Ottobre 2025</small> | ID Rilevatore 0130 | ID Scheda SE 34628 |
| Via Della Faula | | |
|  | Lunghezza percorso: | 100,00 m |
| | Capoluogo/nome frazione: | Villaggio del Sole |
| | Tipo di viabilità carrabile: | Una corsia per senso di marcia |
| | Pista ciclabile: | Nessuna |
| | Lato su cui insiste la pista ciclabile: | -- |
| | Interventi esterni al PEBA previsti nel breve periodo: | No |
| | Identificazione dei tratti di percorso compresi nella scheda di sintesi: Porzione di Via Della Faula (da intersezione con Via Martignacco al civico n. 110) esaminata su un lato. Porzione di Via Della Faula (antistante la BCC con civico n. 139) esaminata su un lato. | |
| CRITICITÀ TOTALI: | COSTO TOTALE | |
| 18 | 66877 € | |



TABELLA DI VALUTAZIONE PRIORITÀ



| ELEMENTI DI VALUTAZIONE | QUANTITÀ | VALORE |
|---|----------|-------------|
| Commercio di quartiere (negozio, supermercato, bar, ristorante, edicola...) | 1 | 2,40 |
| SUB TOTALE | | |
| Priorità della Pubblica Amministrazione | Media | 2 |
| Segnalazioni dei cittadini | Media | 0,26 |
| TOTALE | | 2,90 |

| | | |
|---|------------------------------|------------------------------|
| PEBA comune di udine > Villaggio del Sole | | |
| Data Rilievo 06 Ottobre 2025 <small>Ultimo aggiornamento scheda: 14 Ottobre 2025</small> | ID Rilevatore 0130 | ID Scheda SE 34628 |
| Via Della Faula | | |

CRITICITÀ PIÙ RILEVANTI

| | | | | |
|---|------------------|--|--------------------------------|---|
|  | LIV. 1 | E 00FF5-00674 Altezza Via della Faula 110/B, Udine | Costo stimato 5408 € |  |
| DESC. STATO DI FATTO | | | | |
| DESC. PROGETTO | | | | |

| | | | | |
|---|------------------|--|--------------------------------|---|
|  | LIV. 1 | E 00FF5-00686 Assenza Via della Faula 110, Udine | Costo stimato 4132 € |  |
| DESC. STATO DI FATTO | | | | |
| DESC. PROGETTO | | | | |

| | | | | |
|--|------------------|---|--------------------------------|--|
|  | LIV. 2 | E 00FF5-00688 Sconnessioni Via della Faula 117, Udine | Costo stimato 3118 € |  |
| DESC. STATO DI FATTO | | | | |
| DESC. PROGETTO | | | | |

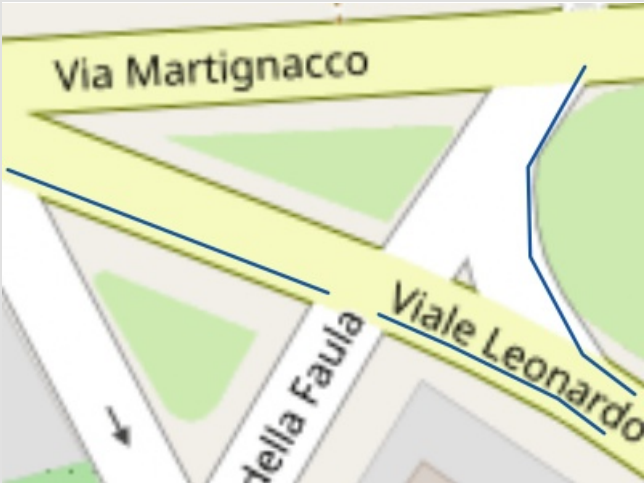


| | | |
|---|--|--------------------------------|
| PEBA comune di udine > Villaggio del Sole | | |
| Data Rilievo 06 Ottobre 2025 <small>Ultimo aggiornamento scheda: 13 Ottobre 2025</small> | ID Rilevatore 0130 | ID Scheda SE 34629 |
| Viale Leonardo da Vinci | | |
|  | Lunghezza percorso: | 110,00 m |
| | Capoluogo/nome frazione: | Villaggio del Sole |
| | Tipo di viabilità carrabile: | Una corsia per senso di marcia |
| | Pista ciclabile: | Nessuna |
| | Lato su cui insiste la pista ciclabile: | -- |
| | Interventi esterni al PEBA previsti nel breve periodo: | No |
| | Identificazione dei tratti di percorso compresi nella scheda di sintesi: Porzione di Viale Leonardo da Vinci (che insiste sull'incrocio di Via Martignacco) esaminata da ambo i lati che conducono a Via Martignacco. | |
| CRITICITÀ TOTALI: | COSTO TOTALE | |
| 20 | 64734 € | |



TABELLA DI VALUTAZIONE PRIORITÀ



| ELEMENTI DI VALUTAZIONE | QUANTITÀ | VALORE |
|---|----------|-------------|
| Altro (altro ufficio pubblico, ufficio giudiziario, forze dell'ordine...) | 1 | 1,40 |
| SUB TOTALE | | |
| Priorità della Pubblica Amministrazione | Media | 2 |
| Segnalazioni dei cittadini | Media | 0,15 |
| TOTALE | | 1,69 |



| | | |
|---|------------------------------|------------------------------|
| PEBA comune di udine > Villaggio del Sole | | |
| Data Rilievo 06 Ottobre 2025 <small>Ultimo aggiornamento scheda: 13 Ottobre 2025</small> | ID Rilevatore 0130 | ID Scheda SE 34629 |
| Viale Leonardo da Vinci | | |



CRITICITÀ PIÙ RILEVANTI

| | | | | |
|---|-----------|---|--------------------------|---|
|  | LIV. 1 | E 00FF5-00698 Pendenza trasversale Viale Leonardo Da Vinci 114, Udine | Costo stimato 16789 € |  |
| DESC. STATO DI FATTO | | | | |
| DESC. PROGETTO | | | | |

| | | | | |
|---|-----------|---|--------------------------|---|
|  | LIV. 2 | E 00FF5-00710 Sconnessioni Viale Leonardo Da Vinci 112, Udine | Costo stimato 13570 € |  |
| DESC. STATO DI FATTO | | | | |
| DESC. PROGETTO | | | | |

| | | | | |
|--|-----------|---|--------------------------|--|
|  | LIV. 1 | E 00FF5-00702 Inadeguato Viale Leonardo Da Vinci 112, Udine | Costo stimato 10330 € |  |
| DESC. STATO DI FATTO | | | | |
| DESC. PROGETTO | | | | |

| | | | | |
|---|-----------|---|------------------------|---|
|  | LIV. 3 | E 00FF5-00703 Palo segnaletica Viale Leonardo da Vinci 112, Udine | Costo stimato 182 € |  |
| DESC. STATO DI FATTO | | | | |
| DESC. PROGETTO | | | | |

| | | | | |
|---|-----------|---|-------------------------|---|
|  | LIV. 1 | E 00FF5-00694 Pendenza longitudinale Viale Leonardo da Vinci 114, Udine | Costo stimato 3059 € |  |
| DESC. STATO DI FATTO | | | | |
| DESC. PROGETTO | | | | |










| | | |
|---|---|--------------------------------|
| PEBA comune di udine > Villaggio del Sole | | |
| Data Rilievo 06 Ottobre 2025 <small>Ultimo aggiornamento scheda: 06 Ottobre 2025</small> | ID Rilevatore 0130 | ID Scheda SE 34630 |
| Via del Pioppo | | |
|  | Lunghezza percorso: | 152,00 m |
| | Capoluogo/nome frazione: | Villaggio del Sole |
| | Tipo di viabilità carrabile: | Una corsia per senso di marcia |
| | Pista ciclabile: | Sì su un lato |
| | Lato su cui insiste la pista ciclabile: | Est |
| | Interventi esterni al PEBA previsti nel breve periodo: | Sì |
| | Identificazione dei tratti di percorso compresi nella scheda di sintesi: Porzione di Via del Pioppo (da intersezione con Via Martignacco al civico n. 2) esaminata da ambo i lati. Porzione di Via del Pioppo (dal civico n. 55 al civico n. 45) esaminata da un lato. | |
| CRITICITÀ TOTALI: | COSTO TOTALE | |
| 28 | 52746 € | |

TABELLA DI VALUTAZIONE PRIORITÀ

| ELEMENTI DI VALUTAZIONE | QUANTITÀ | VALORE |
|---|----------|--------------|
| Altro | 1 | 1,00 |
| Scuola secondaria di primo grado | 1 | 5,50 |
| Altro (altro ufficio pubblico, ufficio giudiziario, forze dell'ordine...) | 2 | 2,10 |
| Percorso pedonale rilevante (anche ciclo-pedonale: pedibus, percorso della salute...) | 1 | 7,20 |
| Commercio di quartiere (negozio, supermercato, bar, ristorante, edicola...) | 3 | 2,40 |
| SUB TOTALE | | |
| Priorità della Pubblica Amministrazione | Media | 2 |
| Segnalazioni dei cittadini | Media | 2,00 |
| TOTALE | | 22,02 |

| | | |
|---|------------------------------|------------------------------|
| PEBA comune di udine > Villaggio del Sole | | |
| Data Rilievo 06 Ottobre 2025 <small>Ultimo aggiornamento scheda: 06 Ottobre 2025</small> | ID Rilevatore 0130 | ID Scheda SE 34630 |
| Via del Pioppo | | |

CRITICITÀ PIÙ RILEVANTI

| | | | | |
|---|------------------|--|--------------------------------|---|
|  | LIV. 2 | E 00FF5-00752 Interazione con ciclabilità Via Martignacco 187, Udine | Costo stimato 7569 € |  |
| DESC. STATO DI FATTO | | | | |
| DESC. PROGETTO | | | | |
|  | LIV. 1 | E 00FF5-00755 Assenza Via del Pioppo 187, Udine | Costo stimato 3877 € |  |
| DESC. STATO DI FATTO | | | | |
| DESC. PROGETTO | | | | |
|  | LIV. 1 | E 00FF5-00836 Altezza Via del Pioppo 51, Udine | Costo stimato 3910 € |  |
| DESC. STATO DI FATTO | | | | |
| DESC. PROGETTO | | | | |
|  | LIV. 2 | E 00FF5-00761 Sconnessioni Via del Pioppo 187, Udine | Costo stimato 651 € |  |
| DESC. STATO DI FATTO | | | | |
| DESC. PROGETTO | | | | |












| | | |
|---|--|--------------------------------|
| PEBA comune di udine > Villaggio del Sole | | |
| Data Rilievo 07 Ottobre 2025 <small>Ultimo aggiornamento scheda: 14 Ottobre 2025</small> | ID Rilevatore 0130 | ID Scheda SE 34631 |
| Via Val Pesarina | | |
|  | Lunghezza percorso: | 120,00 m |
| | Capoluogo/nome frazione: | Villaggio del Sole |
| | Tipo di viabilità carrabile: | Una corsia per senso di marcia |
| | Pista ciclabile: | Nessuna |
| | Lato su cui insiste la pista ciclabile: | -- |
| | Interventi esterni al PEBA previsti nel breve periodo: | No |
| | Identificazione dei tratti di percorso compresi nella scheda di sintesi: Intera Via Val Pesarina esaminata da un lato. | |
| CRITICITÀ TOTALI: | COSTO TOTALE | |
| 19 | 34434 € | |

TABELLA DI VALUTAZIONE PRIORITÀ

| ELEMENTI DI VALUTAZIONE | QUANTITÀ | VALORE |
|---|----------|-------------|
| Biblioteca/centro culturale/civico sociale/auditorium | 1 | 3,50 |
| Ambito di edilizia residenziale agevolata/convenzionata (ATER, social housing...) | 1 | 1,80 |
| SUB TOTALE | | |
| Priorità della Pubblica Amministrazione | Media | 2 |
| Segnalazioni dei cittadini | Media | 0,58 |
| TOTALE | | 6,41 |

| | | |
|---|------------------------------|------------------------------|
| PEBA comune di udine > Villaggio del Sole | | |
| Data Rilievo 07 Ottobre 2025 <small>Ultimo aggiornamento scheda: 14 Ottobre 2025</small> | ID Rilevatore 0130 | ID Scheda SE 34631 |
| Via Val Pesarina | | |

CRITICITÀ PIÙ RILEVANTI

| | | | | |
|---|------------------|--|--------------------------------|---|
|  | LIV. 1 | E 00FF5-00823 Vegetazione Via Val Pesarina 6, Udine | Costo stimato 66 € |  |
| DESC. STATO DI FATTO | | | | |
| DESC. PROGETTO | | | | |
|  | LIV. 1 | E 00FF5-00807 Pendenza longitudinale Via Val Pesarina 2, Udine | Costo stimato 7521 € |  |
| DESC. STATO DI FATTO | | | | |
| DESC. PROGETTO | | | | |
|  | LIV. 2 | E 00FF5-00824 Sconnessioni Via Val Pesarina 6, Udine | Costo stimato 9149 € |  |
| DESC. STATO DI FATTO | | | | |
| DESC. PROGETTO | | | | |
|  | LIV. 2 | E 00FF5-00814 Inadeguato Via Val Pesarina 2, Udine | Costo stimato 728 € |  |
| DESC. STATO DI FATTO | | | | |
| DESC. PROGETTO | | | | |
|  | LIV. 1 | E 00FF5-00819 Assenza Via Val Pesarina 4, Udine | Costo stimato 2509 € |  |
| DESC. STATO DI FATTO | | | | |
| DESC. PROGETTO | | | | |








| | | |
|---|---|--------------------------------|
| PEBA comune di udine > Villaggio del Sole | | |
| Data Rilievo 07 Ottobre 2025 <small>Ultimo aggiornamento scheda: 14 Ottobre 2025</small> | ID Rilevatore 0130 | ID Scheda SE 34632 |
| Via Val Raccolana | | |
|  | Lunghezza percorso: | 106,00 m |
| | Capoluogo/nome frazione: | Villaggio del Sole |
| | Tipo di viabilità carrabile: | Una corsia per senso di marcia |
| | Pista ciclabile: | Nessuna |
| | Lato su cui insiste la pista ciclabile: | -- |
| | Interventi esterni al PEBA previsti nel breve periodo: | No |
| | Identificazione dei tratti di percorso compresi nella scheda di sintesi: Porzione di Via Val Raccolana (da intersezione con Via Martignacco a intersezione con Via Val Pesarina) esaminata da un lato. | |
| CRITICITÀ TOTALI: | COSTO TOTALE | |
| 12 | 35571 € | |

TABELLA DI VALUTAZIONE PRIORITÀ

| ELEMENTI DI VALUTAZIONE | QUANTITÀ | VALORE |
|---|----------|--------------|
| Edificio di culto, cimitero... | 1 | 3,50 |
| Fermata Trasporto Pubblico | 2 | 10,80 |
| Ambito di edilizia residenziale agevolata/convenzionata (ATER, social housing...) | 1 | 1,80 |
| SUB TOTALE | | |
| Priorità della Pubblica Amministrazione | Media | 2 |
| Segnalazioni dei cittadini | Media | 1,77 |
| TOTALE | | 19,48 |

| | | |
|---|------------------------------|------------------------------|
| PEBA comune di udine > Villaggio del Sole | | |
| Data Rilievo 07 Ottobre 2025 <small>Ultimo aggiornamento scheda: 14 Ottobre 2025</small> | ID Rilevatore 0130 | ID Scheda SE 34632 |
| Via Val Raccolana | | |

CRITICITÀ PIÙ RILEVANTI

| | | | | |
|--|------------------|--|---------------------------------|--|
|  | LIV. 1 | E 00FF5-00802 Altezza Via Val Raccolana 2, Udine | Costo stimato 7284 € |  |
| DESC. STATO DI FATTO | | | | |
| DESC. PROGETTO | | | | |
|  | LIV. 3 | E 00FF5-00797 Assenza protezione agenti atmosferici Via Val Raccolana 2, Udine | Costo stimato 11015 € |  |
| DESC. STATO DI FATTO | | | | |
| DESC. PROGETTO | | | | |
|  | LIV. 3 | E 00FF5-00798 Cestino/cassonetto Via Val Raccolana 2, Udine | Costo stimato 182 € |  |
| DESC. STATO DI FATTO | | | | |
| DESC. PROGETTO | | | | |








| | | |
|---|---|--------------------------------|
| PEBA comune di udine > Villaggio del Sole | | |
| Data Rilievo 07 Ottobre 2025 <small>Ultimo aggiornamento scheda: 07 Ottobre 2025</small> | ID Rilevatore 0130 | ID Scheda SE 34633 |
| Largo Valcalda | | |
|  | Lunghezza percorso: | 169,00 m |
| | Capoluogo/nome frazione: | Villaggio del Sole |
| | Tipo di viabilità carrabile: | Una corsia per senso di marcia |
| | Pista ciclabile: | Nessuna |
| | Lato su cui insiste la pista ciclabile: | -- |
| | Interventi esterni al PEBA previsti nel breve periodo: | No |
| | Identificazione dei tratti di percorso compresi nella scheda di sintesi: Porzione di Largo Valcalda (tra intersezione con Piazzale Carnia e intersezione con Largo Val Canale) esaminato da un lato. | |
| CRITICITÀ TOTALI: | COSTO TOTALE | |
| 14 | 40179 € | |

TABELLA DI VALUTAZIONE PRIORITÀ

| ELEMENTI DI VALUTAZIONE | QUANTITÀ | VALORE |
|---|----------|-------------|
| Biblioteca/centro culturale/civico sociale/auditorium | 1 | 3,50 |
| Commercio di quartiere (negozio, supermercato, bar, ristorante, edicola...) | 7 | 3,36 |
| SUB TOTALE | | |
| Priorità della Pubblica Amministrazione | Media | 2 |
| Segnalazioni dei cittadini | Media | 0,76 |
| TOTALE | | 8,31 |

| | | |
|---|------------------------------|------------------------------|
| PEBA comune di udine > Villaggio del Sole | | |
| Data Rilievo 07 Ottobre 2025 <small>Ultimo aggiornamento scheda: 07 Ottobre 2025</small> | ID Rilevatore 0130 | ID Scheda SE 34633 |
| Largo Valcalda | | |

CRITICITÀ PIÙ RILEVANTI

| | | | | |
|--|------------------|--|---------------------------------|--|
|  | LIV. 2 | E 00FF5-00843 Sconnessioni Largo Valcalda, Udine | Costo stimato 13274 € |  |
| DESC. STATO DI FATTO | | | | |
| DESC. PROGETTO | | | | |
|  | LIV. 1 | E 00FF5-00851 Assenza Largo Valcalda, Udine | Costo stimato 8529 € |  |
| DESC. STATO DI FATTO | | | | |
| DESC. PROGETTO | | | | |
|  | LIV. 1 | E 00FF5-00845 Palo luce Largo Valcalda, Udine | Costo stimato 573 € |  |
| DESC. STATO DI FATTO | | | | |
| DESC. PROGETTO | | | | |










| | | |
|--|--|--------------------------------|
| PEBA comune di udine > Villaggio del Sole | | |
| Data Rilievo 07 Ottobre 2025 <small>Ultimo aggiornamento scheda: 14 Ottobre 2025</small> | ID Rilevatore 0130 | ID Scheda SE 34634 |
| Via Val d'Aupa | | |
|  | Lunghezza percorso: | 190,00 m |
| | Capoluogo/nome frazione: | Villaggio del Sole |
| | Tipo di viabilità carrabile: | Una corsia per senso di marcia |
| | Pista ciclabile: | Nessuna |
| | Lato su cui insiste la pista ciclabile: | -- |
| | Interventi esterni al PEBA previsti nel breve periodo: | No |
| Identificazione dei tratti di percorso compresi nella scheda di sintesi: Porzione di Via Val d'Aupa (da intersezione con Largo Valcalda e intersezione con Via Lombardia) esaminata da un lato. | | |
| CRITICITÀ TOTALI: | COSTO TOTALE | |
| 24 | 79606 € | |

TABELLA DI VALUTAZIONE PRIORITÀ

| ELEMENTI DI VALUTAZIONE | QUANTITÀ | VALORE |
|---|----------|--------------|
| Scuola primaria | 1 | 5,50 |
| Biblioteca/centro culturale/civico sociale/auditorium | 1 | 3,50 |
| Commercio di quartiere (negozio, supermercato, bar, ristorante, edicola...) | 1 | 2,40 |
| SUB TOTALE | | |
| Priorità della Pubblica Amministrazione | Media | 2 |
| Segnalazioni dei cittadini | Media | 1,25 |
| TOTALE | | 13,79 |

| | | |
|---|------------------------------|------------------------------|
| PEBA comune di udine > Villaggio del Sole | | |
| Data Rilievo 07 Ottobre 2025 <small>Ultimo aggiornamento scheda: 14 Ottobre 2025</small> | ID Rilevatore 0130 | ID Scheda SE 34634 |
| Via Val d'Aupa | | |

CRITICITÀ PIÙ RILEVANTI

| | | | | |
|---|------------------|--|--------------------------------|---|
|  | LIV. 1 | E 00FF5-00855 Palo luce Via Val d'Aupa 11, Udine | Costo stimato 573 € |  |
| DESC. STATO DI FATTO | | | | |
| DESC. PROGETTO | | | | |
|  | LIV. 1 | E 00FF5-00870 Assenza di collegamento al percorso pedonale Via Val d'Aupa 1, Udine | Costo stimato 2594 € |  |
| DESC. STATO DI FATTO | | | | |
| DESC. PROGETTO | | | | |
|  | LIV. 2 | E 00FF5-00868 Pendenza trasversale Via Val d'Aupa 2, Udine | Costo stimato 2225 € |  |
| DESC. STATO DI FATTO | | | | |
| DESC. PROGETTO | | | | |
|  | LIV. 3 | E 00FF5-00864 Palo segnaletica Via Val d'Aupa 9, Udine | Costo stimato 182 € |  |
| DESC. STATO DI FATTO | | | | |
| DESC. PROGETTO | | | | |










| | | |
|---|--|--------------------------------|
| PEBA comune di udine > Villaggio del Sole | | |
| Data Rilievo 07 Ottobre 2025 <small>Ultimo aggiornamento scheda: 14 Ottobre 2025</small> | ID Rilevatore 0130 | ID Scheda SE 34635 |
| Via Lombardia | | |
|  | Lunghezza percorso: | 245,00 m |
| | Capoluogo/nome frazione: | Villaggio del Sole |
| | Tipo di viabilità carrabile: | Una corsia per senso di marcia |
| | Pista ciclabile: | Nessuna |
| | Lato su cui insiste la pista ciclabile: | -- |
| | Interventi esterni al PEBA previsti nel breve periodo: | No |
| | Identificazione dei tratti di percorso compresi nella scheda di sintesi: Porzione di Via Lombardia (da intersezione con via Val d'Aupa e intersezione con Via Martignacco) esaminato un primo tratto il lato ovest, il secondo tratto il lato est. | |
| CRITICITÀ TOTALI: | COSTO TOTALE | |
| 21 | 52079 € | |

TABELLA DI VALUTAZIONE PRIORITÀ

| ELEMENTI DI VALUTAZIONE | QUANTITÀ | VALORE |
|---|----------|--------------|
| Fermata Trasporto Pubblico | 2 | 10,80 |
| Commercio di quartiere (negozio, supermercato, bar, ristorante, edicola...) | 1 | 2,40 |
| SUB TOTALE | | |
| Priorità della Pubblica Amministrazione | Media | 2 |
| Segnalazioni dei cittadini | Media | 1,45 |
| TOTALE | | 15,97 |

| | | |
|---|------------------------------|------------------------------|
| PEBA comune di udine > Villaggio del Sole | | |
| Data Rilievo 07 Ottobre 2025 <small>Ultimo aggiornamento scheda: 14 Ottobre 2025</small> | ID Rilevatore 0130 | ID Scheda SE 34635 |
| Via Lombardia | | |

CRITICITÀ PIÙ RILEVANTI

| | | | | |
|---|------------------|---|---------------------------------|---|
|  | LIV. 2 | E 00FF5-00880 Pendenza trasversale Via Lombardia 8, Udine | Costo stimato 4065 € |  |
| DESC. STATO DI FATTO | | | | |
| DESC. PROGETTO | | | | |
|  | LIV. 2 | E 00FF5-00896 Pendenza trasversale Via Lombardia, Udine | Costo stimato 18363 € |  |
| DESC. STATO DI FATTO | | | | |
| DESC. PROGETTO | | | | |
|  | LIV. 2 | E 00FF5-00897 Vegetazione Via Lombardia, Udine | Costo stimato 3141 € |  |
| DESC. STATO DI FATTO | | | | |
| DESC. PROGETTO | | | | |
|  | LIV. 1 | E 00FF5-00875 Assenza Via Lombardia 18, Udine | Costo stimato 3551 € |  |
| DESC. STATO DI FATTO | | | | |
| DESC. PROGETTO | | | | |

05

RIZZI










| | | |
|--|--|--------------------------------|
| PEBA comune di udine > Rizzi | | |
| Data Rilievo 07 Ottobre 2025 Ultimo aggiornamento scheda: 07 Ottobre 2025 | ID Rilevatore 0130 | ID Scheda SE 34637 |
| Via Lombardia | | |
|  | Lunghezza percorso: | 310,00 m |
| | Capoluogo/nome frazione: | Rizzi |
| | Tipo di viabilità carrabile: | Una corsia per senso di marcia |
| | Pista ciclabile: | Nessuna |
| | Lato su cui insiste la pista ciclabile: | -- |
| | Interventi esterni al PEBA previsti nel breve periodo: | No |
| | Identificazione dei tratti di percorso compresi nella scheda di sintesi: Porzione di Via Lombardia (frontale ai civici n. 2 e n. 3) esaminata da ambo i lati. Porzione di Via Lombardia (da intersezione con Piazza Rizzi e intersezione con Via Brescia) esaminata da ambo i lati. | |
| CRITICITÀ TOTALI: | COSTO TOTALE | |
| 33 | 59358 € | |

TABELLA DI VALUTAZIONE PRIORITÀ

| ELEMENTI DI VALUTAZIONE | QUANTITÀ | VALORE |
|---|----------|--------------|
| Biblioteca/centro culturale/civico sociale/auditorium | 1 | 3,50 |
| Fermata Trasporto Pubblico | 4 | 12,24 |
| Commercio di quartiere (negozio, supermercato, bar, ristorante, edicola...) | 5 | 3,36 |
| SUB TOTALE | | |
| Priorità della Pubblica Amministrazione | Media | 2 |
| Segnalazioni dei cittadini | Alta | 4,20 |
| TOTALE | | 25,21 |

| | | |
|---|------------------------------|------------------------------|
| PEBA comune di udine > Rizzi | | |
| Data Rilievo 07 Ottobre 2025 <small>Ultimo aggiornamento scheda: 07 Ottobre 2025</small> | ID Rilevatore 0130 | ID Scheda SE 34637 |
| Via Lombardia | | |

CRITICITÀ PIÙ RILEVANTI

| | | | | |
|---|------------------|---|---------------------------------|---|
|  | LIV. 2 | E 00FF5-00945 Pendenza trasversale Via Lombardia 143, Udine | Costo stimato 11374 € |  |
| DESC. STATO DI FATTO | | | | |
| DESC. PROGETTO | | | | |
|  | LIV. 3 | E 00FF5-01026 Palo segnaletica Via Lombardia 3, Udine | Costo stimato 182 € |  |
| DESC. STATO DI FATTO | | | | |
| DESC. PROGETTO | | | | |
|  | LIV. 2 | E 00FF5-00970 Pendenza longitudinale Via Lombardia 194, Udine | Costo stimato 5265 € |  |
| DESC. STATO DI FATTO | | | | |
| DESC. PROGETTO | | | | |
|  | LIV. 3 | E 00FF5-00949 Manufatto edilizio o tecnologico sporgente Via Lombardia 192, Udine | Costo stimato 3000 € |  |
| DESC. STATO DI FATTO | | | | |
| DESC. PROGETTO | | | | |












| | | |
|---|--|------------------------------|
| PEBA comune di udine > Rizzi | | |
| Data Rilievo 07 Ottobre 2025 <small>Ultimo aggiornamento scheda: 14 Ottobre 2025</small> | ID Rilevatore 0130 | ID Scheda SE 34639 |
| Piazza Rizzi | | |
|  | Lunghezza percorso: | 350,50 m |
| | Capoluogo/nome frazione: | Rizzi |
| | Tipo di viabilità carrabile: | Senso unico |
| | Pista ciclabile: | Nessuna |
| | Lato su cui insiste la pista ciclabile: | -- |
| | Interventi esterni al PEBA previsti nel breve periodo: | No |
| | Identificazione dei tratti di percorso compresi nella scheda di sintesi: Esaminata porzione di percorso pedonale di Piazza Rizzi. | |
| CRITICITÀ TOTALI: | COSTO TOTALE | |
| 65 | 98004 € | |

TABELLA DI VALUTAZIONE PRIORITÀ

| ELEMENTI DI VALUTAZIONE | QUANTITÀ | VALORE |
|---|----------|--------------|
| Edificio di culto, cimitero... | 1 | 3,50 |
| Altro (altro ufficio pubblico, ufficio giudiziario, forze dell'ordine...) | 1 | 1,40 |
| Area pedonale, ZTL | 1 | 0,00 |
| Commercio di quartiere (negozi, supermercato, bar, ristorante, edicola...) | 7 | 3,36 |
| Ambito di edilizia residenziale agevolata/convenzionata (ATER, social housing...) | 1 | 1,80 |
| SUB TOTALE | | |
| Priorità della Pubblica Amministrazione | Media | 2 |
| Segnalazioni dei cittadini | Alta | 2,21 |
| TOTALE | | 13,28 |

| | | |
|---|------------------------------|------------------------------|
| PEBA comune di udine > Rizzi | | |
| Data Rilievo 07 Ottobre 2025 <small>Ultimo aggiornamento scheda: 14 Ottobre 2025</small> | ID Rilevatore 0130 | ID Scheda SE 34639 |
| Piazza Rizzi | | |

CRITICITÀ PIÙ RILEVANTI

| | | | | |
|---|------------------|---|---------------------------------|---|
|  | LIV. 1 | E 00FF5-00907 Altezza Piazza Rizzi 34, Udine | Costo stimato 6712 € |  |
| DESC. STATO DI FATTO | | | | |
| DESC. PROGETTO | | | | |
|  | LIV. 2 | E 00FF5-01034 Sconnessioni Piazza Rizzi 41, Udine | Costo stimato 16156 € |  |
| DESC. STATO DI FATTO | | | | |
| DESC. PROGETTO | | | | |
|  | LIV. 3 | E 00FF5-00916 Inadeguato Piazza Rizzi 32, Udine | Costo stimato 582 € |  |
| DESC. STATO DI FATTO | | | | |
| DESC. PROGETTO | | | | |
|  | LIV. 1 | E 00FF5-00926 Pendenza longitudinale Piazza Rizzi 3, Udine | Costo stimato 3617 € |  |
| DESC. STATO DI FATTO | | | | |
| DESC. PROGETTO | | | | |
|  | LIV. 2 | E 00FF5-00919 Maglia attraversabile da sfera di 2 cm Piazza Rizzi 32, Udine | Costo stimato 235 € |  |
| DESC. STATO DI FATTO | | | | |
| DESC. PROGETTO | | | | |



| | | |
|---|--|------------------------------|
| PEBA comune di udine > Rizzi | | |
| Data Rilievo 07 Ottobre 2025 <small>Ultimo aggiornamento scheda: 07 Ottobre 2025</small> | ID Rilevatore 0130 | ID Scheda SE 34640 |
| Via Milano | | |
|  | Lunghezza percorso: | 7,50 m |
| | Capoluogo/nome frazione: | Rizzi |
| | Tipo di viabilità carrabile: | Senso unico |
| | Pista ciclabile: | Nessuna |
| | Lato su cui insiste la pista ciclabile: | -- |
| | Interventi esterni al PEBA previsti nel breve periodo: | No |
| | Identificazione dei tratti di percorso compresi nella scheda di sintesi: Attraversamento pedonale su Via Milano | |
| CRITICITÀ TOTALI: | COSTO TOTALE | |
| 2 | 80 € | |

TABELLA DI VALUTAZIONE PRIORITÀ

| ELEMENTI DI VALUTAZIONE | QUANTITÀ | VALORE |
|---|----------|-------------|
| SUB TOTALE | | |
| Priorità della Pubblica Amministrazione | Media | 2 |
| Segnalazioni dei cittadini | Alta | 0,00 |
| TOTALE | | 0,00 |

| | | |
|---|------------------------------|------------------------------|
| PEBA comune di udine > Rizzi | | |
| Data Rilievo 07 Ottobre 2025 <small>Ultimo aggiornamento scheda: 07 Ottobre 2025</small> | ID Rilevatore 0130 | ID Scheda SE 34640 |
| Via Milano | | |

CRITICITÀ PIÙ RILEVANTI

| | | | | |
|---|------------------|---|------------------------------|---|
|  | LIV. 2 | E 00FF5-00910 Assenza contrasto cromatico Via Milano 4, Udine | Costo stimato 80 € |  |
| DESC. STATO DI FATTO | | | | |
| DESC. PROGETTO | | | | |

| | | | | |
|---|------------------|--|----------------------------|---|
|  | LIV. 2 | E 00FF5-00911 Sconnessioni Via Milano 4, Udine | Costo stimato -- |  |
| DESC. STATO DI FATTO | | | | |
| DESC. PROGETTO | | | | |

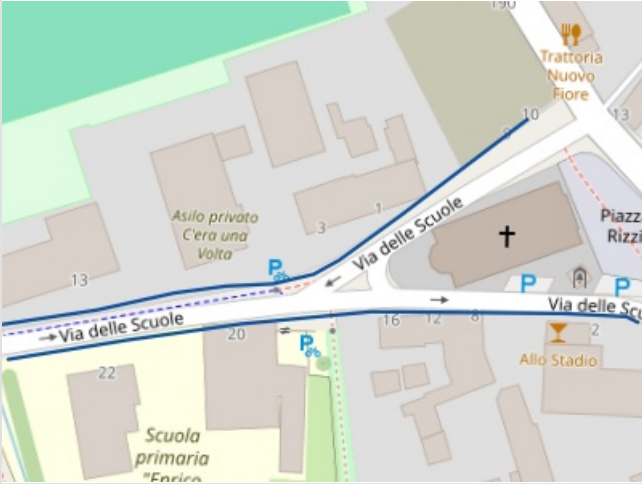








| | | |
|--|--|--------------------------------|
| PEBA comune di udine > Rizzi | | |
| Data Rilievo 07 Ottobre 2025 <small>Ultimo aggiornamento scheda: 14 Ottobre 2025</small> | ID Rilevatore 0130 | ID Scheda SE 34641 |
| Via delle Scuole | | |
|  | Lunghezza percorso: | 350,00 m |
| | Capoluogo/nome frazione: | Rizzi |
| | Tipo di viabilità carrabile: | Una corsia per senso di marcia |
| | Pista ciclabile: | Sì su un lato |
| | Lato su cui insiste la pista ciclabile: | Sud |
| | Interventi esterni al PEBA previsti nel breve periodo: | No |
| Identificazione dei tratti di percorso compresi nella scheda di sintesi: Porzione di Via delle Scuole (da Piazza Rizzi ai civici n.13-22 di Via delle Scuole) esaminata da ambo i lati. | | |
| CRITICITÀ TOTALI: | COSTO TOTALE | |
| 22 | 18299 € | |

TABELLA DI VALUTAZIONE PRIORITÀ

| ELEMENTI DI VALUTAZIONE | QUANTITÀ | VALORE |
|---|----------|--------------|
| Asilo nido/scuola dell'infanzia | 1 | 5,50 |
| Scuola primaria | 1 | 5,50 |
| Biblioteca/centro culturale/civico sociale/auditorium | 2 | 5,25 |
| SUB TOTALE | | |
| Priorità della Pubblica Amministrazione | Media | 2 |
| Segnalazioni dei cittadini | Alta | 3,58 |
| TOTALE | | 21,46 |

| | | |
|---|------------------------------|------------------------------|
| PEBA comune di udine > Rizzi | | |
| Data Rilievo 07 Ottobre 2025 <small>Ultimo aggiornamento scheda: 14 Ottobre 2025</small> | ID Rilevatore 0130 | ID Scheda SE 34641 |
| Via delle Scuole | | |

CRITICITÀ PIÙ RILEVANTI

| | | | | |
|---|------------------|--|--------------------------------|---|
|  | LIV. 3 | E 00FF5-00984 Cestino/cassonetto Via delle Scuole 5, Udine | Costo stimato 54 € |  |
| DESC. STATO DI FATTO | | | | |
| DESC. PROGETTO | | | | |
|  | LIV. 3 | E 00FF5-00986 Rastrelliera Via delle Scuole 7, Udine | Costo stimato 363 € |  |
| DESC. STATO DI FATTO | | | | |
| DESC. PROGETTO | | | | |
|  | LIV. 2 | E 00FF5-00995 Larghezza Via delle Scuole 18, Udine | Costo stimato 63 € |  |
| DESC. STATO DI FATTO | | | | |
| DESC. PROGETTO | | | | |
|  | LIV. 2 | E 00FF5-00983 Pendenza trasversale Via delle Scuole 5, Udine | Costo stimato 2978 € |  |
| DESC. STATO DI FATTO | | | | |
| DESC. PROGETTO | | | | |








| | | |
|---|---|------------------------------|
| PEBA comune di udine > Rizzi | | |
| Data Rilievo 07 Ottobre 2025 <small>Ultimo aggiornamento scheda: 14 Ottobre 2025</small> | ID Rilevatore 0130 | ID Scheda SE 34642 |
| Via Bergamo | | |
|  | Lunghezza percorso: | 10,00 m |
| | Capoluogo/nome frazione: | Rizzi |
| | Tipo di viabilità carrabile: | Senso unico |
| | Pista ciclabile: | Nessuna |
| | Lato su cui insiste la pista ciclabile: | -- |
| | Interventi esterni al PEBA previsti nel breve periodo: | No |
| | Identificazione dei tratti di percorso compresi nella scheda di sintesi: Porzione di Via Bergamo (in prossimità dell'intersezione con Via Lombardia) esaminata da ambo i lati. | |
| CRITICITÀ TOTALI: | COSTO TOTALE | |
| 4 | 4200 € | |

TABELLA DI VALUTAZIONE PRIORITÀ

| ELEMENTI DI VALUTAZIONE | QUANTITÀ | VALORE |
|---|----------|-------------|
| SUB TOTALE | | |
| Priorità della Pubblica Amministrazione | Media | 2 |
| Segnalazioni dei cittadini | Alta | 0,00 |
| TOTALE | | 0,00 |

| | | |
|---|------------------------------|------------------------------|
| PEBA comune di udine > Rizzi | | |
| Data Rilievo 07 Ottobre 2025 <small>Ultimo aggiornamento scheda: 14 Ottobre 2025</small> | ID Rilevatore 0130 | ID Scheda SE 34642 |
| Via Bergamo | | |

CRITICITÀ PIÙ RILEVANTI

| | | | | |
|--|------------------|--|--------------------------------|--|
|  | LIV. 1 | E 00FF5-00953 Pendenza longitudinale Via Bergamo 6, Udine | Costo stimato 3872 € |  |
| DESC. STATO DI FATTO | | | | |
| DESC. PROGETTO | | | | |
|  | LIV. 2 | E 00FF5-00955 Assenza contrasto cromatico Via Bergamo 6, Udine | Costo stimato 47 € |  |
| DESC. STATO DI FATTO | | | | |
| DESC. PROGETTO | | | | |
|  | LIV. 1 | E 00FF5-00956 Non coerente o interrotta Via Bergamo 6, Udine | Costo stimato 281 € |  |
| DESC. STATO DI FATTO | | | | |
| DESC. PROGETTO | | | | |







| | | |
|---|---|--------------------------------|
| PEBA comune di udine > Rizzi | | |
| Data Rilievo 07 Ottobre 2025 <small>Ultimo aggiornamento scheda: 14 Ottobre 2025</small> | ID Rilevatore 0130 | ID Scheda SE 34643 |
| Via Brescia | | |
| | Lunghezza percorso: | 10,00 m |
| | Capoluogo/nome frazione: | Rizzi |
| | Tipo di viabilità carrabile: | Una corsia per senso di marcia |
| | Pista ciclabile: | Nessuna |
| | Lato su cui insiste la pista ciclabile: | -- |
| | Interventi esterni al PEBA previsti nel breve periodo: | No |
| | Identificazione dei tratti di percorso compresi nella scheda di sintesi: Porzione di Via Brescia (in prossimità dell'intersezione con Via Lombardia) esaminata da ambo i lati. | |
| CRITICITÀ TOTALI: | COSTO TOTALE | |
| 6 | 4886 € | |

TABELLA DI VALUTAZIONE PRIORITÀ

| ELEMENTI DI VALUTAZIONE | QUANTITÀ | VALORE |
|---|----------|-------------|
| SUB TOTALE | | |
| Priorità della Pubblica Amministrazione | Media | 2 |
| Segnalazioni dei cittadini | Alta | 0,00 |
| TOTALE | | 0,00 |

| | | |
|---|------------------------------|------------------------------|
| PEBA comune di udine > Rizzi | | |
| Data Rilievo 07 Ottobre 2025 <small>Ultimo aggiornamento scheda: 14 Ottobre 2025</small> | ID Rilevatore 0130 | ID Scheda SE 34643 |
| Via Brescia | | |

CRITICITÀ PIÙ RILEVANTI

| | | | | |
|--|------------------|--|--------------------------------|--|
|  | LIV. 1 | E 00FF5-00963 Pendenza trasversale Via Brescia 1, Udine | Costo stimato 2163 € |  |
| DESC. STATO DI FATTO | | | | |
| DESC. PROGETTO | | | | |
|  | LIV. 2 | E 00FF5-00965 Assenza contrasto cromatico Via Brescia 1, Udine | Costo stimato 81 € |  |
| DESC. STATO DI FATTO | | | | |
| DESC. PROGETTO | | | | |
|  | LIV. 1 | E 00FF5-00967 Pendenza longitudinale Via Brescia 2, Udine | Costo stimato 2642 € |  |
| DESC. STATO DI FATTO | | | | |
| DESC. PROGETTO | | | | |

06

CUSSIGNACCO











| | | |
|---|---|--------------------------------|
| PEBA comune di udine > Cussignacco | | |
| Data Rilievo 07 Ottobre 2025 <small>Ultimo aggiornamento scheda: 14 Ottobre 2025</small> | ID Rilevatore 0130 | ID Scheda SE 34645 |
| Via Este | | |
| | Lunghezza percorso: | 222,00 m |
| | Capoluogo/nome frazione: | Cussignacco |
| | Tipo di viabilità carrabile: | Una corsia per senso di marcia |
| | Pista ciclabile: | Nessuna |
| | Lato su cui insiste la pista ciclabile: | -- |
| | Interventi esterni al PEBA previsti nel breve periodo: | No |
| | Identificazione dei tratti di percorso compresi nella scheda di sintesi: Porzione di Via Este (dal parcheggio pubblico fronte civico n. 7 all'intersezione con Via Veneto) esaminata da ambo i lati. | |
| CRITICITÀ TOTALI: | COSTO TOTALE | |
| 15 | 31496 € | |

TABELLA DI VALUTAZIONE PRIORITÀ

| ELEMENTI DI VALUTAZIONE | QUANTITÀ | VALORE |
|---|----------|-------------|
| Area parcheggio/parcheggio di interscambio | 1 | 3,60 |
| Commercio di quartiere (negozio, supermercato, bar, ristorante, edicola...) | 1 | 2,40 |
| SUB TOTALE | | |
| Priorità della Pubblica Amministrazione | Alta | 1 |
| Segnalazioni dei cittadini | Alta | 1,44 |
| TOTALE | | 8,64 |

| | | |
|---|------------------------------|------------------------------|
| PEBA comune di udine > Cussignacco | | |
| Data Rilievo 07 Ottobre 2025 <small>Ultimo aggiornamento scheda: 14 Ottobre 2025</small> | ID Rilevatore 0130 | ID Scheda SE 34645 |
| Via Este | | |

CRITICITÀ PIÙ RILEVANTI

| | | | | |
|---|------------------|---|---------------------------------|---|
|  | LIV. 3 | E 00FF5-01036 Assenza contrasto cromatico Via Este 12, Udine | Costo stimato 71 € |  |
| DESC. STATO DI FATTO | | | | |
| DESC. PROGETTO | | | | |
|  | LIV. 2 | E 00FF5-01042 Inadeguato Via Este 8, Udine | Costo stimato 4700 € |  |
| DESC. STATO DI FATTO | | | | |
| DESC. PROGETTO | | | | |
|  | LIV. 1 | E 00FF5-01451 Ripiano orizzontale - Assenza Via Este 1, Udine | Costo stimato 2582 € |  |
| DESC. STATO DI FATTO | | | | |
| DESC. PROGETTO | | | | |
|  | LIV. 2 | E 00FF5-01452 Sconnessioni Via Este 1-7, Udine | Costo stimato 12638 € |  |
| DESC. STATO DI FATTO | | | | |
| DESC. PROGETTO | | | | |
|  | LIV. 1 | E 00FF5-01453 Assenza Via Este 7, Udine | Costo stimato 351 € |  |
| DESC. STATO DI FATTO | | | | |
| DESC. PROGETTO | | | | |












| | | |
|---|--|--------------------------------|
| PEBA comune di udine > Cussignacco | | |
| Data Rilievo 07 Ottobre 2025 <small>Ultimo aggiornamento scheda: 07 Ottobre 2025</small> | ID Rilevatore 0130 | ID Scheda SE 34646 |
| Via Veneto | | |
|  | Lunghezza percorso: | 1119,00 m |
| | Capoluogo/nome frazione: | Cussignacco |
| | Tipo di viabilità carrabile: | Una corsia per senso di marcia |
| | Pista ciclabile: | Nessuna |
| | Lato su cui insiste la pista ciclabile: | -- |
| | Interventi esterni al PEBA previsti nel breve periodo: | No |
| | Identificazione dei tratti di percorso compresi nella scheda di sintesi: Porzione di Via Veneto (da intersezione con Via Este a intersezione con Via Luigi e Michele Gortani) esaminata da ambo i lati. | |
| CRITICITÀ TOTALI: | COSTO TOTALE | |
| 126 | 245831 € | |

TABELLA DI VALUTAZIONE PRIORITÀ

| ELEMENTI DI VALUTAZIONE | QUANTITÀ | VALORE |
|---|----------|--------------|
| Biblioteca/centro culturale/civico sociale/auditorium | 1 | 3,50 |
| Fermata Trasporto Pubblico | 4 | 12,24 |
| Commercio di quartiere (negozio, supermercato, bar, ristorante, edicola...) | 11 | 4,80 |
| SUB TOTALE | | |
| Priorità della Pubblica Amministrazione | Alta | 1 |
| Segnalazioni dei cittadini | Alta | 4,93 |
| TOTALE | | 29,58 |

| | | |
|---|------------------------------|------------------------------|
| PEBA comune di udine > Cussignacco | | |
| Data Rilievo 07 Ottobre 2025 <small>Ultimo aggiornamento scheda: 07 Ottobre 2025</small> | ID Rilevatore 0130 | ID Scheda SE 34646 |
| Via Veneto | | |

CRITICITÀ PIÙ RILEVANTI

| | | | | |
|---|------------------|---|---------------------------------|---|
|  | LIV. 3 | E 00FF5-01055 Palo segnaletica Via Veneto 107, Udine | Costo stimato 182 € |  |
| DESC. STATO DI FATTO | | | | |
| DESC. PROGETTO | | | | |
|  | LIV. 1 | E 00FF5-01063 Altezza Via Veneto 119, Udine | Costo stimato 566 € |  |
| DESC. STATO DI FATTO | | | | |
| DESC. PROGETTO | | | | |
|  | LIV. 2 | E 00FF5-01177 Pendenza trasversale Via Veneto 253, Udine | Costo stimato 8625 € |  |
| DESC. STATO DI FATTO | | | | |
| DESC. PROGETTO | | | | |
|  | LIV. 1 | E 00FF5-01439 Ripiano orizzontale - Assenza Via Veneto 118, Udine | Costo stimato 9913 € |  |
| DESC. STATO DI FATTO | | | | |
| DESC. PROGETTO | | | | |
|  | LIV. 1 | E 00FF5-01373 Altezza Via Veneto 186, Udine | Costo stimato 11179 € |  |
| DESC. STATO DI FATTO | | | | |
| DESC. PROGETTO | | | | |




| | | |
|---|--|------------------------------|
| PEBA comune di udine > Cussignacco | | |
| Data Rilievo 07 Ottobre 2025 <small>Ultimo aggiornamento scheda: 14 Ottobre 2025</small> | ID Rilevatore 0130 | ID Scheda SE 34647 |
| Piazza Giovanni XXIII | | |
|  | Lunghezza percorso: | 238,00 m |
| | Capoluogo/nome frazione: | Cussignacco |
| | Tipo di viabilità carrabile: | Senso unico |
| | Pista ciclabile: | Nessuna |
| | Lato su cui insiste la pista ciclabile: | -- |
| | Interventi esterni al PEBA previsti nel breve periodo: | No |
| | Identificazione dei tratti di percorso compresi nella scheda di sintesi: Esaminata porzione pedonale anello esterno di Piazza Giovanni XXIII. | |
| CRITICITÀ TOTALI: | COSTO TOTALE | |
| 69 | 120644 € | |



TABELLA DI VALUTAZIONE PRIORITÀ



| ELEMENTI DI VALUTAZIONE | QUANTITÀ | VALORE |
|---|----------|--------------|
| Altro | 1 | 1,00 |
| Edificio di culto, cimitero... | 1 | 3,50 |
| Altro (altro ufficio pubblico, ufficio giudiziario, forze dell'ordine...) | 1 | 1,40 |
| Commercio di quartiere (negozio, supermercato, bar, ristorante, edicola...) | 2 | 2,40 |
| SUB TOTALE | | |
| Priorità della Pubblica Amministrazione | Alta | 1 |
| Segnalazioni dei cittadini | Alta | 1,99 |
| TOTALE | | 11,95 |



| | | |
|---|------------------------------|------------------------------|
| PEBA comune di udine > Cussignacco | | |
| Data Rilievo 07 Ottobre 2025 <small>Ultimo aggiornamento scheda: 14 Ottobre 2025</small> | ID Rilevatore 0130 | ID Scheda SE 34647 |
| Piazza Giovanni XXIII | | |



CRITICITÀ PIÙ RILEVANTI

| | | | | |
|---|-----------|---|------------------------|---|
|  | LIV. 2 | <div>E 00FF5-01084</div> <div>Inadeguato</div> <div>Piazza Giovanni XXIII 23, Udine</div> | Costo stimato 182 € |  |
| DESC. STATO DI FATTO | | | | |
| DESC. PROGETTO | | | | |

| | | | | |
|---|-----------|--|-------------------------|---|
|  | LIV. 2 | <div>E 00FF5-01095</div> <div>Pendenza trasversale</div> <div>Piazza Giovanni XXIII 17-14, Udine</div> | Costo stimato 9192 € |  |
| DESC. STATO DI FATTO | | | | |
| DESC. PROGETTO | | | | |

| | | | | |
|--|-----------|---|------------------------|--|
|  | LIV. 1 | <div>E 00FF5-01076</div> <div>Assenza di collegamento al percorso pedonale</div> <div>Piazza Giovanni XXIII 27, Udine</div> | Costo stimato 616 € |  |
| DESC. STATO DI FATTO | | | | |
| DESC. PROGETTO | | | | |

| | | | | |
|---|-----------|--|------------------------|---|
|  | LIV. 3 | <div>E 00FF5-01068</div> <div>Impianto semaforico</div> <div>Piazza Giovanni XXIII 27, Udine</div> | Costo stimato 573 € |  |
| DESC. STATO DI FATTO | | | | |
| DESC. PROGETTO | | | | |

| | | | | |
|---|-----------|--|------------------------|---|
|  | LIV. 1 | <div>E 00FF5-01081</div> <div>Assenza</div> <div>Piazza Giovanni XXIII 23, Udine</div> | Costo stimato 468 € |  |
| DESC. STATO DI FATTO | | | | |
| DESC. PROGETTO | | | | |












| | | |
|---|---|--------------------------------|
| PEBA comune di udine > Cussignacco | | |
| Data Rilievo 07 Ottobre 2025 <small>Ultimo aggiornamento scheda: 13 Ottobre 2025</small> | ID Rilevatore 0130 | ID Scheda SE 34648 |
| Via Padova | | |
|  | Lunghezza percorso: | 255,00 m |
| | Capoluogo/nome frazione: | Cussignacco |
| | Tipo di viabilità carrabile: | Una corsia per senso di marcia |
| | Pista ciclabile: | Nessuna |
| | Lato su cui insiste la pista ciclabile: | -- |
| | Interventi esterni al PEBA previsti nel breve periodo: | No |
| | Identificazione dei tratti di percorso compresi nella scheda di sintesi: Porzione di Via Padova (da intersezione con Piazza Giovanni XXIII e il civico n. 10) esaminata da ambo i lati. | |
| CRITICITÀ TOTALI: | COSTO TOTALE | |
| 20 | 64659 € | |

TABELLA DI VALUTAZIONE PRIORITÀ

| ELEMENTI DI VALUTAZIONE | QUANTITÀ | VALORE |
|---|----------|--------------|
| Scuola primaria | 1 | 5,50 |
| Biblioteca/centro culturale/civico sociale/auditorium | 1 | 3,50 |
| Commercio di quartiere (negozio, supermercato, bar, ristorante, edicola...) | 4 | 3,36 |
| SUB TOTALE | | |
| Priorità della Pubblica Amministrazione | Alta | 1 |
| Segnalazioni dei cittadini | Alta | 2,97 |
| TOTALE | | 17,80 |

| | | |
|---|------------------------------|------------------------------|
| PEBA comune di udine > Cussignacco | | |
| Data Rilievo 07 Ottobre 2025 <small>Ultimo aggiornamento scheda: 13 Ottobre 2025</small> | ID Rilevatore 0130 | ID Scheda SE 34648 |
| Via Padova | | |

CRITICITÀ PIÙ RILEVANTI

| | | | | |
|---|------------------|--|---------------------------------|---|
|  | LIV. 2 | E 00FF5-01106 In posizione non idonea Via Padova 7, Udine | Costo stimato 125 € |  |
| DESC. STATO DI FATTO | | | | |
| DESC. PROGETTO | | | | |
|  | LIV. 1 | E 00FF5-01108 Ripiano orizzontale - Assenza Via Padova 12-6/A, Udine | Costo stimato 21579 € |  |
| DESC. STATO DI FATTO | | | | |
| DESC. PROGETTO | | | | |
|  | LIV. 1 | E 00FF5-01120 Pendenza trasversale Via Padova 2, Udine | Costo stimato 6433 € |  |
| DESC. STATO DI FATTO | | | | |
| DESC. PROGETTO | | | | |
|  | LIV. 2 | E 00FF5-01104 Assenza di collegamento al percorso pedonale Via Padova 1, Udine | Costo stimato 2819 € |  |
| DESC. STATO DI FATTO | | | | |
| DESC. PROGETTO | | | | |
|  | LIV. 3 | E 00FF5-01115 Arredo attività commerciale Via Padova 4, Udine | Costo stimato 182 € |  |
| DESC. STATO DI FATTO | | | | |
| DESC. PROGETTO | | | | |










| | | |
|---|--|--------------------------------|
| PEBA comune di udine > Cussignacco | | |
| Data Rilievo 07 Ottobre 2025 <small>Ultimo aggiornamento scheda: 07 Ottobre 2025</small> | ID Rilevatore 0130 | ID Scheda SE 34649 |
| Via Verona | | |
|  | Lunghezza percorso: | 42,00 m |
| | Capoluogo/nome frazione: | Cussignacco |
| | Tipo di viabilità carrabile: | Una corsia per senso di marcia |
| | Pista ciclabile: | Nessuna |
| | Lato su cui insiste la pista ciclabile: | -- |
| | Interventi esterni al PEBA previsti nel breve periodo: | No |
| | Identificazione dei tratti di percorso compresi nella scheda di sintesi: Porzione di Via Verona (in prossimità dell'intersezione con Via Padova) esaminata da ambo i lati. | |
| CRITICITÀ TOTALI: | COSTO TOTALE | |
| 17 | 21343 € | |

TABELLA DI VALUTAZIONE PRIORITÀ

| ELEMENTI DI VALUTAZIONE | QUANTITÀ | VALORE |
|--|----------|-------------|
| Ufficio postale, ufficio informazioni turistiche | 1 | 2,80 |
| SUB TOTALE | | |
| Priorità della Pubblica Amministrazione | Alta | 1 |
| Segnalazioni dei cittadini | Alta | 0,67 |
| TOTALE | | 4,03 |

| | | |
|---|------------------------------|------------------------------|
| PEBA comune di udine > Cussignacco | | |
| Data Rilievo 07 Ottobre 2025 <small>Ultimo aggiornamento scheda: 07 Ottobre 2025</small> | ID Rilevatore 0130 | ID Scheda SE 34649 |
| Via Verona | | |

CRITICITÀ PIÙ RILEVANTI

| | | | | |
|---|------------------|--|--------------------------------|---|
|  | LIV. 1 | E 00FF5-01394 Altezza Via Verona 1A, Udine | Costo stimato 3597 € |  |
| DESC. STATO DI FATTO | | | | |
| DESC. PROGETTO | | | | |
|  | LIV. 3 | E 00FF5-01402 Palo segnaletica Via Verona 156, Udine | Costo stimato 182 € |  |
| DESC. STATO DI FATTO | | | | |
| DESC. PROGETTO | | | | |
|  | LIV. 2 | E 00FF5-01401 Assenza di collegamento al percorso pedonale Via Verona 156, Udine | Costo stimato 1865 € |  |
| DESC. STATO DI FATTO | | | | |
| DESC. PROGETTO | | | | |
|  | LIV. 2 | E 00FF5-01407 Pendenza trasversale Via Veneto 154-150, Udine | Costo stimato 6850 € |  |
| DESC. STATO DI FATTO | | | | |
| DESC. PROGETTO | | | | |










| | | |
|---|--|--|
| PEBA comune di udine > Cussignacco | | |
| Data Rilievo 07 Ottobre 2025 <small>Ultimo aggiornamento scheda: 13 Ottobre 2025</small> | ID Rilevatore 0130 | ID Scheda SE 34650 |
| Via Luigi e Michele Gortani | | |
|  | Lunghezza percorso: | 500,00 m |
| | Capoluogo/nome frazione: | Cussignacco |
| | Tipo di viabilità carrabile: | Una corsia per senso di marcia |
| | Pista ciclabile: | Nessuna |
| | Lato su cui insiste la pista ciclabile: | -- |
| | Interventi esterni al PEBA previsti nel breve periodo: | No |
| | Identificazione dei tratti di percorso compresi nella scheda di sintesi: | Intera Via Luigi e Michele Gortani esaminata da ambo i lati. |
| CRITICITÀ TOTALI: | COSTO TOTALE | |
| 80 | 268785 € | |

TABELLA DI VALUTAZIONE PRIORITÀ

| ELEMENTI DI VALUTAZIONE | QUANTITÀ | VALORE |
|---|----------|--------------|
| Fermata Trasporto Pubblico | 2 | 10,80 |
| SUB TOTALE | | |
| Priorità della Pubblica Amministrazione | Alta | 1 |
| Segnalazioni dei cittadini | Alta | 2,59 |
| TOTALE | | 15,55 |

| | | |
|---|------------------------------|------------------------------|
| PEBA comune di udine > Cussignacco | | |
| Data Rilievo 07 Ottobre 2025 <small>Ultimo aggiornamento scheda: 13 Ottobre 2025</small> | ID Rilevatore 0130 | ID Scheda SE 34650 |
| Via Luigi e Michele Gortani | | |

CRITICITÀ PIÙ RILEVANTI

| | | | | |
|---|------------------|---|--------------------------------|---|
|  | LIV. 2 | E 00FF5-01180 Pendenza trasversale Via Luigi e Michele Gortani, Udine | Costo stimato 8959 € |  |
| DESC. STATO DI FATTO | | | | |
| DESC. PROGETTO | | | | |
|  | LIV. 2 | E 00FF5-01190 Pendenza trasversale Via Luigi e Michele Gortani 5-7, Udine | Costo stimato 3159 € |  |
| DESC. STATO DI FATTO | | | | |
| DESC. PROGETTO | | | | |
|  | LIV. 1 | E 00FF5-01315 Larghezza Via Luigi e Michele Gortani 37, Udine | Costo stimato 105 € |  |
| DESC. STATO DI FATTO | | | | |
| DESC. PROGETTO | | | | |
|  | LIV. 1 | E 00FF5-01317 Vegetazione Via Luigi e Michele Gortani 35, Udine | Costo stimato 8719 € |  |
| DESC. STATO DI FATTO | | | | |
| DESC. PROGETTO | | | | |










| | | |
|---|--|--------------------------------|
| PEBA comune di udine > Cussignacco | | |
| Data Rilievo 07 Ottobre 2025 <small>Ultimo aggiornamento scheda: 14 Ottobre 2025</small> | ID Rilevatore 0130 | ID Scheda SE 34651 |
| Via Ugo Pellis | | |
|  | Lunghezza percorso: | 558,00 m |
| | Capoluogo/nome frazione: | Cussignacco |
| | Tipo di viabilità carrabile: | Una corsia per senso di marcia |
| | Pista ciclabile: | Nessuna |
| | Lato su cui insiste la pista ciclabile: | -- |
| | Interventi esterni al PEBA previsti nel breve periodo: | No |
| | Identificazione dei tratti di percorso compresi nella scheda di sintesi: Intera Via Ugo Pellis esaminata da ambo i lati. | |
| CRITICITÀ TOTALI: | COSTO TOTALE | |
| 33 | 146721 € | |

TABELLA DI VALUTAZIONE PRIORITÀ

| ELEMENTI DI VALUTAZIONE | QUANTITÀ | VALORE |
|--|----------|--------------|
| Asilo nido/scuola dell'infanzia | 1 | 5,50 |
| Area parcheggio/parcheggio di interscambio | 2 | 5,40 |
| Area verde | 1 | 3,50 |
| Altro (centro di formazione professionale, conservatorio...) | 1 | 0,00 |
| SUB TOTALE | | |
| Priorità della Pubblica Amministrazione | Alta | 1 |
| Segnalazioni dei cittadini | Alta | 3,46 |
| TOTALE | | 20,74 |

| | | |
|---|------------------------------|------------------------------|
| PEBA comune di udine > Cussignacco | | |
| Data Rilievo 07 Ottobre 2025 <small>Ultimo aggiornamento scheda: 14 Ottobre 2025</small> | ID Rilevatore 0130 | ID Scheda SE 34651 |
| Via Ugo Pellis | | |

CRITICITÀ PIÙ RILEVANTI

| | | | | |
|---|------------------|--|---------------------------------|---|
|  | LIV. 2 | E 00FF5-01225 Sconnessioni Via Ugo Pellis 1, Udine | Costo stimato 14029 € |  |
| DESC. STATO DI FATTO | | | | |
| DESC. PROGETTO | | | | |
|  | LIV. 2 | E 00FF5-01237 Pendenza trasversale Via Ugo Pellis 15-27, Udine | Costo stimato 26148 € |  |
| DESC. STATO DI FATTO | | | | |
| DESC. PROGETTO | | | | |
|  | LIV. 2 | E 00FF5-01286 Pendenza trasversale Via Ugo Pellis, Udine | Costo stimato 32068 € |  |
| DESC. STATO DI FATTO | | | | |
| DESC. PROGETTO | | | | |
|  | LIV. 2 | E 00FF5-01288 Vegetazione Via Ugo Pellis 13, Udine | Costo stimato 102 € |  |
| DESC. STATO DI FATTO | | | | |
| DESC. PROGETTO | | | | |










| | | |
|--|---|--------------------------------|
| PEBA comune di udine > Cussignacco | | |
| Data Rilievo 07 Ottobre 2025 Ultimo aggiornamento scheda: 13 Ottobre 2025 | ID Rilevatore 0130 | ID Scheda SE 34652 |
| Via Luigi Spezzotti | | |
|  | Lunghezza percorso: | 270,00 m |
| | Capoluogo/nome frazione: | Cussignacco |
| | Tipo di viabilità carrabile: | Una corsia per senso di marcia |
| | Pista ciclabile: | Nessuna |
| | Lato su cui insiste la pista ciclabile: | -- |
| | Interventi esterni al PEBA previsti nel breve periodo: | No |
| | Identificazione dei tratti di percorso compresi nella scheda di sintesi: Porzione di Via Luigi Spezzotti (da intersezione con Via Ugo Pellis a civico n. 85) esaminata da ambo i lati. | |
| CRITICITÀ TOTALI: | COSTO TOTALE | |
| 27 | 131813 € | |

TABELLA DI VALUTAZIONE PRIORITÀ

| ELEMENTI DI VALUTAZIONE | QUANTITÀ | VALORE |
|--|----------|--------------|
| Edificio di culto, cimitero... | 1 | 3,50 |
| Area parcheggio/parcheggio di interscambio | 1 | 3,60 |
| Area verde | 1 | 3,50 |
| Area verde attrezzata (destinazione ludico, sportiva, per spettacoli...) | 1 | 4,20 |
| Impianto per la sola pratica sportiva (campo da calcio, da tennis...) | 1 | 1,40 |
| SUB TOTALE | | |
| Priorità della Pubblica Amministrazione | Alta | 1 |
| Segnalazioni dei cittadini | Alta | 3,89 |
| TOTALE | | 23,33 |

| | | |
|---|------------------------------|------------------------------|
| PEBA comune di udine > Cussignacco | | |
| Data Rilievo 07 Ottobre 2025 <small>Ultimo aggiornamento scheda: 13 Ottobre 2025</small> | ID Rilevatore 0130 | ID Scheda SE 34652 |
| Via Luigi Spezzotti | | |

CRITICITÀ PIÙ RILEVANTI

| | | | | |
|---|------------------|---|---------------------------------|---|
|  | LIV. 2 | E 00FF5-01243 Pendenza trasversale Via Luigi Spezzotti, Udine | Costo stimato 36733 € |  |
| DESC. STATO DI FATTO | | | | |
| DESC. PROGETTO | | | | |
|  | LIV. 1 | E 00FF5-01273 Assenza Via Luigi Spezzotti, Udine | Costo stimato 791 € |  |
| DESC. STATO DI FATTO | | | | |
| DESC. PROGETTO | | | | |
|  | LIV. 3 | E 00FF5-01240 Vegetazione Via Luigi Spezzotti, Udine | Costo stimato 313 € |  |
| DESC. STATO DI FATTO | | | | |
| DESC. PROGETTO | | | | |
|  | LIV. 2 | E 00FF5-01262 Vegetazione Via Luigi Spezzotti 20, Udine | Costo stimato 773 € |  |
| DESC. STATO DI FATTO | | | | |
| DESC. PROGETTO | | | | |




| | | |
|---|--|--------------------------------|
| PEBA comune di udine > Cussignacco | | |
| Data Rilievo 07 Ottobre 2025 <small>Ultimo aggiornamento scheda: 07 Ottobre 2025</small> | ID Rilevatore 0130 | ID Scheda SE 34653 |
| Via Angelo Masieri | | |
|  | Lunghezza percorso: | 35,00 m |
| | Capoluogo/nome frazione: | Cussignacco |
| | Tipo di viabilità carrabile: | Una corsia per senso di marcia |
| | Pista ciclabile: | Nessuna |
| | Lato su cui insiste la pista ciclabile: | -- |
| | Interventi esterni al PEBA previsti nel breve periodo: | No |
| | Identificazione dei tratti di percorso compresi nella scheda di sintesi: Porzione di Via Angelo Masieri (in prossimità del parcheggio pubblico) esaminata da ambo i lati. | |
| CRITICITÀ TOTALI: | COSTO TOTALE | |
| 6 | 11079 € | |



TABELLA DI VALUTAZIONE PRIORITÀ

| ELEMENTI DI VALUTAZIONE | QUANTITÀ | VALORE |
|--|----------|-------------|
| Commercio di quartiere (negozi, supermercato, bar, ristorante, edicola...) | 1 | 2,40 |
| SUB TOTALE | | |
| Priorità della Pubblica Amministrazione | Alta | 1 |
| Segnalazioni dei cittadini | Alta | 0,58 |
| TOTALE | | 3,46 |

| | | |
|---|------------------------------|------------------------------|
| PEBA comune di udine > Cussignacco | | |
| Data Rilievo 07 Ottobre 2025 <small>Ultimo aggiornamento scheda: 07 Ottobre 2025</small> | ID Rilevatore 0130 | ID Scheda SE 34653 |
| Via Angelo Masieri | | |

CRITICITÀ PIÙ RILEVANTI

| | | | | |
|---|------------------|---|--------------------------------|---|
|  | LIV. 1 | E 00FF5-01276 Assenza Via Angelo Masieri 2, Udine | Costo stimato 3874 € |  |
| DESC. STATO DI FATTO | | | | |
| DESC. PROGETTO | | | | |

| | | | | |
|---|------------------|---|--------------------------------|---|
|  | LIV. 2 | E 00FF5-01280 Pendenza trasversale Via Angelo Masieri 13, Udine | Costo stimato 3224 € |  |
| DESC. STATO DI FATTO | | | | |
| DESC. PROGETTO | | | | |








| | | |
|---|---|--------------------------------|
| PEBA comune di udine > Cussignacco | | |
| Data Rilievo 07 Ottobre 2025 <small>Ultimo aggiornamento scheda: 07 Ottobre 2025</small> | ID Rilevatore 0130 | ID Scheda SE 34654 |
| Via Lea d'Orlandi | | |
|  | Lunghezza percorso: | 36,00 m |
| | Capoluogo/nome frazione: | Cussignacco |
| | Tipo di viabilità carrabile: | Una corsia per senso di marcia |
| | Pista ciclabile: | Nessuna |
| | Lato su cui insiste la pista ciclabile: | -- |
| | Interventi esterni al PEBA previsti nel breve periodo: | No |
| | Identificazione dei tratti di percorso compresi nella scheda di sintesi: Porzione di Via Lea d'Orlandi (in prossimità del parcheggio pubblico) esaminata su lato ovest. | |
| CRITICITÀ TOTALI: | COSTO TOTALE | |
| 4 | 10342 € | |

TABELLA DI VALUTAZIONE PRIORITÀ

| ELEMENTI DI VALUTAZIONE | QUANTITÀ | VALORE |
|--|----------|-------------|
| Area parcheggio/parcheggio di interscambio | 1 | 3,60 |
| SUB TOTALE | | |
| Priorità della Pubblica Amministrazione | Alta | 1 |
| Segnalazioni dei cittadini | Alta | 0,86 |
| TOTALE | | 5,18 |

| | | |
|---|------------------------------|------------------------------|
| PEBA comune di udine > Cussignacco | | |
| Data Rilievo 07 Ottobre 2025 <small>Ultimo aggiornamento scheda: 07 Ottobre 2025</small> | ID Rilevatore 0130 | ID Scheda SE 34654 |
| Via Lea d'Orlandi | | |

CRITICITÀ PIÙ RILEVANTI

| | | | | |
|--|------------------|--|--------------------------------|--|
|  | LIV. 1 | E 00FF5-01281 Assenza Via Lea D'Orlandi 26, Udine | Costo stimato 5100 € |  |
| DESC. STATO DI FATTO | | | | |
| DESC. PROGETTO | | | | |
|  | LIV. 2 | E 00FF5-01283 Sconnessioni Via Lea D'Orlandi 33, Udine | Costo stimato 597 € |  |
| DESC. STATO DI FATTO | | | | |
| DESC. PROGETTO | | | | |
|  | LIV. 3 | E 00FF5-01284 Palo segnaletica Via Lea D'Orlandi 33, Udine | Costo stimato 182 € |  |
| DESC. STATO DI FATTO | | | | |
| DESC. PROGETTO | | | | |

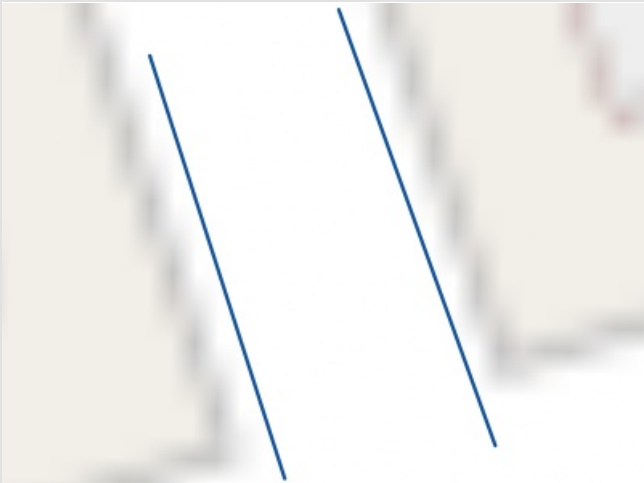






| | | |
|--|--|--|
| PEBA comune di udine > Cussignacco | | |
| <div>Data Rilievo</div> <div>07 Ottobre 2025</div> <div>Ultimo aggiornamento scheda: 13 Ottobre 2025</div> | <div>ID Rilevatore</div> <div>0130</div> | <div>ID Scheda</div> <div>SE 34655</div> |
| Via Noé Raimondo Mulinaris | | |
|  | Lunghezza percorso: | 16,00 m |
| | Capoluogo/nome frazione: | Cussignacco |
| | Tipo di viabilità carrabile: | Una corsia per senso di marcia |
| | Pista ciclabile: | Nessuna |
| | Lato su cui insiste la pista ciclabile: | -- |
| | Interventi esterni al PEBA previsti nel breve periodo: | No |
| | Identificazione dei tratti di percorso compresi nella scheda di sintesi: Porzione di Via Noé Raimondo Mulinaris (in prossimità dell'attraversamento sull'intersezione con Via Ugo Pellis) esaminata da ambo i lati. | |
| CRITICITÀ TOTALI: | COSTO TOTALE | |
| 7 | 9717 € | |

TABELLA DI VALUTAZIONE PRIORITÀ

| ELEMENTI DI VALUTAZIONE | QUANTITÀ | VALORE |
|---|----------|--------|
| SUB TOTALE | | |
| Priorità della Pubblica Amministrazione | Alta | 1 |
| Segnalazioni dei cittadini | Alta | 0,00 |
| TOTALE | | 0,00 |

| | | |
|---|------------------------------|------------------------------|
| PEBA comune di udine > Cussignacco | | |
| Data Rilievo 07 Ottobre 2025 <small>Ultimo aggiornamento scheda: 13 Ottobre 2025</small> | ID Rilevatore 0130 | ID Scheda SE 34655 |
| Via Noé Raimondo Mulinaris | | |

CRITICITÀ PIÙ RILEVANTI

| | | | | |
|--|------------------|--|--------------------------------|--|
|  | LIV. 2 | E 00FF5-01295 Pendenza longitudinale Via Noé Raimondo Mulinaris, Udine | Costo stimato 4340 € |  |
| DESC. STATO DI FATTO | | | | |
| DESC. PROGETTO | | | | |
|  | LIV. 2 | E 00FF5-01298 Pendenza longitudinale Via Noé Raimondo Mulinaris, Udine | Costo stimato 3585 € |  |
| DESC. STATO DI FATTO | | | | |
| DESC. PROGETTO | | | | |
|  | LIV. 2 | E 00FF5-01301 Pendenza trasversale Via Noé Raimondo Mulinaris, Udine | Costo stimato 1792 € |  |
| DESC. STATO DI FATTO | | | | |
| DESC. PROGETTO | | | | |










| | | |
|--|--|--------------------------------|
| PEBA comune di udine > Cussignacco | | |
| Data Rilievo 07 Ottobre 2025 <small>Ultimo aggiornamento scheda: 13 Ottobre 2025</small> | ID Rilevatore 0130 | ID Scheda SE 34656 |
| Via Achille Tellini | | |
|  | Lunghezza percorso: | 16,00 m |
| | Capoluogo/nome frazione: | Cussignacco |
| | Tipo di viabilità carrabile: | Una corsia per senso di marcia |
| | Pista ciclabile: | Nessuna |
| | Lato su cui insiste la pista ciclabile: | -- |
| | Interventi esterni al PEBA previsti nel breve periodo: | No |
| Identificazione dei tratti di percorso compresi nella scheda di sintesi: Porzione di Via Achille Tellini (in prossimità dell'attraversamento sull'intersezione con Via Luigi Spezzotti) esaminata da ambo i lati. | | |
| CRITICITÀ TOTALI: | COSTO TOTALE | |
| 8 | 14636 € | |

TABELLA DI VALUTAZIONE PRIORITÀ

| ELEMENTI DI VALUTAZIONE | QUANTITÀ | VALORE |
|---|----------|-------------|
| Polo di servizi sanitari e assistenziali (centro diurno, centro residenziale, RSA, consultorio, ambulatorio...) | 1 | 3,00 |
| SUB TOTALE | | |
| Priorità della Pubblica Amministrazione | Alta | 1 |
| Segnalazioni dei cittadini | Alta | 0,72 |
| TOTALE | | 4,32 |

| | | |
|---|------------------------------|------------------------------|
| PEBA comune di udine > Cussignacco | | |
| Data Rilievo 07 Ottobre 2025 <small>Ultimo aggiornamento scheda: 13 Ottobre 2025</small> | ID Rilevatore 0130 | ID Scheda SE 34656 |
| Via Achille Tellini | | |

CRITICITÀ PIÙ RILEVANTI

| | | | | |
|---|------------------|---|--------------------------------|---|
|  | LIV. 1 | E 00FF5-01267 Assenza Via Achille Tellini, Udine | Costo stimato 4463 € |  |
| DESC. STATO DI FATTO | | | | |
| DESC. PROGETTO | | | | |
|  | LIV. 2 | E 00FF5-01271 Vegetazione Via Luigi Spezzotti, Udine | Costo stimato 1168 € |  |
| DESC. STATO DI FATTO | | | | |
| DESC. PROGETTO | | | | |
|  | LIV. 2 | E 00FF5-01269 Pendenza trasversale Via Luigi Spezzotti, Udine | Costo stimato 2090 € |  |
| DESC. STATO DI FATTO | | | | |
| DESC. PROGETTO | | | | |
|  | LIV. 1 | E 00FF5-01272 Assenza Via Luigi Spezzotti, Udine | Costo stimato 3041 € |  |
| DESC. STATO DI FATTO | | | | |
| DESC. PROGETTO | | | | |

07

SANT'OSVALDO








| | | |
|---|--|--------------------------------|
| PEBA comune di udine > Sant'Oisvaldo | | |
| Data Rilievo 07 Ottobre 2025 <small>Ultimo aggiornamento scheda: 07 Ottobre 2025</small> | ID Rilevatore 0130 | ID Scheda SE 34658 |
| Via 3 Novembre 1918 | | |
|  | Lunghezza percorso: | 447,00 m |
| | Capoluogo/nome frazione: | Sant'Oisvaldo |
| | Tipo di viabilità carrabile: | Una corsia per senso di marcia |
| | Pista ciclabile: | Nessuna |
| | Lato su cui insiste la pista ciclabile: | -- |
| | Interventi esterni al PEBA previsti nel breve periodo: | No |
| | Identificazione dei tratti di percorso compresi nella scheda di sintesi: Porzione di Via 3 Novembre 1918 (da intersezione con Via Pozzuolo a intersezione con Via Bertolo) esaminata da ambo i lati. Porzione di Via 3 Novembre 1918 (da intersezione con Via Bertolo e Via Zugliano) esaminata da lato nord. | |
| CRITICITÀ TOTALI: | COSTO TOTALE | |
| 27 | 132055 € | |

TABELLA DI VALUTAZIONE PRIORITÀ

| ELEMENTI DI VALUTAZIONE | QUANTITÀ | VALORE |
|--|----------|--------------|
| Asilo nido/scuola dell'infanzia | 1 | 5,50 |
| Fermata Trasporto Pubblico | 1 | 7,20 |
| Area verde | 1 | 3,50 |
| Commercio di quartiere (negozi, supermercato, bar, ristorante, edicola...) | 1 | 2,40 |
| SUB TOTALE | | |
| Priorità della Pubblica Amministrazione | Media | 2 |
| Segnalazioni dei cittadini | Alta | 4,09 |
| TOTALE | | 24,55 |

| | | |
|---|------------------------------|------------------------------|
| PEBA comune di udine > Sant'Osvaldo | | |
| Data Rilievo 07 Ottobre 2025 <small>Ultimo aggiornamento scheda: 07 Ottobre 2025</small> | ID Rilevatore 0130 | ID Scheda SE 34658 |
| Via 3 Novembre 1918 | | |

CRITICITÀ PIÙ RILEVANTI

| | | | | |
|--|------------------|---|---------------------------------|--|
|  | LIV. 1 | E 00FF5-01463 Ripiano orizzontale - Assenza Via 3 Novembre 1918 2, Udine | Costo stimato 28764 € |  |
| DESC. STATO DI FATTO | | | | |
| DESC. PROGETTO | | | | |
|  | LIV. 2 | E 00FF5-01567 Pendenza trasversale Via 3 Novembre 1918 20-2, Udine | Costo stimato 42669 € |  |
| DESC. STATO DI FATTO | | | | |
| DESC. PROGETTO | | | | |
|  | LIV. 2 | E 00FF5-01571 Manufatto edilizio o tecnologico sporgente Via 3 Novembre 1918 2, Udine | Costo stimato 861 € |  |
| DESC. STATO DI FATTO | | | | |
| DESC. PROGETTO | | | | |








| | | |
|---|---|--------------------------------|
| PEBA comune di udine > Sant'Oswaldo | | |
| Data Rilievo 07 Ottobre 2025 <small>Ultimo aggiornamento scheda: 07 Ottobre 2025</small> | ID Rilevatore 0130 | ID Scheda SE 34659 |
| Via Bertolio | | |
|  | Lunghezza percorso: | 170,00 m |
| | Capoluogo/nome frazione: | Sant'Oswaldo |
| | Tipo di viabilità carrabile: | Una corsia per senso di marcia |
| | Pista ciclabile: | Nessuna |
| | Lato su cui insiste la pista ciclabile: | -- |
| | Interventi esterni al PEBA previsti nel breve periodo: | Sì |
| | Identificazione dei tratti di percorso compresi nella scheda di sintesi: Porzione di Via Bertolio (da intersezione con Via 3 Novembre 1918 e intersezione con Via San Pietro) esaminata da lato ovest. Porzione di Via Bertolio (da intersezione con Via 3 Novembre 1918 e civico n. 42) esaminata da ambo i lati. Porzione di Via Bertolio (in prossimità dell'intersezione con Via Pozzuolo) esaminata da ambo i lati. | |
| CRITICITÀ TOTALI: | COSTO TOTALE | |
| 23 | 65514 € | |

TABELLA DI VALUTAZIONE PRIORITÀ

| ELEMENTI DI VALUTAZIONE | QUANTITÀ | VALORE |
|---|----------|-------------|
| Ambulatorio di medico di medicina generale/pediatra di libera scelta | 1 | 2,00 |
| Commercio di quartiere (negozio, supermercato, bar, ristorante, edicola...) | 1 | 2,40 |
| Ambito di edilizia residenziale agevolata/convenzionata (ATER, social housing...) | 1 | 1,80 |
| Altro (centro di formazione professionale, conservatorio...) | 1 | 0,00 |
| SUB TOTALE | | |
| Priorità della Pubblica Amministrazione | Media | 2 |
| Segnalazioni dei cittadini | Alta | 1,36 |
| TOTALE | | 8,18 |

| | | |
|---|------------------------------|------------------------------|
| PEBA comune di udine > Sant'Osvaldo | | |
| Data Rilievo 07 Ottobre 2025 <small>Ultimo aggiornamento scheda: 07 Ottobre 2025</small> | ID Rilevatore 0130 | ID Scheda SE 34659 |
| Via Bertolo | | |

CRITICITÀ PIÙ RILEVANTI

| | | | | |
|--|------------------|--|---------------------------------|--|
|  | LIV. 2 | E 00FF5-01558 Pendenza trasversale Via Bertolo 42, Udine | Costo stimato 15063 € |  |
| DESC. STATO DI FATTO | | | | |
| DESC. PROGETTO | | | | |
|  | LIV. 1 | E 00FF5-01564 Assenza Via Bertolo 42, Udine | Costo stimato 4978 € |  |
| DESC. STATO DI FATTO | | | | |
| DESC. PROGETTO | | | | |
|  | LIV. 3 | E 00FF5-01563 Vegetazione Via Bertolo 42, Udine | Costo stimato 143 € |  |
| DESC. STATO DI FATTO | | | | |
| DESC. PROGETTO | | | | |

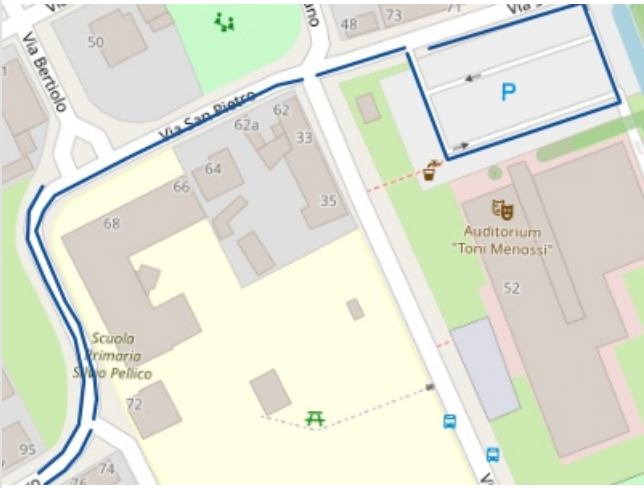






| | | |
|---|---|--------------------------------|
| PEBA comune di udine > Sant'Osvaldo | | |
| Data Rilievo 07 Ottobre 2025 <small>Ultimo aggiornamento scheda: 14 Ottobre 2025</small> | ID Rilevatore 0130 | ID Scheda SE 34660 |
| Via San Pietro | | |
|  | Lunghezza percorso: | 460,00 m |
| | Capoluogo/nome frazione: | Sant'Osvaldo |
| | Tipo di viabilità carrabile: | Una corsia per senso di marcia |
| | Pista ciclabile: | Nessuna |
| | Lato su cui insiste la pista ciclabile: | -- |
| | Interventi esterni al PEBA previsti nel breve periodo: | No |
| | Identificazione dei tratti di percorso compresi nella scheda di sintesi: Porzione di Via San Pietro (da intersezione con Via Bertolo a civici n.95-78) esaminata da ambo i lati. Porzione di Via San Pietro (da intersezione con Via Bertolo a intersezione con via Zugliano) esaminata da lato sud. | |
| CRITICITÀ TOTALI: | COSTO TOTALE | |
| 45 | 95802 € | |

TABELLA DI VALUTAZIONE PRIORITÀ

| ELEMENTI DI VALUTAZIONE | QUANTITÀ | VALORE |
|--|----------|--------------|
| Scuola primaria | 1 | 5,50 |
| Area parcheggio/parcheggio di interscambio | 1 | 3,60 |
| SUB TOTALE | | |
| Priorità della Pubblica Amministrazione | Media | 2 |
| Segnalazioni dei cittadini | Alta | 2,00 |
| TOTALE | | 12,01 |

| | | |
|---|------------------------------|------------------------------|
| PEBA comune di udine > Sant'Osvaldo | | |
| Data Rilievo 07 Ottobre 2025 <small>Ultimo aggiornamento scheda: 14 Ottobre 2025</small> | ID Rilevatore 0130 | ID Scheda SE 34660 |
| Via San Pietro | | |

CRITICITÀ PIÙ RILEVANTI

| | | | | |
|--|------------------|---|---------------------------------|--|
|  | LIV. 2 | E 00FF5-01479 Pendenza trasversale Via San Pietro, Udine | Costo stimato 8919 € |  |
| DESC. STATO DI FATTO | | | | |
| DESC. PROGETTO | | | | |
|  | LIV. 3 | E 00FF5-01501 Cestino/cassonetto Via San Pietro 68, Udine | Costo stimato 182 € |  |
| DESC. STATO DI FATTO | | | | |
| DESC. PROGETTO | | | | |
|  | LIV. 2 | E 00FF5-01499 Pendenza trasversale Via San Pietro 70, Udine | Costo stimato 10185 € |  |
| DESC. STATO DI FATTO | | | | |
| DESC. PROGETTO | | | | |

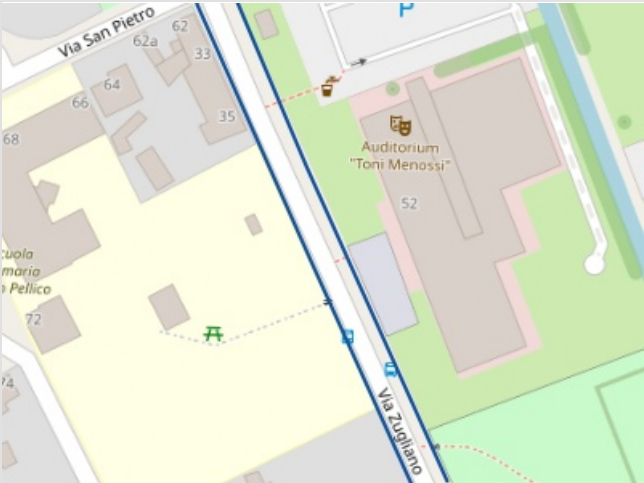










| | | |
|---|--|--------------------------------|
| PEBA comune di udine > Sant'Oswaldo | | |
| Data Rilievo 07 Ottobre 2025 <small>Ultimo aggiornamento scheda: 13 Ottobre 2025</small> | ID Rilevatore 0130 | ID Scheda SE 34662 |
| Via Zugliano | | |
|  | Lunghezza percorso: | 300,00 m |
| | Capoluogo/nome frazione: | Sant'Oswaldo |
| | Tipo di viabilità carrabile: | Una corsia per senso di marcia |
| | Pista ciclabile: | Nessuna |
| | Lato su cui insiste la pista ciclabile: | -- |
| | Interventi esterni al PEBA previsti nel breve periodo: | Sì |
| | Identificazione dei tratti di percorso compresi nella scheda di sintesi: Porzione di Via Zugliano (da intersezione con Via San Pietro all'Istituto superiore Malignani) esaminata da ambo i lati. | |
| CRITICITÀ TOTALI: | COSTO TOTALE | |
| 27 | 101807 € | |

TABELLA DI VALUTAZIONE PRIORITÀ

| ELEMENTI DI VALUTAZIONE | QUANTITÀ | VALORE |
|---|----------|--------------|
| Scuola secondaria di secondo grado | 1 | 5,50 |
| Fermata Trasporto Pubblico | 2 | 10,80 |
| SUB TOTALE | | |
| Priorità della Pubblica Amministrazione | Media | 2 |
| Segnalazioni dei cittadini | Alta | 3,59 |
| TOTALE | | 21,52 |

| | | |
|---|------------------------------|------------------------------|
| PEBA comune di udine > Sant'Oswaldo | | |
| Data Rilievo 07 Ottobre 2025 <small>Ultimo aggiornamento scheda: 13 Ottobre 2025</small> | ID Rilevatore 0130 | ID Scheda SE 34662 |
| Via Zugliano | | |

CRITICITÀ PIÙ RILEVANTI

| | | | | |
|---|------------------|--|---------------------------------|---|
|  | LIV. 1 | E 00FF5-01517 Altezza Via Zugliano 35, Udine | Costo stimato 20191 € |  |
| DESC. STATO DI FATTO | | | | |
| DESC. PROGETTO | | | | |
|  | LIV. 2 | E 00FF5-01527 Pendenza trasversale Via Zugliano 52, Udine | Costo stimato 29547 € |  |
| DESC. STATO DI FATTO | | | | |
| DESC. PROGETTO | | | | |
|  | LIV. 3 | E 00FF5-01512 Assenza contrasto cromatico Via Zugliano 33, Udine | Costo stimato 2135 € |  |
| DESC. STATO DI FATTO | | | | |
| DESC. PROGETTO | | | | |
|  | LIV. 2 | E 00FF5-01516 Vegetazione Via Zugliano 35, Udine | Costo stimato 54 € |  |
| DESC. STATO DI FATTO | | | | |
| DESC. PROGETTO | | | | |
|  | LIV. 3 | E 00FF5-01528 Palo luce Via Zugliano 52, Udine | Costo stimato 97 € |  |
| DESC. STATO DI FATTO | | | | |
| DESC. PROGETTO | | | | |












| | | |
|--|---|--------------------------------|
| PEBA comune di udine > Sant'Oswaldo | | |
| Data Rilievo 07 Ottobre 2025 Ultimo aggiornamento scheda: 14 Ottobre 2025 | ID Rilevatore 0130 | ID Scheda SE 34663 |
| Via Pozzuolo | | |
|  | Lunghezza percorso: | 1208,00 m |
| | Capoluogo/nome frazione: | Sant'Oswaldo |
| | Tipo di viabilità carrabile: | Una corsia per senso di marcia |
| | Pista ciclabile: | Nessuna |
| | Lato su cui insiste la pista ciclabile: | -- |
| | Interventi esterni al PEBA previsti nel breve periodo: | No |
| | Identificazione dei tratti di percorso compresi nella scheda di sintesi: Porzione di Via Pozzuolo (da intersezione con Via Tre Novembre 1918 a Piazzale Aldo Moro) esaminata da ambo i lati. | |
| CRITICITÀ TOTALI: | COSTO TOTALE | |
| 173 | 327899 € | |

TABELLA DI VALUTAZIONE PRIORITÀ

| ELEMENTI DI VALUTAZIONE | QUANTITÀ | VALORE |
|--|----------|--------------|
| Ambulatorio di medico di medicina generale/pediatra di libera scelta | 1 | 2,00 |
| Farmacia/parafarmacia | 1 | 5,00 |
| Edificio di culto, cimitero... | 1 | 3,50 |
| Ufficio postale, ufficio informazioni turistiche | 1 | 2,80 |
| Fermata Trasporto Pubblico | 4 | 12,24 |
| Commercio di quartiere (negozi, supermercato, bar, ristorante, edicola...) | 11 | 4,80 |
| SUB TOTALE | | |
| Priorità della Pubblica Amministrazione | Media | 2 |
| Segnalazioni dei cittadini | Alta | 6,67 |
| TOTALE | | 40,04 |

| | | |
|---|------------------------------|------------------------------|
| PEBA comune di udine > Sant'Oswaldo | | |
| Data Rilievo 07 Ottobre 2025 <small>Ultimo aggiornamento scheda: 14 Ottobre 2025</small> | ID Rilevatore 0130 | ID Scheda SE 34663 |
| Via Pozzuolo | | |

CRITICITÀ PIÙ RILEVANTI

| | | | | |
|---|------------------|--|---------------------------------|---|
|  | LIV. 3 | E 00FF5-01455 Palo segnaletica Via Pozzuolo 226, Udine | Costo stimato 182 € |  |
| DESC. STATO DI FATTO | | | | |
| DESC. PROGETTO | | | | |
|  | LIV. 1 | E 00FF5-01783 Pendenza trasversale Via Pozzuolo 169, Udine | Costo stimato 13778 € |  |
| DESC. STATO DI FATTO | | | | |
| DESC. PROGETTO | | | | |
|  | LIV. 1 | E 00FF5-01708 Altezza Via Pozzuolo 114, Udine | Costo stimato 2055 € |  |
| DESC. STATO DI FATTO | | | | |
| DESC. PROGETTO | | | | |
|  | LIV. 2 | E 00FF5-01577 Assenza contrasto cromatico Via Pozzuolo 224, Udine | Costo stimato 85 € |  |
| DESC. STATO DI FATTO | | | | |
| DESC. PROGETTO | | | | |
|  | LIV. 2 | E 00FF5-01749 Assenza protezione agenti atmosferici Via Pozzuolo 93, Udine | Costo stimato 11055 € |  |
| DESC. STATO DI FATTO | | | | |
| DESC. PROGETTO | | | | |








| | | |
|---|--|------------------------------|
| PEBA comune di udine > Sant'Oswaldo | | |
| Data Rilievo 08 Ottobre 2025 <small>Ultimo aggiornamento scheda: 13 Ottobre 2025</small> | ID Rilevatore 0130 | ID Scheda SE 34726 |
| Via Gaetano Perusini | | |
|  | Lunghezza percorso: | 12,00 m |
| | Capoluogo/nome frazione: | Sant'Oswaldo |
| | Tipo di viabilità carrabile: | Senso unico |
| | Pista ciclabile: | Nessuna |
| | Lato su cui insiste la pista ciclabile: | -- |
| | Interventi esterni al PEBA previsti nel breve periodo: | No |
| | Identificazione dei tratti di percorso compresi nella scheda di sintesi: Porzione di Via Gaetano Perusini (in prossimità dell'attraversamento pedonale sull'intersezione con Via San Paolo) esaminata da ambo i lati. | |
| CRITICITÀ TOTALI: | COSTO TOTALE | |
| 7 | 6941 € | |

TABELLA DI VALUTAZIONE PRIORITÀ

| ELEMENTI DI VALUTAZIONE | QUANTITÀ | VALORE |
|---|----------|-------------|
| SUB TOTALE | | |
| Priorità della Pubblica Amministrazione | Media | 2 |
| Segnalazioni dei cittadini | Alta | 0,00 |
| TOTALE | | 0,00 |

| | | |
|---|------------------------------|------------------------------|
| PEBA comune di udine > Sant'Oswaldo | | |
| Data Rilievo 08 Ottobre 2025 <small>Ultimo aggiornamento scheda: 13 Ottobre 2025</small> | ID Rilevatore 0130 | ID Scheda SE 34726 |
| Via Gaetano Perusini | | |

CRITICITÀ PIÙ RILEVANTI

| | | | | |
|--|------------------|---|--------------------------------|--|
|  | LIV. 1 | E 00FF5-01661 Pendenza longitudinale Via Gaetano Perusini 1, Udine | Costo stimato 4041 € |  |
| DESC. STATO DI FATTO | | | | |
| DESC. PROGETTO | | | | |
|  | LIV. 1 | E 00FF5-01665 Altezza Via Gaetano Perusini 2, Udine | Costo stimato 2855 € |  |
| DESC. STATO DI FATTO | | | | |
| DESC. PROGETTO | | | | |
|  | LIV. 2 | E 00FF5-01663 Assenza contrasto cromatico Via Gaetano Perusini 1, Udine | Costo stimato 45 € |  |
| DESC. STATO DI FATTO | | | | |
| DESC. PROGETTO | | | | |












| | | |
|--|--|------------------------------|
| PEBA comune di udine > Sant'Oswaldo | | |
| Data Rilievo 08 Ottobre 2025 <small>Ultimo aggiornamento scheda: 13 Ottobre 2025</small> | ID Rilevatore 0130 | ID Scheda SE 34727 |
| Via San Paolo | | |
|  | Lunghezza percorso: | 630,00 m |
| | Capoluogo/nome frazione: | Sant'Oswaldo |
| | Tipo di viabilità carrabile: | Senso unico |
| | Pista ciclabile: | Sì su entrambi i lati |
| | Lato su cui insiste la pista ciclabile: | Nord |
| | Interventi esterni al PEBA previsti nel breve periodo: | No |
| Identificazione dei tratti di percorso compresi nella scheda di sintesi: Porzione di Via San Paolo (da intersezione con piazzale Aldo Moro al civico n. 48) esaminata da ambo i lati. | | |
| CRITICITÀ TOTALI: | COSTO TOTALE | |
| 52 | 120579 € | |

TABELLA DI VALUTAZIONE PRIORITÀ

| ELEMENTI DI VALUTAZIONE | QUANTITÀ | VALORE |
|---|----------|--------------|
| Percorso pedonale rilevante (anche ciclo-pedonale: pedibus, percorso della salute...) | 1 | 7,20 |
| Fermata Trasporto Pubblico | 2 | 10,80 |
| Area verde | 1 | 3,50 |
| Commercio di quartiere (negozi, supermercato, bar, ristorante, edicola...) | 4 | 3,36 |
| SUB TOTALE | | |
| Priorità della Pubblica Amministrazione | Media | 2 |
| Segnalazioni dei cittadini | Alta | 5,47 |
| TOTALE | | 32,82 |

| | | |
|---|------------------------------|------------------------------|
| PEBA comune di udine > Sant'Oswaldo | | |
| Data Rilievo 08 Ottobre 2025 <small>Ultimo aggiornamento scheda: 13 Ottobre 2025</small> | ID Rilevatore 0130 | ID Scheda SE 34727 |
| Via San Paolo | | |

CRITICITÀ PIÙ RILEVANTI

| | | | | |
|---|------------------|--|---------------------------------|---|
|  | LIV. 2 | E 00FF5-01674 Inadeguato Via San Paolo 8, Udine | Costo stimato 11015 € |  |
| DESC. STATO DI FATTO | | | | |
| DESC. PROGETTO | | | | |
|  | LIV. 2 | E 00FF5-03471 Sconnessioni Via San Paolo 27-31, Udine | Costo stimato 29326 € |  |
| DESC. STATO DI FATTO | | | | |
| DESC. PROGETTO | | | | |
|  | LIV. 3 | E 00FF5-03501 Palo segnaletica Via San Paolo 26, Udine | Costo stimato 182 € |  |
| DESC. STATO DI FATTO | | | | |
| DESC. PROGETTO | | | | |
|  | LIV. 2 | E 00FF5-01668 Risalti/incasso Via San Paolo 1, Udine | Costo stimato 95 € |  |
| DESC. STATO DI FATTO | | | | |
| DESC. PROGETTO | | | | |
|  | LIV. 2 | E 00FF5-01692 Pendenza trasversale Via San Paolo 15, Udine | Costo stimato 13044 € |  |
| DESC. STATO DI FATTO | | | | |
| DESC. PROGETTO | | | | |

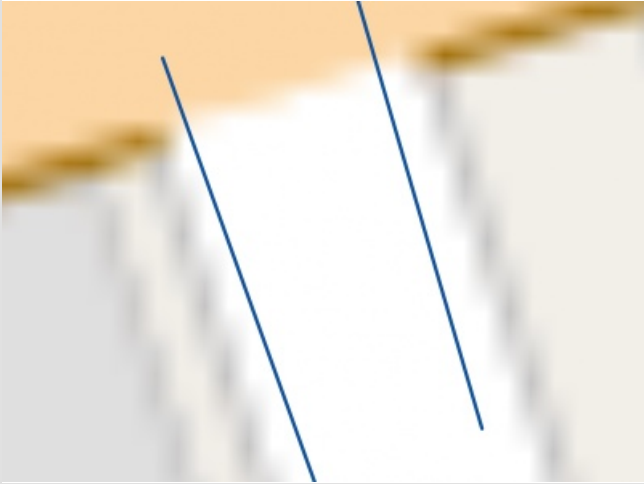


| | | |
|---|--|--------------------------------|
| PEBA comune di udine > Sant'Oswaldo | | |
| Data Rilievo 08 Ottobre 2025 <small>Ultimo aggiornamento scheda: 08 Ottobre 2025</small> | ID Rilevatore 0130 | ID Scheda SE 34728 |
| Via Paolo Fistulario | | |
|  | Lunghezza percorso: | 16,00 m |
| | Capoluogo/nome frazione: | Sant'Oswaldo |
| | Tipo di viabilità carrabile: | Una corsia per senso di marcia |
| | Pista ciclabile: | Nessuna |
| | Lato su cui insiste la pista ciclabile: | -- |
| | Interventi esterni al PEBA previsti nel breve periodo: | No |
| | Identificazione dei tratti di percorso compresi nella scheda di sintesi: Porzione di Via Paolo Fistulario (in prossimità dell'attraversamento sull'intersezione con Via San Paolo) esaminata da ambo i lati. | |
| CRITICITÀ TOTALI: | COSTO TOTALE | |
| 7 | 9127 € | |

TABELLA DI VALUTAZIONE PRIORITÀ

| ELEMENTI DI VALUTAZIONE | QUANTITÀ | VALORE |
|---|----------|-------------|
| Commercio di quartiere (negozio, supermercato, bar, ristorante, edicola...) | 1 | 2,40 |
| SUB TOTALE | | |
| Priorità della Pubblica Amministrazione | Media | 2 |
| Segnalazioni dei cittadini | Alta | 0,53 |
| TOTALE | | 3,17 |

| | | |
|---|------------------------------|------------------------------|
| PEBA comune di udine > Sant'Osvaldo | | |
| Data Rilievo 08 Ottobre 2025 <small>Ultimo aggiornamento scheda: 08 Ottobre 2025</small> | ID Rilevatore 0130 | ID Scheda SE 34728 |
| Via Paolo Fistulario | | |

CRITICITÀ PIÙ RILEVANTI

| | | | | |
|---|------------------|---|--------------------------------|---|
|  | LIV. 2 | E 00FF5-01679 Sconnessioni Via Paolo Fistulario 15, Udine | Costo stimato 4242 € |  |
| DESC. STATO DI FATTO | | | | |
| DESC. PROGETTO | | | | |

| | | | | |
|---|------------------|---|--------------------------------|---|
|  | LIV. 2 | E 00FF5-01683 Pendenza trasversale Via Paolo Fistulario 16, Udine | Costo stimato 4234 € |  |
| DESC. STATO DI FATTO | | | | |
| DESC. PROGETTO | | | | |

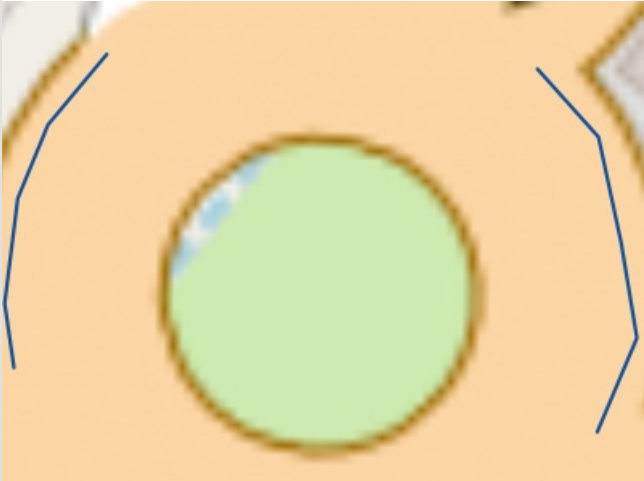


| | | |
|---|--|------------------------------|
| PEBA comune di udine > Sant'Oswaldo | | |
| Data Rilievo 08 Ottobre 2025 <small>Ultimo aggiornamento scheda: 08 Ottobre 2025</small> | ID Rilevatore 0130 | ID Scheda SE 34729 |
| Piazzale Aldo Moro | | |
|  | Lunghezza percorso: | 31,00 m |
| | Capoluogo/nome frazione: | Sant'Oswaldo |
| | Tipo di viabilità carrabile: | Senso unico |
| | Pista ciclabile: | Nessuna |
| | Lato su cui insiste la pista ciclabile: | -- |
| | Interventi esterni al PEBA previsti nel breve periodo: | No |
| | Identificazione dei tratti di percorso compresi nella scheda di sintesi: Esaminata porzione pedonale di Piazzale Aldo Moro. | |
| CRITICITÀ TOTALI: | COSTO TOTALE | |
| 2 | 231 € | |



TABELLA DI VALUTAZIONE PRIORITÀ

| ELEMENTI DI VALUTAZIONE | QUANTITÀ | VALORE |
|---|----------|-------------|
| SUB TOTALE | | |
| Priorità della Pubblica Amministrazione | Media | 2 |
| Segnalazioni dei cittadini | Alta | 0,00 |
| TOTALE | | 0,00 |

| | | |
|---|------------------------------|------------------------------|
| PEBA comune di udine > Sant'Osvaldo | | |
| Data Rilievo 08 Ottobre 2025 <small>Ultimo aggiornamento scheda: 08 Ottobre 2025</small> | ID Rilevatore 0130 | ID Scheda SE 34729 |
| Piazzale Aldo Moro | | |

CRITICITÀ PIÙ RILEVANTI

| | | | | |
|---|------------------|--|-------------------------------|---|
|  | LIV. 3 | E 00FF5-01703 Palo segnaletica Piazza Aldo Moro, Udine | Costo stimato 182 € |  |
| DESC. STATO DI FATTO | | | | |
| DESC. PROGETTO | | | | |

| | | | | |
|---|------------------|---|------------------------------|---|
|  | LIV. 2 | E 00FF5-01724 Vegetazione Piazzale Aldo Moro, Udine | Costo stimato 49 € |  |
| DESC. STATO DI FATTO | | | | |
| DESC. PROGETTO | | | | |




| | | |
|---|---|--------------------------------|
| PEBA comune di udine > Sant'Oswaldo | | |
| Data Rilievo 08 Ottobre 2025 <small>Ultimo aggiornamento scheda: 08 Ottobre 2025</small> | ID Rilevatore 0130 | ID Scheda SE 34730 |
| Via San Oswaldo | | |
|  | Lunghezza percorso: | 48,00 m |
| | Capoluogo/nome frazione: | Sant'Oswaldo |
| | Tipo di viabilità carrabile: | Una corsia per senso di marcia |
| | Pista ciclabile: | Nessuna |
| | Lato su cui insiste la pista ciclabile: | -- |
| | Interventi esterni al PEBA previsti nel breve periodo: | No |
| | Identificazione dei tratti di percorso compresi nella scheda di sintesi: Porzione di Via San Oswaldo (da intersezione con Piazzale Aldo Moro all'attraversamento pedonale) esaminata da ambo i lati. | |
| CRITICITÀ TOTALI: | COSTO TOTALE | |
| 7 | 16795 € | |



TABELLA DI VALUTAZIONE PRIORITÀ

| ELEMENTI DI VALUTAZIONE | QUANTITÀ | VALORE |
|--|----------|-------------|
| Commercio di quartiere (negozi, supermercato, bar, ristorante, edicola...) | 1 | 2,40 |
| SUB TOTALE | | |
| Priorità della Pubblica Amministrazione | Media | 2 |
| Segnalazioni dei cittadini | Alta | 0,53 |
| TOTALE | | 3,17 |

| | | |
|---|------------------------------|------------------------------|
| PEBA comune di udine > Sant'Oswaldo | | |
| Data Rilievo 08 Ottobre 2025 <small>Ultimo aggiornamento scheda: 08 Ottobre 2025</small> | ID Rilevatore 0130 | ID Scheda SE 34730 |
| Via San Oswaldo | | |

CRITICITÀ PIÙ RILEVANTI

| | | | | |
|---|------------------|--|--------------------------------|---|
|  | LIV. 1 | E 00FF5-01717 Assenza Via San Oswaldo, Udine | Costo stimato 3113 € |  |
| DESC. STATO DI FATTO | | | | |
| DESC. PROGETTO | | | | |

| | | | | |
|---|------------------|--|---------------------------------|---|
|  | LIV. 1 | E 00FF5-01723 Danneggiato Via San Oswaldo, Udine | Costo stimato 10237 € |  |
| DESC. STATO DI FATTO | | | | |
| DESC. PROGETTO | | | | |

08

SAN ROCCO












| | | |
|---|---|--------------------------------|
| PEBA comune di udine > San Rocco | | |
| Data Rilievo 08 Ottobre 2025 <small>Ultimo aggiornamento scheda: 13 Ottobre 2025</small> | ID Rilevatore 0130 | ID Scheda SE 34732 |
| Via San Rocco | | |
|  | Lunghezza percorso: | 135,00 m |
| | Capoluogo/nome frazione: | San Rocco |
| | Tipo di viabilità carrabile: | Una corsia per senso di marcia |
| | Pista ciclabile: | Nessuna |
| | Lato su cui insiste la pista ciclabile: | -- |
| | Interventi esterni al PEBA previsti nel breve periodo: | No |
| | Identificazione dei tratti di percorso compresi nella scheda di sintesi: Porzione di Via San Rocco (da civico n. 122 a civico n. 96) esaminata da ambo i lati. | |
| CRITICITÀ TOTALI: | COSTO TOTALE | |
| 24 | 60700 € | |

TABELLA DI VALUTAZIONE PRIORITÀ

| ELEMENTI DI VALUTAZIONE | QUANTITÀ | VALORE |
|--|----------|-------------|
| Commercio di quartiere (negozi, supermercato, bar, ristorante, edicola...) | 3 | 2,40 |
| SUB TOTALE | | |
| Priorità della Pubblica Amministrazione | Alta | 1 |
| Segnalazioni dei cittadini | Alta | 0,58 |
| TOTALE | | 3,46 |

| | | |
|---|------------------------------|------------------------------|
| PEBA comune di udine > San Rocco | | |
| Data Rilievo 08 Ottobre 2025 <small>Ultimo aggiornamento scheda: 13 Ottobre 2025</small> | ID Rilevatore 0130 | ID Scheda SE 34732 |
| Via San Rocco | | |

CRITICITÀ PIÙ RILEVANTI

| | | | | |
|---|------------------|---|---------------------------------|---|
|  | LIV. 2 | E 00FF5-01803 Pendenza trasversale Via San Rocco 122, Udine | Costo stimato 13232 € |  |
| DESC. STATO DI FATTO | | | | |
| DESC. PROGETTO | | | | |
|  | LIV. 3 | E 00FF5-01925 Palo segnaletica Via San Rocco 95, Udine | Costo stimato 182 € |  |
| DESC. STATO DI FATTO | | | | |
| DESC. PROGETTO | | | | |
|  | LIV. 2 | E 00FF5-01808 Vegetazione Via San Rocco 122, Udine | Costo stimato 132 € |  |
| DESC. STATO DI FATTO | | | | |
| DESC. PROGETTO | | | | |
|  | LIV. 1 | E 00FF5-01805 Assenza Via San Rocco 122, Udine | Costo stimato 1750 € |  |
| DESC. STATO DI FATTO | | | | |
| DESC. PROGETTO | | | | |
|  | LIV. 1 | E 00FF5-01928 Ripiano orizzontale - Larghezza Via San Rocco 95, Udine | Costo stimato 1280 € |  |
| DESC. STATO DI FATTO | | | | |
| DESC. PROGETTO | | | | |

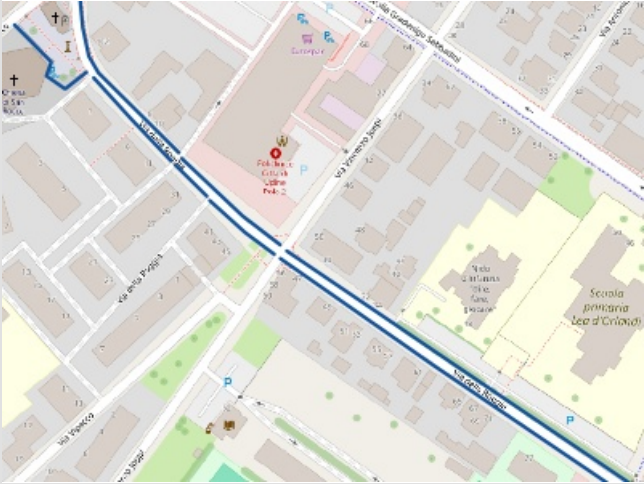










| | | |
|---|--|--------------------------------|
| PEBA comune di udine > San Rocco | | |
| Data Rilievo 08 Ottobre 2025 <small>Ultimo aggiornamento scheda: 14 Ottobre 2025</small> | ID Rilevatore 0130 | ID Scheda SE 34733 |
| Via della Roggia | | |
|  | Lunghezza percorso: | 967,00 m |
| | Capoluogo/nome frazione: | San Rocco |
| | Tipo di viabilità carrabile: | Una corsia per senso di marcia |
| | Pista ciclabile: | Nessuna |
| | Lato su cui insiste la pista ciclabile: | -- |
| | Interventi esterni al PEBA previsti nel breve periodo: | No |
| Identificazione dei tratti di percorso compresi nella scheda di sintesi: Porzione di Via della Roggia (da intersezione con Via San Rocco e civico n. 85) esaminata da ambo i lati. | | |
| CRITICITÀ TOTALI: | COSTO TOTALE | |
| 74 | 201783 € | |

TABELLA DI VALUTAZIONE PRIORITÀ

| ELEMENTI DI VALUTAZIONE | QUANTITÀ | VALORE |
|---|----------|--------------|
| Asilo nido/scuola dell'infanzia | 1 | 5,50 |
| Scuola primaria | 1 | 5,50 |
| Impianto sportivo con spazi dedicati agli spettatori (stadio, palazzetto dello sport, palestra comunale, piscina comunale...) | 1 | 4,20 |
| Impianto per la sola pratica sportiva (campo da calcio, da tennis...) | 2 | 2,10 |
| Commercio di quartiere (negozio, supermercato, bar, ristorante, edicola...) | 2 | 2,40 |
| Ambito di edilizia residenziale agevolata/convenzionata (ATER, social housing...) | 1 | 1,80 |
| SUB TOTALE | | |
| Priorità della Pubblica Amministrazione | Alta | 1 |
| Segnalazioni dei cittadini | Alta | 5,16 |
| TOTALE | | 30,96 |

| | | |
|---|------------------------------|------------------------------|
| PEBA comune di udine > San Rocco | | |
| Data Rilievo 08 Ottobre 2025 <small>Ultimo aggiornamento scheda: 14 Ottobre 2025</small> | ID Rilevatore 0130 | ID Scheda SE 34733 |
| Via della Roggia | | |

CRITICITÀ PIÙ RILEVANTI

| | | | | |
|---|------------------|---|---------------------------------|---|
|  | LIV. 2 | E 00FF5-01832 Pendenza trasversale Via Della Roggia 41-45, Udine | Costo stimato 11946 € |  |
| DESC. STATO DI FATTO | | | | |
| DESC. PROGETTO | | | | |
|  | LIV. 1 | E 00FF5-01828 Assenza Via Della Roggia 31, Udine | Costo stimato 2437 € |  |
| DESC. STATO DI FATTO | | | | |
| DESC. PROGETTO | | | | |
|  | LIV. 1 | E 00FF5-01909 Altro Via della Roggia 12, Udine | Costo stimato 1655 € |  |
| DESC. STATO DI FATTO | | | | |
| DESC. PROGETTO | | | | |
|  | LIV. 1 | E 00FF5-01815 Non coerente o interrotta Via della Roggia 1, Udine | Costo stimato 122 € |  |
| DESC. STATO DI FATTO | | | | |
| DESC. PROGETTO | | | | |
|  | LIV. 3 | E 00FF5-01833 Maglia attraversabile da sfera di 2 cm Via Della Roggia 45, Udine | Costo stimato 2503 € |  |
| DESC. STATO DI FATTO | | | | |
| DESC. PROGETTO | | | | |

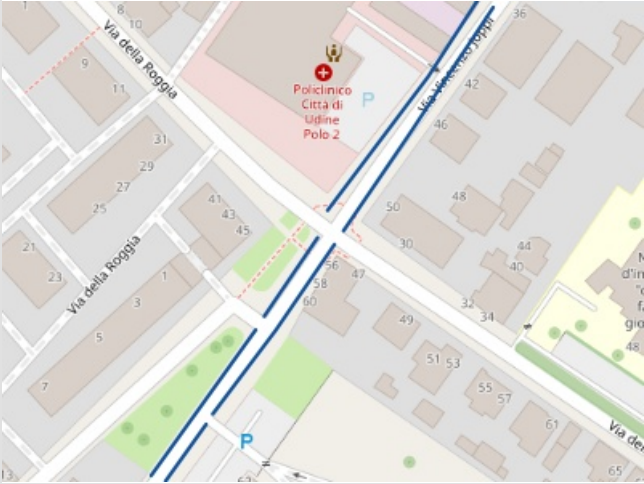








| | | |
|---|--|--------------------------------|
| PEBA comune di udine > San Rocco | | |
| Data Rilievo 08 Ottobre 2025 <small>Ultimo aggiornamento scheda: 08 Ottobre 2025</small> | ID Rilevatore 0130 | ID Scheda SE 34734 |
| Via Vincenzo Joppi | | |
|  | Lunghezza percorso: | 363,00 m |
| | Capoluogo/nome frazione: | San Rocco |
| | Tipo di viabilità carrabile: | Una corsia per senso di marcia |
| | Pista ciclabile: | Nessuna |
| | Lato su cui insiste la pista ciclabile: | -- |
| | Interventi esterni al PEBA previsti nel breve periodo: | No |
| Identificazione dei tratti di percorso compresi nella scheda di sintesi: Porzione di Via Vincenzo Joppi (da civico n. 62 a civico n. 36) esaminata da ambo i lati. | | |
| CRITICITÀ TOTALI: | COSTO TOTALE | |
| 32 | 85413 € | |

TABELLA DI VALUTAZIONE PRIORITÀ

| ELEMENTI DI VALUTAZIONE | QUANTITÀ | VALORE |
|---|----------|--------------|
| Ospedale/Distretto Sanitario | 1 | 6,00 |
| Ambulatorio di medico di medicina generale/pediatra di libera scelta | 1 | 2,00 |
| Municipio, sala consiliare, ufficio anagrafe, ufficio servizi sociali (anche di ambito), ufficio protocollo | 1 | 2,80 |
| Biblioteca/centro culturale/civico sociale/auditorium | 1 | 3,50 |
| Commercio di quartiere (negozio, supermercato, bar, ristorante, edicola...) | 1 | 2,40 |
| SUB TOTALE | | |
| Priorità della Pubblica Amministrazione | Alta | 1 |
| Segnalazioni dei cittadini | Alta | 4,01 |
| TOTALE | | 24,05 |

| | | |
|---|------------------------------|------------------------------|
| PEBA comune di udine > San Rocco | | |
| Data Rilievo 08 Ottobre 2025 <small>Ultimo aggiornamento scheda: 08 Ottobre 2025</small> | ID Rilevatore 0130 | ID Scheda SE 34734 |
| Via Vincenzo Joppi | | |

CRITICITÀ PIÙ RILEVANTI

| | | | | |
|---|------------------|---|---------------------------------|---|
|  | LIV. 1 | E 00FF5-01839 Assenza Via Vincenzo Joppi 60, Udine | Costo stimato 19749 € |  |
| DESC. STATO DI FATTO | | | | |
| DESC. PROGETTO | | | | |
|  | LIV. 2 | E 00FF5-01899 Non coerente o interrotta Via Vincenzo Joppi 33, Udine | Costo stimato 328 € |  |
| DESC. STATO DI FATTO | | | | |
| DESC. PROGETTO | | | | |
|  | LIV. 3 | E 00FF5-01904 Manufatto edilizio o tecnologico sporgente Via Vincenzo Joppi 33, Udine | Costo stimato 297 € |  |
| DESC. STATO DI FATTO | | | | |
| DESC. PROGETTO | | | | |
|  | LIV. 1 | E 00FF5-01837 Ripiano orizzontale - Assenza Via Vincenzo Joppi 56, Udine | Costo stimato 12663 € |  |
| DESC. STATO DI FATTO | | | | |
| DESC. PROGETTO | | | | |

PEBA comune di udine > San Rocco

Data Rilievo

08 Ottobre 2025

Ultimo aggiornamento scheda: 08 Ottobre 2025

ID Rilevatore

0130

ID Scheda

SE

34735

Via Luigi Pio Tessitori

Lunghezza percorso:

16,00 m

Capoluogo/nome frazione:

San Rocco

Tipo di viabilità carrabile:

Senso unico

Pista ciclabile:

Nessuna

Lato su cui insiste la pista ciclabile:

--

Interventi esterni al PEBA previsti nel breve periodo:

No

Identificazione dei tratti di percorso compresi nella scheda di sintesi:

Porzione di Via Luigi Pio Tessitori (in corrispondenza dell'intersezione con Via San Rocco) esaminata da ambo i lati.

CRITICITÀ TOTALI:

COSTO TOTALE

3

5849 €

TABELLA DI VALUTAZIONE PRIORITÀ



| ELEMENTI DI VALUTAZIONE | QUANTITÀ | VALORE |
|---|----------|--------|
| SUB TOTALE | | |
| Priorità della Pubblica Amministrazione | Alta | 1 |
| Segnalazioni dei cittadini | Alta | 0,00 |
| TOTALE | | 0,00 |



Esportazione fatta da il 15/10/2025

Pagina 7 di 10

| | | |
|---|------------------------------|------------------------------|
| PEBA comune di udine > San Rocco | | |
| Data Rilievo 08 Ottobre 2025 <small>Ultimo aggiornamento scheda: 08 Ottobre 2025</small> | ID Rilevatore 0130 | ID Scheda SE 34735 |
| Via Luigi Pio Tessori | | |

CRITICITÀ PIÙ RILEVANTI

| | | | | |
|---|------------------|---|--------------------------------|---|
|  | LIV. 1 | E 00FF5-01932 Assenza Via Luigi Pio Tessori 13, Udine | Costo stimato 3534 € |  |
| DESC. STATO DI FATTO | | | | |
| DESC. PROGETTO | | | | |

| | | | | |
|---|------------------|---|--------------------------------|---|
|  | LIV. 1 | E 00FF5-01933 Ripiano orizzontale - Assenza Via Luigi Pio Tessori 13, Udine | Costo stimato 2315 € |  |
| DESC. STATO DI FATTO | | | | |
| DESC. PROGETTO | | | | |









| | | |
|---|--|------------------------------|
| PEBA comune di udine > San Rocco | | |
| Data Rilievo 08 Ottobre 2025 <small>Ultimo aggiornamento scheda: 14 Ottobre 2025</small> | ID Rilevatore 0130 | ID Scheda SE 34736 |
| Passaggio Torquato Taramelli | | |
| | Lunghezza percorso: | 245,00 m |
| | Capoluogo/nome frazione: | San Rocco |
| | Tipo di viabilità carrabile: | -- |
| | Pista ciclabile: | Sì su entrambi i lati |
| | Lato su cui insiste la pista ciclabile: | -- |
| | Interventi esterni al PEBA previsti nel breve periodo: | No |
| | Identificazione dei tratti di percorso compresi nella scheda di sintesi: Esaminato intero Passaggio Torquato Taramelli. | |
| CRITICITÀ TOTALI: | COSTO TOTALE | |
| 7 | 27055 € | |

TABELLA DI VALUTAZIONE PRIORITÀ

| ELEMENTI DI VALUTAZIONE | QUANTITÀ | VALORE |
|---|----------|--------------|
| Area pedonale, ZTL | 1 | 0,00 |
| Percorso pedonale rilevante (anche ciclo-pedonale: pedibus, percorso della salute...) | 1 | 7,20 |
| SUB TOTALE | | |
| Priorità della Pubblica Amministrazione | Alta | 1 |
| Segnalazioni dei cittadini | Alta | 1,73 |
| TOTALE | | 10,37 |

| | | |
|---|------------------------------|------------------------------|
| PEBA comune di udine > San Rocco | | |
| Data Rilievo 08 Ottobre 2025 <small>Ultimo aggiornamento scheda: 14 Ottobre 2025</small> | ID Rilevatore 0130 | ID Scheda SE 34736 |
| Passaggio Torquato Taramelli | | |

CRITICITÀ PIÙ RILEVANTI

| | | | | |
|---|------------------|--|---------------------------------|---|
|  | LIV. 2 | E 00FF5-03172 Inadeguato Passaggio Torquato Taramelli, Udine | Costo stimato 13213 € |  |
| DESC. STATO DI FATTO | | | | |
| DESC. PROGETTO | | | | |
|  | LIV. 2 | E 00FF5-03176 Assenza Passaggio Torquato Taramelli, Udine | Costo stimato 12320 € |  |
| DESC. STATO DI FATTO | | | | |
| DESC. PROGETTO | | | | |
|  | LIV. 3 | E 00FF5-03175 Inadeguato Passaggio Torquato Taramelli, Udine | Costo stimato 582 € |  |
| DESC. STATO DI FATTO | | | | |
| DESC. PROGETTO | | | | |
|  | LIV. 3 | E 00FF5-03174 Cestino/cassonetto Passaggio Torquato Taramelli, Udine | Costo stimato 182 € |  |
| DESC. STATO DI FATTO | | | | |
| DESC. PROGETTO | | | | |

09

VIA MARSALA




| | | |
|---|--|--------------------------------|
| PEBA comune di udine > Via Marsala | | |
| Data Rilievo 08 Ottobre 2025 <small>Ultimo aggiornamento scheda: 14 Ottobre 2025</small> | ID Rilevatore 0130 | ID Scheda SE 34738 |
| Via Marsala | | |
|  | Lunghezza percorso: | 766,00 m |
| | Capoluogo/nome frazione: | Via Marsala |
| | Tipo di viabilità carrabile: | Una corsia per senso di marcia |
| | Pista ciclabile: | Nessuna |
| | Lato su cui insiste la pista ciclabile: | -- |
| | Interventi esterni al PEBA previsti nel breve periodo: | No |
| | Identificazione dei tratti di percorso compresi nella scheda di sintesi: Porzione di Via Marsala (da civico n. 14 a civico n. 90) esaminata da ambo i lati. | |
| CRITICITÀ TOTALI: | COSTO TOTALE | |
| 79 | 355967 € | |



TABELLA DI VALUTAZIONE PRIORITÀ



| ELEMENTI DI VALUTAZIONE | QUANTITÀ | VALORE |
|---|----------|--------------|
| Edificio di culto, cimitero... | 2 | 5,25 |
| Altro (altro ufficio pubblico, ufficio giudiziario, forze dell'ordine...) | 1 | 1,40 |
| Fermata Trasporto Pubblico | 3 | 11,52 |
| Impianto per la sola pratica sportiva (campo da calcio, da tennis...) | 1 | 1,40 |
| Commercio di quartiere (negozio, supermercato, bar, ristorante, edicola...) | 8 | 4,08 |
| SUB TOTALE | | |
| Priorità della Pubblica Amministrazione | Media | 2 |
| Segnalazioni dei cittadini | Bassa | 0,00 |
| TOTALE | | 26,02 |



| | | |
|---|------------------------------|------------------------------|
| PEBA comune di udine > Via Marsala | | |
| Data Rilievo 08 Ottobre 2025 <small>Ultimo aggiornamento scheda: 14 Ottobre 2025</small> | ID Rilevatore 0130 | ID Scheda SE 34738 |
| Via Marsala | | |

CRITICITÀ PIÙ RILEVANTI

| | | | | |
|---|-----------|--|--------------------------|---|
|  | LIV. 2 | <div>E 00FF5-01989</div> <div>Pendenza trasversale</div> <div>Via Marsala 74-76, Udine</div> | Costo stimato 17147 € |  |
| DESC. STATO DI FATTO | | | | |
| DESC. PROGETTO | | | | |

| | | | | |
|---|-----------|--|--------------------------|---|
|  | LIV. 2 | <div>E 00FF5-02016</div> <div>Pendenza trasversale</div> <div>Via Marsala 38-14, Udine</div> | Costo stimato 35519 € |  |
| DESC. STATO DI FATTO | | | | |
| DESC. PROGETTO | | | | |

| | | | | |
|--|-----------|---|------------------------|--|
|  | LIV. 3 | <div>E 00FF5-02038</div> <div>Palo segnaletica</div> <div>Via Marsala 21, Udine</div> | Costo stimato 182 € |  |
| DESC. STATO DI FATTO | | | | |
| DESC. PROGETTO | | | | |

| | | | | |
|---|-----------|---|-------------------------|---|
|  | LIV. 1 | <div>E 00FF5-03454</div> <div>Assenza di collegamento al percorso pedonale</div> <div>Via Marsala 42, Udine</div> | Costo stimato 4717 € |  |
| DESC. STATO DI FATTO | | | | |
| DESC. PROGETTO | | | | |




| | | |
|---|--|--------------------------------|
| PEBA comune di udine > Via Marsala | | |
| Data Rilievo 08 Ottobre 2025 <small>Ultimo aggiornamento scheda: 08 Ottobre 2025</small> | ID Rilevatore 0130 | ID Scheda SE 34739 |
| Via Montebello | | |
|  | Lunghezza percorso: | 256,00 m |
| | Capoluogo/nome frazione: | Via Marsala |
| | Tipo di viabilità carrabile: | Una corsia per senso di marcia |
| | Pista ciclabile: | Nessuna |
| | Lato su cui insiste la pista ciclabile: | -- |
| | Interventi esterni al PEBA previsti nel breve periodo: | No |
| | Identificazione dei tratti di percorso compresi nella scheda di sintesi: Porzione di Via Montebello (da intersezione con Via Marsala a intersezione con Via Palestro) esaminata da ambo i lati. | |
| CRITICITÀ TOTALI: | COSTO TOTALE | |
| 38 | 54994 € | |



TABELLA DI VALUTAZIONE PRIORITÀ

| ELEMENTI DI VALUTAZIONE | QUANTITÀ | VALORE |
|---|----------|--------------|
| Asilo nido/scuola dell'infanzia | 1 | 5,50 |
| Biblioteca/centro culturale/civico sociale/auditorium | 1 | 3,50 |
| Commercio di quartiere (negozio, supermercato, bar, ristorante, edicola...) | 1 | 2,40 |
| SUB TOTALE | | |
| Priorità della Pubblica Amministrazione | Media | 2 |
| Segnalazioni dei cittadini | Bassa | 0,00 |
| TOTALE | | 12,54 |

| | | |
|---|------------------------------|------------------------------|
| PEBA comune di udine > Via Marsala | | |
| Data Rilievo 08 Ottobre 2025 <small>Ultimo aggiornamento scheda: 08 Ottobre 2025</small> | ID Rilevatore 0130 | ID Scheda SE 34739 |
| Via Montebello | | |

CRITICITÀ PIÙ RILEVANTI

| | | | | |
|---|------------------|--|--------------------------------|---|
|  | LIV. 2 | E 00FF5-01979 Sconnessioni Via Montebello 12-10, Udine | Costo stimato 5638 € |  |
| DESC. STATO DI FATTO | | | | |
| DESC. PROGETTO | | | | |

| | | | | |
|---|------------------|--|--------------------------------|---|
|  | LIV. 3 | E 00FF5-01950 Palo Via Montebello 1, Udine | Costo stimato 2500 € |  |
| DESC. STATO DI FATTO | | | | |
| DESC. PROGETTO | | | | |







| | | |
|---|---|--------------------------------|
| PEBA comune di udine > Via Marsala | | |
| Data Rilievo 08 Ottobre 2025 <small>Ultimo aggiornamento scheda: 08 Ottobre 2025</small> | ID Rilevatore 0130 | ID Scheda SE 34740 |
| Via Magenta | | |
| | Lunghezza percorso: | 16,00 m |
| | Capoluogo/nome frazione: | Via Marsala |
| | Tipo di viabilità carrabile: | Una corsia per senso di marcia |
| | Pista ciclabile: | Nessuna |
| | Lato su cui insiste la pista ciclabile: | -- |
| | Interventi esterni al PEBA previsti nel breve periodo: | No |
| | Identificazione dei tratti di percorso compresi nella scheda di sintesi: Porzione di Via Magenta (in prossimità dell'attraversamento pedonale sull'intersezione con Via Marsala) esaminata da ambo i lati. | |
| CRITICITÀ TOTALI: | COSTO TOTALE | |
| 7 | 8907 € | |

TABELLA DI VALUTAZIONE PRIORITÀ

| ELEMENTI DI VALUTAZIONE | QUANTITÀ | VALORE |
|---|----------|-------------|
| SUB TOTALE | | |
| Priorità della Pubblica Amministrazione | Media | 2 |
| Segnalazioni dei cittadini | Bassa | 0,00 |
| TOTALE | | 0,00 |

| | | |
|---|------------------------------|------------------------------|
| PEBA comune di udine > Via Marsala | | |
| Data Rilievo 08 Ottobre 2025 <small>Ultimo aggiornamento scheda: 08 Ottobre 2025</small> | ID Rilevatore 0130 | ID Scheda SE 34740 |
| Via Magenta | | |

CRITICITÀ PIÙ RILEVANTI

| | | | | |
|--|------------------|--|--------------------------------|--|
|  | LIV. 1 | E 00FF5-02010 Assenza Via Magenta 1, Udine | Costo stimato 4908 € |  |
| DESC. STATO DI FATTO | | | | |
| DESC. PROGETTO | | | | |
|  | LIV. 2 | E 00FF5-02012 Assenza contrasto cromatico Via Magenta 1, Udine | Costo stimato 73 € |  |
| DESC. STATO DI FATTO | | | | |
| DESC. PROGETTO | | | | |
|  | LIV. 1 | E 00FF5-02013 Altezza Via Magenta 2, Udine | Costo stimato 3535 € |  |
| DESC. STATO DI FATTO | | | | |
| DESC. PROGETTO | | | | |












| | | |
|---|--|--------------------------------|
| PEBA comune di udine > Via Marsala | | |
| Data Rilievo 08 Ottobre 2025 <small>Ultimo aggiornamento scheda: 14 Ottobre 2025</small> | ID Rilevatore 0130 | ID Scheda SE 34741 |
| Via Gervasutta | | |
|  | Lunghezza percorso: | 917,00 m |
| | Capoluogo/nome frazione: | Via Marsala |
| | Tipo di viabilità carrabile: | Una corsia per senso di marcia |
| | Pista ciclabile: | Nessuna |
| | Lato su cui insiste la pista ciclabile: | -- |
| | Interventi esterni al PEBA previsti nel breve periodo: | No |
| | Identificazione dei tratti di percorso compresi nella scheda di sintesi: Porzione di Via Gervasutta (da intersezione con Via Marsala a Distretto sanitario/passaggio Canale Ledra) esaminata da ambo i lati. Esaminata, inoltre, zona di ingresso del Distretto. | |
| CRITICITÀ TOTALI: | COSTO TOTALE | |
| 73 | 310605 € | |

TABELLA DI VALUTAZIONE PRIORITÀ

| ELEMENTI DI VALUTAZIONE | QUANTITÀ | VALORE |
|---|----------|--------------|
| Ospedale/Distretto Sanitario | 1 | 6,00 |
| Area parcheggio/parcheggio di interscambio | 1 | 3,60 |
| Fermata Trasporto Pubblico | 2 | 10,80 |
| Impianto sportivo con spazi dedicati agli spettatori (stadio, palazzetto dello sport, palestra comunale, piscina comunale...) | 1 | 4,20 |
| Commercio di quartiere (negozio, supermercato, bar, ristorante, edicola...) | 2 | 2,40 |
| SUB TOTALE | | |
| Priorità della Pubblica Amministrazione | Media | 2 |
| Segnalazioni dei cittadini | Bassa | 0,00 |
| TOTALE | | 29,70 |

| | | |
|---|------------------------------|------------------------------|
| PEBA comune di udine > Via Marsala | | |
| Data Rilievo 08 Ottobre 2025 <small>Ultimo aggiornamento scheda: 14 Ottobre 2025</small> | ID Rilevatore 0130 | ID Scheda SE 34741 |
| Via Gervasutta | | |

CRITICITÀ PIÙ RILEVANTI

| | | | | |
|---|------------------|---|---------------------------------|---|
|  | LIV. 2 | E 00FF5-03380 Pendenza trasversale Via Gervasutta 1, Udine | Costo stimato 39294 € |  |
| DESC. STATO DI FATTO | | | | |
| DESC. PROGETTO | | | | |
|  | LIV. 1 | E 00FF5-03428 Larghezza Via Gervasutta 8, Udine | Costo stimato 1820 € |  |
| DESC. STATO DI FATTO | | | | |
| DESC. PROGETTO | | | | |
|  | LIV. 1 | E 00FF5-03435 Assenza di collegamento al percorso pedonale Via Gervasutta 48, Udine | Costo stimato 15681 € |  |
| DESC. STATO DI FATTO | | | | |
| DESC. PROGETTO | | | | |
|  | LIV. 3 | E 00FF5-02061 Assenza contrasto cromatico Via Gervasutta 1, Udine | Costo stimato 2772 € |  |
| DESC. STATO DI FATTO | | | | |
| DESC. PROGETTO | | | | |
|  | LIV. 2 | E 00FF5-03382 Assenza protezione agenti atmosferici Via Gervasutta 1, Udine | Costo stimato 11055 € |  |
| DESC. STATO DI FATTO | | | | |
| DESC. PROGETTO | | | | |



| | | |
|---|--|--------------------------------|
| PEBA comune di udine > Via Marsala | | |
| Data Rilievo 08 Ottobre 2025 <small>Ultimo aggiornamento scheda: 08 Ottobre 2025</small> | ID Rilevatore 0130 | ID Scheda SE 34743 |
| Via Catalafimi | | |
| | Lunghezza percorso: | 16,00 m |
| | Capoluogo/nome frazione: | Via Marsala |
| | Tipo di viabilità carrabile: | Una corsia per senso di marcia |
| | Pista ciclabile: | Nessuna |
| | Lato su cui insiste la pista ciclabile: | -- |
| | Interventi esterni al PEBA previsti nel breve periodo: | No |
| | Identificazione dei tratti di percorso compresi nella scheda di sintesi: Porzione di Via Catalafimi (da intersezione con Via Marsala a civico n. 1a) esaminata da ambo i lati. | |
| CRITICITÀ TOTALI: | COSTO TOTALE | |
| 4 | 10560 € | |



TABELLA DI VALUTAZIONE PRIORITÀ

| ELEMENTI DI VALUTAZIONE | QUANTITÀ | VALORE |
|---|----------|-------------|
| SUB TOTALE | | |
| Priorità della Pubblica Amministrazione | Media | 2 |
| Segnalazioni dei cittadini | Bassa | 0,00 |
| TOTALE | | 0,00 |

| | | |
|---|------------------------------|------------------------------|
| PEBA comune di udine > Via Marsala | | |
| Data Rilievo 08 Ottobre 2025 <small>Ultimo aggiornamento scheda: 08 Ottobre 2025</small> | ID Rilevatore 0130 | ID Scheda SE 34743 |
| Via Catalafimi | | |

CRITICITÀ PIÙ RILEVANTI

| | | | | |
|---|------------------|---|--------------------------------|---|
|  | LIV. 1 | E 00FF5-02041 Ripiano orizzontale - Assenza Via Calatafimi 1, Udine | Costo stimato 5585 € |  |
| DESC. STATO DI FATTO | | | | |
| DESC. PROGETTO | | | | |

| | | | | |
|---|------------------|---|--------------------------------|---|
|  | LIV. 1 | E 00FF5-02043 Ripiano orizzontale - Assenza Via Catalafimi 1, Udine | Costo stimato 4975 € |  |
| DESC. STATO DI FATTO | | | | |
| DESC. PROGETTO | | | | |

10

CORMOR BASSO










| | | |
|---|---|--------------------------------|
| PEBA comune di udine > Cormor Basso | | |
| Data Rilievo 08 Ottobre 2025 <small>Ultimo aggiornamento scheda: 14 Ottobre 2025</small> | ID Rilevatore 0130 | ID Scheda SE 34751 |
| Via Cormor Alto | | |
|  | Lunghezza percorso: | 260,00 m |
| | Capoluogo/nome frazione: | Cormor Basso |
| | Tipo di viabilità carrabile: | Una corsia per senso di marcia |
| | Pista ciclabile: | Nessuna |
| | Lato su cui insiste la pista ciclabile: | -- |
| | Interventi esterni al PEBA previsti nel breve periodo: | No |
| | Identificazione dei tratti di percorso compresi nella scheda di sintesi: Porzione di Via Cormor Alto (da intersezione con Via Cormor Basso al civico n. 148) esaminata da ambo i lati. | |
| CRITICITÀ TOTALI: | COSTO TOTALE | |
| 61 | 64500 € | |

TABELLA DI VALUTAZIONE PRIORITÀ

| ELEMENTI DI VALUTAZIONE | QUANTITÀ | VALORE |
|---|----------|-------------|
| SUB TOTALE | | |
| Priorità della Pubblica Amministrazione | Bassa | 3 |
| Segnalazioni dei cittadini | Media | 0,00 |
| TOTALE | | 0,00 |

| | | |
|---|------------------------------|------------------------------|
| PEBA comune di udine > Cormor Basso | | |
| Data Rilievo 08 Ottobre 2025 <small>Ultimo aggiornamento scheda: 14 Ottobre 2025</small> | ID Rilevatore 0130 | ID Scheda SE 34751 |
| Via Cormor Alto | | |

CRITICITÀ PIÙ RILEVANTI

| | | | | |
|---|------------------|---|--------------------------------|---|
|  | LIV. 2 | E 00FF5-02079 Risalti/incasso Via Cormor Alto 137, Udine | Costo stimato 1437 € |  |
| DESC. STATO DI FATTO | | | | |
| DESC. PROGETTO | | | | |
|  | LIV. 1 | E 00FF5-02083 Assenza Via Cormor Alto 123, Udine | Costo stimato 2818 € |  |
| DESC. STATO DI FATTO | | | | |
| DESC. PROGETTO | | | | |
|  | LIV. 3 | E 00FF5-02088 Palo segnaletica Via Cormor Alto 123, Udine | Costo stimato 182 € |  |
| DESC. STATO DI FATTO | | | | |
| DESC. PROGETTO | | | | |
|  | LIV. 1 | E 00FF5-02114 Altezza Via Cormor Alto 103, Udine | Costo stimato 5813 € |  |
| DESC. STATO DI FATTO | | | | |
| DESC. PROGETTO | | | | |








| | | |
|---|---|--------------------------------|
| PEBA comune di udine > Cormor Basso | | |
| Data Rilievo 08 Ottobre 2025 <small>Ultimo aggiornamento scheda: 14 Ottobre 2025</small> | ID Rilevatore 0130 | ID Scheda SE 34752 |
| Via Cormor Basso | | |
|  | Lunghezza percorso: | 125,00 m |
| | Capoluogo/nome frazione: | Cormor Basso |
| | Tipo di viabilità carrabile: | Una corsia per senso di marcia |
| | Pista ciclabile: | Nessuna |
| | Lato su cui insiste la pista ciclabile: | -- |
| | Interventi esterni al PEBA previsti nel breve periodo: | No |
| | Identificazione dei tratti di percorso compresi nella scheda di sintesi: Porzione di Via Cormor Basso (da intersezione con Via Cormor Alto al campo sportivo "Cormor Basso") esaminata da ambo i lati. | |
| CRITICITÀ TOTALI: | COSTO TOTALE | |
| 13 | 31283 € | |

TABELLA DI VALUTAZIONE PRIORITÀ

| ELEMENTI DI VALUTAZIONE | QUANTITÀ | VALORE |
|---|----------|-------------|
| Impianto per la sola pratica sportiva (campo da calcio, da tennis...) | 2 | 2,10 |
| SUB TOTALE | | |
| Priorità della Pubblica Amministrazione | Bassa | 3 |
| Segnalazioni dei cittadini | Media | 0,21 |
| TOTALE | | 2,31 |

| | | |
|---|------------------------------|------------------------------|
| PEBA comune di udine > Cormor Basso | | |
| Data Rilievo 08 Ottobre 2025 <small>Ultimo aggiornamento scheda: 14 Ottobre 2025</small> | ID Rilevatore 0130 | ID Scheda SE 34752 |
| Via Cormor Basso | | |

CRITICITÀ PIÙ RILEVANTI

| | | | | |
|--|------------------|--|--------------------------------|--|
|  | LIV. 2 | E 00FF5-02091 Pendenza trasversale Via Cormor Basso, Udine | Costo stimato 9377 € |  |
| DESC. STATO DI FATTO | | | | |
| DESC. PROGETTO | | | | |
|  | LIV. 2 | E 00FF5-02102 Vegetazione Via Cormor Basso 6, Udine | Costo stimato 102 € |  |
| DESC. STATO DI FATTO | | | | |
| DESC. PROGETTO | | | | |
|  | LIV. 1 | E 00FF5-02096 Assenza Via Cormor Basso, Udine | Costo stimato 5804 € |  |
| DESC. STATO DI FATTO | | | | |
| DESC. PROGETTO | | | | |




| | | |
|---|--|--------------------------------|
| PEBA comune di udine > Cormor Basso | | |
| Data Rilievo 08 Ottobre 2025 <small>Ultimo aggiornamento scheda: 08 Ottobre 2025</small> | ID Rilevatore 0130 | ID Scheda SE 34753 |
| Via Dalmazio Birago | | |
|  | Lunghezza percorso: | 16,00 m |
| | Capoluogo/nome frazione: | Cormor Basso |
| | Tipo di viabilità carrabile: | Una corsia per senso di marcia |
| | Pista ciclabile: | Nessuna |
| | Lato su cui insiste la pista ciclabile: | -- |
| | Interventi esterni al PEBA previsti nel breve periodo: | No |
| | Identificazione dei tratti di percorso compresi nella scheda di sintesi: Porzione di Via Dalmazio Birago (in prossimità dell'attraversamento perdonale sull'intersezione con Via Cormor Alto) esaminata da ambo i lati. | |
| CRITICITÀ TOTALI: | COSTO TOTALE | |
| 12 | 16190 € | |



TABELLA DI VALUTAZIONE PRIORITÀ

| ELEMENTI DI VALUTAZIONE | QUANTITÀ | VALORE |
|---|----------|-------------|
| SUB TOTALE | | |
| Priorità della Pubblica Amministrazione | Bassa | 3 |
| Segnalazioni dei cittadini | Media | 0,00 |
| TOTALE | | 0,00 |

| | | |
|---|------------------------------|------------------------------|
| PEBA comune di udine > Cormor Basso | | |
| Data Rilievo 08 Ottobre 2025 <small>Ultimo aggiornamento scheda: 08 Ottobre 2025</small> | ID Rilevatore 0130 | ID Scheda SE 34753 |
| Via Dalmazio Birago | | |

CRITICITÀ PIÙ RILEVANTI

| | | | | |
|---|------------------|---|--------------------------------|---|
|  | LIV. 1 | E 00FF5-02122 Segnale acustico assente/insufficiente Via Dalmazio Birago 144, Udine | Costo stimato 1958 € |  |
| DESC. STATO DI FATTO | | | | |
| DESC. PROGETTO | | | | |

| | | | | |
|---|------------------|---|---------------------------------|---|
|  | LIV. 1 | E 00FF5-02126 Altezza Via Dalmazio Birago 67, Udine | Costo stimato 11701 € |  |
| DESC. STATO DI FATTO | | | | |
| DESC. PROGETTO | | | | |

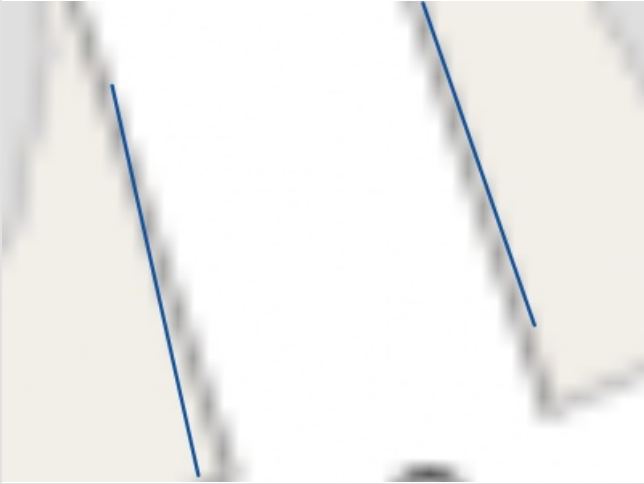


| | | |
|---|--|--------------------------------|
| PEBA comune di udine > Cormor Basso | | |
| Data Rilievo 08 Ottobre 2025 <small>Ultimo aggiornamento scheda: 08 Ottobre 2025</small> | ID Rilevatore 0130 | ID Scheda SE 34754 |
| Viale Tita Marzuttini | | |
|  | Lunghezza percorso: | 16,00 m |
| | Capoluogo/nome frazione: | Cormor Basso |
| | Tipo di viabilità carrabile: | Una corsia per senso di marcia |
| | Pista ciclabile: | Nessuna |
| | Lato su cui insiste la pista ciclabile: | -- |
| | Interventi esterni al PEBA previsti nel breve periodo: | No |
| | Identificazione dei tratti di percorso compresi nella scheda di sintesi: Porzione di Via Tita Marzuttini (in prossimità dell'attraversamento perdonale sull'intersezione con Via Cormor Alto) esaminata da ambo i lati. | |
| CRITICITÀ TOTALI: | COSTO TOTALE | |
| 11 | 12885 € | |


TABELLA DI VALUTAZIONE PRIORITÀ

| ELEMENTI DI VALUTAZIONE | QUANTITÀ | VALORE |
|---|----------|-------------|
| SUB TOTALE | | |
| Priorità della Pubblica Amministrazione | Bassa | 3 |
| Segnalazioni dei cittadini | Media | 0,00 |
| TOTALE | | 0,00 |

| | | |
|---|------------------------------|------------------------------|
| PEBA comune di udine > Cormor Basso | | |
| Data Rilievo 08 Ottobre 2025 <small>Ultimo aggiornamento scheda: 08 Ottobre 2025</small> | ID Rilevatore 0130 | ID Scheda SE 34754 |
| Viale Tita Marzuttini | | |

CRITICITÀ PIÙ RILEVANTI

| | | | | |
|---|------------------|---|--------------------------------|---|
|  | LIV. 1 | E 00FF5-02145 Segnale acustico assente/insufficiente Viale Tita Marzuttini 2, Udine | Costo stimato 1958 € |  |
| DESC. STATO DI FATTO | | | | |
| DESC. PROGETTO | | | | |

| | | | | |
|---|------------------|--|--------------------------------|---|
|  | LIV. 1 | E 00FF5-02147 Altezza Viale Tita Marzuttini 2, Udine | Costo stimato 8282 € |  |
| DESC. STATO DI FATTO | | | | |
| DESC. PROGETTO | | | | |

11

SAN GOTTARDO

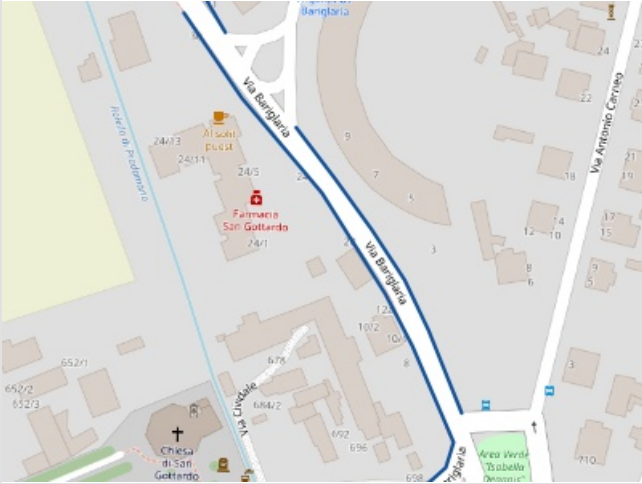








| | | |
|---|--|--------------------------------|
| PEBA comune di udine > San Gottardo | | |
| Data Rilievo 08 Ottobre 2025 <small>Ultimo aggiornamento scheda: 14 Ottobre 2025</small> | ID Rilevatore 0130 | ID Scheda SE 34755 |
| Via Bariglaria | | |
|  | Lunghezza percorso: | 302,00 m |
| | Capoluogo/nome frazione: | San Gottardo |
| | Tipo di viabilità carrabile: | Una corsia per senso di marcia |
| | Pista ciclabile: | Nessuna |
| | Lato su cui insiste la pista ciclabile: | -- |
| | Interventi esterni al PEBA previsti nel breve periodo: | No |
| Identificazione dei tratti di percorso compresi nella scheda di sintesi: Porzione di Via Bariglaria (da intersezione con Via Cividale a civico n. 11) esaminata da ambo i lati. | | |
| CRITICITÀ TOTALI: | COSTO TOTALE | |
| 51 | 90851 € | |

TABELLA DI VALUTAZIONE PRIORITÀ

| ELEMENTI DI VALUTAZIONE | QUANTITÀ | VALORE |
|---|----------|-------------|
| Farmacia/parafarmacia | 1 | 5,00 |
| Commercio di quartiere (negozio, supermercato, bar, ristorante, edicola...) | 3 | 2,40 |
| SUB TOTALE | | |
| Priorità della Pubblica Amministrazione | Bassa | 3 |
| Segnalazioni dei cittadini | Media | 0,74 |
| TOTALE | | 8,14 |

| | | |
|---|------------------------------|------------------------------|
| PEBA comune di udine > San Gottardo | | |
| Data Rilievo 08 Ottobre 2025 <small>Ultimo aggiornamento scheda: 14 Ottobre 2025</small> | ID Rilevatore 0130 | ID Scheda SE 34755 |
| Via Bariglaria | | |

CRITICITÀ PIÙ RILEVANTI

| | | | | |
|---|------------------|---|---------------------------------|---|
|  | LIV. 2 | E 00FF5-02176 Pendenza trasversale Via Bariglaria 30, Udine | Costo stimato 4823 € |  |
| DESC. STATO DI FATTO | | | | |
| DESC. PROGETTO | | | | |
|  | LIV. 1 | E 00FF5-02365 Ripiano orizzontale - Assenza Via Bariglaria 3, Udine | Costo stimato 20150 € |  |
| DESC. STATO DI FATTO | | | | |
| DESC. PROGETTO | | | | |
|  | LIV. 3 | E 00FF5-02181 Palo segnaletica Via Bariglaria 24/4, Udine | Costo stimato 182 € |  |
| DESC. STATO DI FATTO | | | | |
| DESC. PROGETTO | | | | |
|  | LIV. 1 | E 00FF5-02418 Assenza Via Bariglaria 11, Udine | Costo stimato 5125 € |  |
| DESC. STATO DI FATTO | | | | |
| DESC. PROGETTO | | | | |

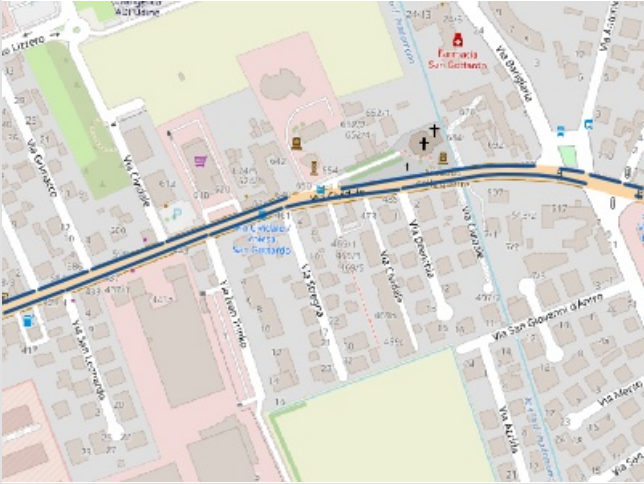








| | | |
|---|---|--------------------------------|
| PEBA comune di udine > San Gottardo | | |
| Data Rilievo 08 Ottobre 2025 <small>Ultimo aggiornamento scheda: 14 Ottobre 2025</small> | ID Rilevatore 0130 | ID Scheda SE 34756 |
| Via Cividale | | |
|  | Lunghezza percorso: | 833,00 m |
| | Capoluogo/nome frazione: | San Gottardo |
| | Tipo di viabilità carrabile: | Una corsia per senso di marcia |
| | Pista ciclabile: | Sì su un lato |
| | Lato su cui insiste la pista ciclabile: | Sud |
| | Interventi esterni al PEBA previsti nel breve periodo: | Sì |
| | Identificazione dei tratti di percorso compresi nella scheda di sintesi: Porzione di Via Cividale (da intersezione con Via Tolmino al civico n. 574-415) | |
| CRITICITÀ TOTALI: | COSTO TOTALE | |
| 138 | 336017 € | |

TABELLA DI VALUTAZIONE PRIORITÀ

| ELEMENTI DI VALUTAZIONE | QUANTITÀ | VALORE |
|---|----------|--------------|
| Ambulatorio di medico di medicina generale/pediatra di libera scelta | 2 | 3,00 |
| Altro | 1 | 1,00 |
| Edificio di culto, cimitero... | 1 | 3,50 |
| Altro (altro ufficio pubblico, ufficio giudiziario, forze dell'ordine...) | 1 | 1,40 |
| Fermata Trasporto Pubblico | 2 | 10,80 |
| Commercio di quartiere (negozio, supermercato, bar, ristorante, edicola...) | 8 | 4,08 |
| SUB TOTALE | | |
| Priorità della Pubblica Amministrazione | Bassa | 3 |
| Segnalazioni dei cittadini | Media | 2,38 |
| TOTALE | | 26,16 |

| | | |
|---|------------------------------|------------------------------|
| PEBA comune di udine > San Gottardo | | |
| Data Rilievo 08 Ottobre 2025 <small>Ultimo aggiornamento scheda: 14 Ottobre 2025</small> | ID Rilevatore 0130 | ID Scheda SE 34756 |
| Via Cividale | | |

CRITICITÀ PIÙ RILEVANTI

| | | | | |
|---|------------------|---|---------------------------------|---|
|  | LIV. 2 | E 00FF5-02220 Pendenza trasversale Via Cividale 694, Udine | Costo stimato 19317 € |  |
| DESC. STATO DI FATTO | | | | |
| DESC. PROGETTO | | | | |
|  | LIV. 3 | E 00FF5-02278 Palo segnaletica Via Cividale 425, Udine | Costo stimato 182 € |  |
| DESC. STATO DI FATTO | | | | |
| DESC. PROGETTO | | | | |
|  | LIV. 2 | E 00FF5-02293 Assenza protezione agenti atmosferici Via Cividale 455, Udine | Costo stimato 11055 € |  |
| DESC. STATO DI FATTO | | | | |
| DESC. PROGETTO | | | | |
|  | LIV. 1 | E 00FF5-02250 Assenza Via Cividale 594, Udine | Costo stimato 2905 € |  |
| DESC. STATO DI FATTO | | | | |
| DESC. PROGETTO | | | | |

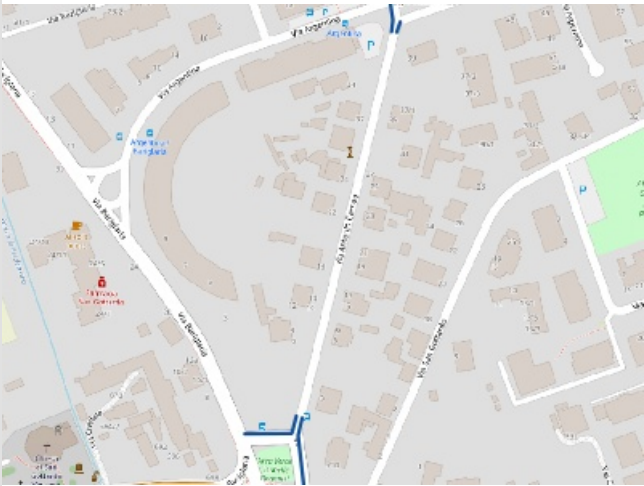


| | | |
|---|--|--------------------------------|
| PEBA comune di udine > San Gottardo | | |
| Data Rilievo 08 Ottobre 2025 <small>Ultimo aggiornamento scheda: 08 Ottobre 2025</small> | ID Rilevatore 0130 | ID Scheda SE 34757 |
| Via Antonio Carneo | | |
|  | Lunghezza percorso: | 102,00 m |
| | Capoluogo/nome frazione: | San Gottardo |
| | Tipo di viabilità carrabile: | Una corsia per senso di marcia |
| | Pista ciclabile: | -- |
| | Lato su cui insiste la pista ciclabile: | -- |
| | Interventi esterni al PEBA previsti nel breve periodo: | No |
| | Identificazione dei tratti di percorso compresi nella scheda di sintesi: Esaminata porzione di Via Antonio Carneo in prossimità delle intersezioni con Via Cividale e Via Bariglaria e porzione separata in prossimità dell'intersezione con Via Argentina. | |
| CRITICITÀ TOTALI: | COSTO TOTALE | |
| 11 | 32787 € | |



TABELLA DI VALUTAZIONE PRIORITÀ

| ELEMENTI DI VALUTAZIONE | QUANTITÀ | VALORE |
|---|----------|-------------|
| Fermata Trasporto Pubblico | 1 | 7,20 |
| SUB TOTALE | | |
| Priorità della Pubblica Amministrazione | Bassa | 3 |
| Segnalazioni dei cittadini | Media | 0,72 |
| TOTALE | | 7,92 |

| | | |
|---|------------------------------|------------------------------|
| PEBA comune di udine > San Gottardo | | |
| Data Rilievo 08 Ottobre 2025 <small>Ultimo aggiornamento scheda: 08 Ottobre 2025</small> | ID Rilevatore 0130 | ID Scheda SE 34757 |
| Via Antonio Carneo | | |

CRITICITÀ PIÙ RILEVANTI

| | | | | |
|---|------------------|---|--------------------------------|---|
|  | LIV. 1 | E 00FF5-02354 Ripiano orizzontale - Assenza Via Antonio Carneo 3, Udine | Costo stimato 1247 € |  |
| DESC. STATO DI FATTO | | | | |
| DESC. PROGETTO | | | | |

| | | | | |
|---|------------------|--|--------------------------------|---|
|  | LIV. 1 | E 00FF5-02388 Assenza Via Antonio Carneo 34, Udine | Costo stimato 4317 € |  |
| DESC. STATO DI FATTO | | | | |
| DESC. PROGETTO | | | | |

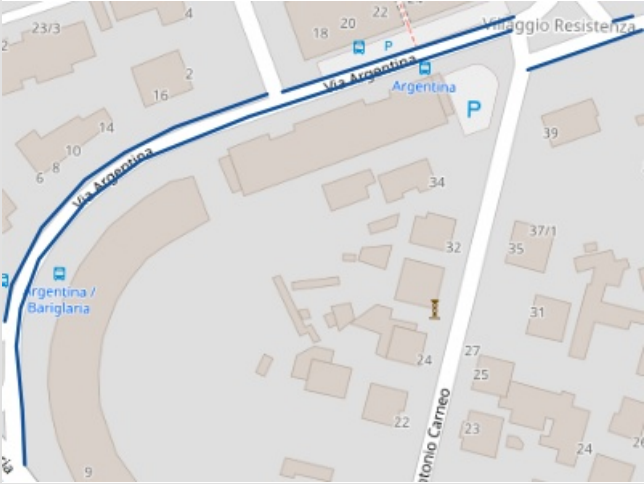








| | | |
|---|---|--------------------------------|
| PEBA comune di udine > San Gottardo | | |
| Data Rilievo 08 Ottobre 2025 <small>Ultimo aggiornamento scheda: 08 Ottobre 2025</small> | ID Rilevatore 0130 | ID Scheda SE 34758 |
| Via Argentina | | |
|  | Lunghezza percorso: | 448,00 m |
| | Capoluogo/nome frazione: | San Gottardo |
| | Tipo di viabilità carrabile: | Una corsia per senso di marcia |
| | Pista ciclabile: | Nessuna |
| | Lato su cui insiste la pista ciclabile: | -- |
| | Interventi esterni al PEBA previsti nel breve periodo: | No |
| | Identificazione dei tratti di percorso compresi nella scheda di sintesi: Porzione di Via Argentina (da intersezione con Via Bariglaria a intersezione con Via Brasile) esaminata da ambo i lati. | |
| CRITICITÀ TOTALI: | COSTO TOTALE | |
| 26 | 82802 € | |

TABELLA DI VALUTAZIONE PRIORITÀ

| ELEMENTI DI VALUTAZIONE | QUANTITÀ | VALORE |
|--|----------|--------------|
| Biblioteca/centro culturale/civico sociale/auditorium | 1 | 3,50 |
| Area parcheggio/parcheggio di interscambio | 1 | 3,60 |
| Fermata Trasporto Pubblico | 4 | 12,24 |
| Commercio di quartiere (negozi, supermercato, bar, ristorante, edicola...) | 4 | 3,36 |
| SUB TOTALE | | |
| Priorità della Pubblica Amministrazione | Bassa | 3 |
| Segnalazioni dei cittadini | Media | 2,27 |
| TOTALE | | 24,97 |

| | | |
|---|------------------------------|------------------------------|
| PEBA comune di udine > San Gottardo | | |
| Data Rilievo 08 Ottobre 2025 <small>Ultimo aggiornamento scheda: 08 Ottobre 2025</small> | ID Rilevatore 0130 | ID Scheda SE 34758 |
| Via Argentina | | |

CRITICITÀ PIÙ RILEVANTI

| | | | | |
|---|------------------|--|---------------------------------|---|
|  | LIV. 1 | E 00FF5-02390 Ripiano orizzontale - Assenza Via Argentina, Udine | Costo stimato 16257 € |  |
| DESC. STATO DI FATTO | | | | |
| DESC. PROGETTO | | | | |
|  | LIV. 1 | E 00FF5-02380 Palo luce Via Argentina 18, Udine | Costo stimato 573 € |  |
| DESC. STATO DI FATTO | | | | |
| DESC. PROGETTO | | | | |
|  | LIV. 3 | E 00FF5-02378 Fioriera Via Argentina 25, Udine | Costo stimato 182 € |  |
| DESC. STATO DI FATTO | | | | |
| DESC. PROGETTO | | | | |
|  | LIV. 2 | E 00FF5-02415 Assenza protezione agenti atmosferici Via Argentina 2, Udine | Costo stimato 11055 € |  |
| DESC. STATO DI FATTO | | | | |
| DESC. PROGETTO | | | | |










| | | |
|---|---|--------------------------------|
| PEBA comune di udine > San Gottardo | | |
| Data Rilievo 08 Ottobre 2025 <small>Ultimo aggiornamento scheda: 08 Ottobre 2025</small> | ID Rilevatore 0130 | ID Scheda SE 34759 |
| Via Brasile | | |
|  | Lunghezza percorso: | 60,00 m |
| | Capoluogo/nome frazione: | San Gottardo |
| | Tipo di viabilità carrabile: | Una corsia per senso di marcia |
| | Pista ciclabile: | Nessuna |
| | Lato su cui insiste la pista ciclabile: | -- |
| | Interventi esterni al PEBA previsti nel breve periodo: | No |
| | Identificazione dei tratti di percorso compresi nella scheda di sintesi: Porzione di Via Brasile (in prossimità dell'intersezione con Via Argentina) esaminata da ambo i lati. | |
| CRITICITÀ TOTALI: | COSTO TOTALE | |
| 7 | 16696 € | |

TABELLA DI VALUTAZIONE PRIORITÀ

| ELEMENTI DI VALUTAZIONE | QUANTITÀ | VALORE |
|---|----------|-------------|
| SUB TOTALE | | |
| Priorità della Pubblica Amministrazione | Bassa | 3 |
| Segnalazioni dei cittadini | Media | 0,00 |
| TOTALE | | 0,00 |

| | | |
|---|------------------------------|------------------------------|
| PEBA comune di udine > San Gottardo | | |
| Data Rilievo 08 Ottobre 2025 <small>Ultimo aggiornamento scheda: 08 Ottobre 2025</small> | ID Rilevatore 0130 | ID Scheda SE 34759 |
| Via Brasile | | |

CRITICITÀ PIÙ RILEVANTI

| | | | | |
|---|------------------|---|--------------------------------|---|
|  | LIV. 3 | E 00FF5-02397 Palo segnaletica Via Brasile 1, Udine | Costo stimato 182 € |  |
| DESC. STATO DI FATTO | | | | |
| DESC. PROGETTO | | | | |
|  | LIV. 1 | E 00FF5-02399 Assenza Via Brasile 1, Udine | Costo stimato 4213 € |  |
| DESC. STATO DI FATTO | | | | |
| DESC. PROGETTO | | | | |
|  | LIV. 2 | E 00FF5-02402 Sconnessioni Via Brasile 2, Udine | Costo stimato 6092 € |  |
| DESC. STATO DI FATTO | | | | |
| DESC. PROGETTO | | | | |
|  | LIV. 1 | E 00FF5-02403 Assenza Via Brasile 2, Udine | Costo stimato 1845 € |  |
| DESC. STATO DI FATTO | | | | |
| DESC. PROGETTO | | | | |








| PEBA comune di udine > San Gottardo | | |
|---|---|--------------------------------|
| Data Rilievo 08 Ottobre 2025 <small>Ultimo aggiornamento scheda: 08 Ottobre 2025</small> | ID Rilevatore 0130 | ID Scheda SE 34760 |
| Via Venezuela | | |
|  | Lunghezza percorso: | 16,00 m |
| | Capoluogo/nome frazione: | San Gottardo |
| | Tipo di viabilità carrabile: | Una corsia per senso di marcia |
| | Pista ciclabile: | Nessuna |
| | Lato su cui insiste la pista ciclabile: | -- |
| | Interventi esterni al PEBA previsti nel breve periodo: | No |
| | Identificazione dei tratti di percorso compresi nella scheda di sintesi: Porzione di Via Venezuela (in corrispondenza dell'attraversamento pedonale sull'intersezione con Via Argentina) esaminata da ambo i lati. | |
| CRITICITÀ TOTALI: | COSTO TOTALE | |
| 7 | 17827 € | |

TABELLA DI VALUTAZIONE PRIORITÀ

| ELEMENTI DI VALUTAZIONE | QUANTITÀ | VALORE |
|---|----------|-------------|
| SUB TOTALE | | |
| Priorità della Pubblica Amministrazione | Bassa | 3 |
| Segnalazioni dei cittadini | Media | 0,00 |
| TOTALE | | 0,00 |

| | | |
|---|------------------------------|------------------------------|
| PEBA comune di udine > San Gottardo | | |
| Data Rilievo 08 Ottobre 2025 <small>Ultimo aggiornamento scheda: 08 Ottobre 2025</small> | ID Rilevatore 0130 | ID Scheda SE 34760 |
| Via Venezuela | | |

CRITICITÀ PIÙ RILEVANTI

| | | | | |
|--|------------------|--|--------------------------------|--|
|  | LIV. 1 | E 00FF5-02407 Assenza Via Venezuela 1, Udine | Costo stimato 4346 € |  |
| DESC. STATO DI FATTO | | | | |
| DESC. PROGETTO | | | | |
|  | LIV. 1 | E 00FF5-02406 Palo luce Via Venezuela 1, Udine | Costo stimato 573 € |  |
| DESC. STATO DI FATTO | | | | |
| DESC. PROGETTO | | | | |
|  | LIV. 2 | E 00FF5-02410 Vegetazione Via Venezuela 2, Udine | Costo stimato 263 € |  |
| DESC. STATO DI FATTO | | | | |
| DESC. PROGETTO | | | | |

12

QUARTIERE AURORA

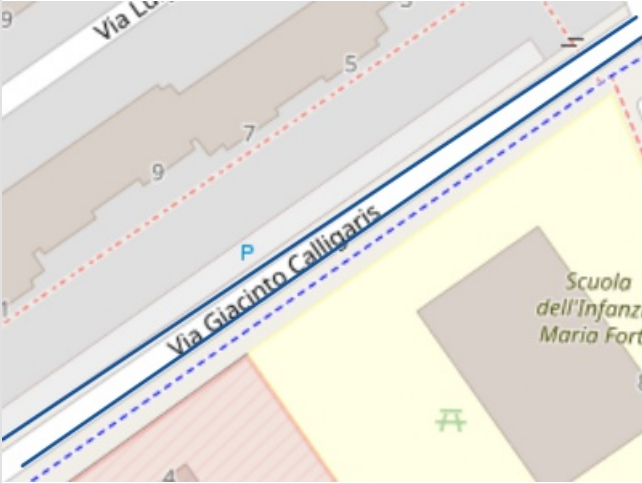






| | | |
|---|---|--------------------------------|
| PEBA comune di udine > Quartiere Aurora | | |
| Data Rilievo 13 Ottobre 2025 <small>Ultimo aggiornamento scheda: 14 Ottobre 2025</small> | ID Rilevatore 0130 | ID Scheda SE 34923 |
| Via Giacinto Calligaris | | |
|  | Lunghezza percorso: | 284,00 m |
| | Capoluogo/nome frazione: | Quartiere Aurora |
| | Tipo di viabilità carrabile: | Una corsia per senso di marcia |
| | Pista ciclabile: | Nessuna |
| | Lato su cui insiste la pista ciclabile: | -- |
| | Interventi esterni al PEBA previsti nel breve periodo: | No |
| | Identificazione dei tratti di percorso compresi nella scheda di sintesi: Porzione di Via Giacinto Calligaris (da stazione dei Carabinieri a intersezione con Via Riccardo Di Giusto) esaminata da ambo i lati. | |
| CRITICITÀ TOTALI: | COSTO TOTALE | |
| 3 | 39079 € | |

TABELLA DI VALUTAZIONE PRIORITÀ

| ELEMENTI DI VALUTAZIONE | QUANTITÀ | VALORE |
|---|----------|-------------|
| Altro (altro ufficio pubblico, ufficio giudiziario, forze dell'ordine...) | 1 | 1,40 |
| Ambito di edilizia residenziale agevolata/convenzionata (ATER, social housing...) | 1 | 1,80 |
| SUB TOTALE | | |
| Priorità della Pubblica Amministrazione | Alta | 1 |
| Segnalazioni dei cittadini | Bassa | 0,00 |
| TOTALE | | 3,84 |

| | | |
|---|------------------------------|------------------------------|
| PEBA comune di udine > Quartiere Aurora | | |
| Data Rilievo 13 Ottobre 2025 <small>Ultimo aggiornamento scheda: 14 Ottobre 2025</small> | ID Rilevatore 0130 | ID Scheda SE 34923 |
| Via Giacinto Calligaris | | |

CRITICITÀ PIÙ RILEVANTI

| | | | | |
|--|------------------|--|---------------------------------|--|
|  | LIV. 2 | E 00FF5-02661 Ripiano orizzontale - Assenza Via Giacinto Calligaris, Udine | Costo stimato 38970 € |  |
| DESC. STATO DI FATTO | | | | |
| DESC. PROGETTO | | | | |
|  | LIV. 2 | E 00FF5-02419 Transenna Via Giacinto Calligaris, 12 Udine | Costo stimato 82 € |  |
| DESC. STATO DI FATTO | | | | |
| DESC. PROGETTO | | | | |
|  | LIV. 3 | E 00FF5-02420 Cestino/cassonetto Via Giacinto Calligaris, 12 Udine | Costo stimato 27 € |  |
| DESC. STATO DI FATTO | | | | |
| DESC. PROGETTO | | | | |










| | | |
|---|--|--------------------------------|
| PEBA comune di udine > Quartiere Aurora | | |
| Data Rilievo 13 Ottobre 2025 <small>Ultimo aggiornamento scheda: 14 Ottobre 2025</small> | ID Rilevatore 0130 | ID Scheda SE 34924 |
| Via Riccardo Di Giusto | | |
|  | Lunghezza percorso: | 770,00 m |
| | Capoluogo/nome frazione: | Quartiere Aurora |
| | Tipo di viabilità carrabile: | Una corsia per senso di marcia |
| | Pista ciclabile: | Nessuna |
| | Lato su cui insiste la pista ciclabile: | -- |
| | Interventi esterni al PEBA previsti nel breve periodo: | No |
| | Identificazione dei tratti di percorso compresi nella scheda di sintesi: Porzione di Via Riccardo Di Giusto (da intersezione con Via Gio Batta Periz e Via Giacinto Calligaris) esaminata da ambo i lati. Porzione di Via Riccardo Di Giusto (da intersezione con Via Giacinto Calligaris a intersezione con Viale Forze Armate) esaminata su lato ovest. | |
| CRITICITÀ TOTALI: | COSTO TOTALE | |
| 98 | 340688 € | |

TABELLA DI VALUTAZIONE PRIORITÀ

| ELEMENTI DI VALUTAZIONE | QUANTITÀ | VALORE |
|---|----------|--------------|
| Asilo nido/scuola dell'infanzia | 1 | 5,50 |
| Edificio di culto, cimitero... | 1 | 3,50 |
| Fermata Trasporto Pubblico | 3 | 11,52 |
| Ambito di edilizia residenziale agevolata/convenzionata (ATER, social housing...) | 5 | 3,24 |
| SUB TOTALE | | |
| Priorità della Pubblica Amministrazione | Alta | 1 |
| Segnalazioni dei cittadini | Bassa | 0,00 |
| TOTALE | | 28,51 |

| | | |
|---|------------------------------|------------------------------|
| PEBA comune di udine > Quartiere Aurora | | |
| Data Rilievo 13 Ottobre 2025 <small>Ultimo aggiornamento scheda: 14 Ottobre 2025</small> | ID Rilevatore 0130 | ID Scheda SE 34924 |
| Via Riccardo Di Giusto | | |

CRITICITÀ PIÙ RILEVANTI

| | | | | |
|---|------------------|--|---------------------------------|---|
|  | LIV. 2 | E 00FF5-02433 Sconnessioni Via Riccardo Di Giusto 82, Udine | Costo stimato 20905 € |  |
| DESC. STATO DI FATTO | | | | |
| DESC. PROGETTO | | | | |
|  | LIV. 1 | E 00FF5-02608 Ripiano orizzontale - Assenza Via Riccardo Di Giusto 29, Udine | Costo stimato 5283 € |  |
| DESC. STATO DI FATTO | | | | |
| DESC. PROGETTO | | | | |
|  | LIV. 1 | E 00FF5-02656 Altezza Via Riccardo Di Giusto 90, Udine | Costo stimato 2772 € |  |
| DESC. STATO DI FATTO | | | | |
| DESC. PROGETTO | | | | |
|  | LIV. 1 | E 00FF5-02457 Assenza Via Riccardo Di Giusto 80, Udine | Costo stimato 12962 € |  |
| DESC. STATO DI FATTO | | | | |
| DESC. PROGETTO | | | | |










| | | |
|---|--|--------------------------------|
| PEBA comune di udine > Quartiere Aurora | | |
| Data Rilievo 13 Ottobre 2025 <small>Ultimo aggiornamento scheda: 13 Ottobre 2025</small> | ID Rilevatore 0130 | ID Scheda SE 34925 |
| Viale Forze Armate | | |
|  | Lunghezza percorso: | 1312,00 m |
| | Capoluogo/nome frazione: | Quartiere Aurora |
| | Tipo di viabilità carrabile: | Una corsia per senso di marcia |
| | Pista ciclabile: | Nessuna |
| | Lato su cui insiste la pista ciclabile: | -- |
| | Interventi esterni al PEBA previsti nel breve periodo: | No |
| | Identificazione dei tratti di percorso compresi nella scheda di sintesi: Porzione di Viale Forze Armate (da intersezione con Via Riccardo Di Giusto e Viale Afro Basaldella) esaminata sul lato sud. Porzione di Viale Forze Armate (da intersezione con Viale Afro Basaldella e Via Mario Lizzaro) esaminata da ambo i lati. | |
| CRITICITÀ TOTALI: | COSTO TOTALE | |
| 68 | 303235 € | |

TABELLA DI VALUTAZIONE PRIORITÀ

| ELEMENTI DI VALUTAZIONE | QUANTITÀ | VALORE |
|--|----------|--------------|
| Ambulatorio di medico di medicina generale/pediatra di libera scelta | 1 | 2,00 |
| Biblioteca/centro culturale/civico sociale/auditorium | 1 | 3,50 |
| Ufficio postale, ufficio informazioni turistiche | 1 | 2,80 |
| Fermata Trasporto Pubblico | 2 | 10,80 |
| Area verde | 1 | 3,50 |
| SUB TOTALE | | |
| Priorità della Pubblica Amministrazione | Alta | 1 |
| Segnalazioni dei cittadini | Bassa | 0,00 |
| TOTALE | | 27,12 |

| | | |
|---|------------------------------|------------------------------|
| PEBA comune di udine > Quartiere Aurora | | |
| Data Rilievo 13 Ottobre 2025 <small>Ultimo aggiornamento scheda: 13 Ottobre 2025</small> | ID Rilevatore 0130 | ID Scheda SE 34925 |
| Viale Forze Armate | | |

CRITICITÀ PIÙ RILEVANTI

| | | | | |
|---|------------------|---|----------------------------------|---|
|  | LIV. 1 | E 00FF5-02494 Ripiano orizzontale - Assenza Viale Forze Armate, Udine | Costo stimato 122071 € |  |
| DESC. STATO DI FATTO | | | | |
| DESC. PROGETTO | | | | |
|  | LIV. 1 | E 00FF5-02533 Assenza Viale Forze Armate, Udine | Costo stimato 13247 € |  |
| DESC. STATO DI FATTO | | | | |
| DESC. PROGETTO | | | | |
|  | LIV. 2 | E 00FF5-02539 Palo Viale Forze Armate, Udine | Costo stimato 182 € |  |
| DESC. STATO DI FATTO | | | | |
| DESC. PROGETTO | | | | |
|  | LIV. 2 | E 00FF5-02484 Assenza contrasto cromatico Viale Forze Armate, Udine | Costo stimato 594 € |  |
| DESC. STATO DI FATTO | | | | |
| DESC. PROGETTO | | | | |








| | | |
|---|---|--------------------------------|
| PEBA comune di udine > Quartiere Aurora | | |
| Data Rilievo 13 Ottobre 2025 <small>Ultimo aggiornamento scheda: 13 Ottobre 2025</small> | ID Rilevatore 0130 | ID Scheda SE 34926 |
| Via Afro Basaldella | | |
|  | Lunghezza percorso: | 263,00 m |
| | Capoluogo/nome frazione: | Quartiere Aurora |
| | Tipo di viabilità carrabile: | Una corsia per senso di marcia |
| | Pista ciclabile: | Nessuna |
| | Lato su cui insiste la pista ciclabile: | -- |
| | Interventi esterni al PEBA previsti nel breve periodo: | No |
| | Identificazione dei tratti di percorso compresi nella scheda di sintesi: Porzione di Viale Afro Basaldella (da intersezione con Viale Forze Armate e Viale Venticinque Aprile) esaminata sul lato est. | |
| CRITICITÀ TOTALI: | COSTO TOTALE | |
| 27 | 48070 € | |

TABELLA DI VALUTAZIONE PRIORITÀ

| ELEMENTI DI VALUTAZIONE | QUANTITÀ | VALORE |
|---|----------|-------------|
| Area verde | 1 | 3,50 |
| Ambito di edilizia residenziale agevolata/convenzionata (ATER, social housing...) | 2 | 2,70 |
| SUB TOTALE | | |
| Priorità della Pubblica Amministrazione | Alta | 1 |
| Segnalazioni dei cittadini | Bassa | 0,00 |
| TOTALE | | 7,44 |

| | | |
|---|------------------------------|------------------------------|
| PEBA comune di udine > Quartiere Aurora | | |
| Data Rilievo 13 Ottobre 2025 <small>Ultimo aggiornamento scheda: 13 Ottobre 2025</small> | ID Rilevatore 0130 | ID Scheda SE 34926 |
| Via Afro Basaldella | | |

CRITICITÀ PIÙ RILEVANTI

| | | | | |
|--|------------------|--|---------------------------------|--|
|  | LIV. 2 | E 00FF5-02544 Sconnessioni Via Afro Basaldella 1, Udine | Costo stimato 16453 € |  |
| DESC. STATO DI FATTO | | | | |
| DESC. PROGETTO | | | | |
|  | LIV. 1 | E 00FF5-02552 Assenza Via Afro Basaldella 1, Udine | Costo stimato 966 € |  |
| DESC. STATO DI FATTO | | | | |
| DESC. PROGETTO | | | | |
|  | LIV. 2 | E 00FF5-02558 Vegetazione Viale Afro Basaldella 2, Udine | Costo stimato 1612 € |  |
| DESC. STATO DI FATTO | | | | |
| DESC. PROGETTO | | | | |










| | | |
|---|---|--------------------------------|
| PEBA comune di udine > Quartiere Aurora | | |
| Data Rilievo 13 Ottobre 2025 <small>Ultimo aggiornamento scheda: 13 Ottobre 2025</small> | ID Rilevatore 0130 | ID Scheda SE 34927 |
| Viale Venticinque Aprile | | |
|  | Lunghezza percorso: | 290,00 m |
| | Capoluogo/nome frazione: | Quartiere Aurora |
| | Tipo di viabilità carrabile: | Una corsia per senso di marcia |
| | Pista ciclabile: | Nessuna |
| | Lato su cui insiste la pista ciclabile: | -- |
| | Interventi esterni al PEBA previsti nel breve periodo: | No |
| | Identificazione dei tratti di percorso compresi nella scheda di sintesi: Intero Viale Venticinque Aprile esaminato sul lato nord. | |
| CRITICITÀ TOTALI: | COSTO TOTALE | |
| 30 | 101780 € | |

TABELLA DI VALUTAZIONE PRIORITÀ

| ELEMENTI DI VALUTAZIONE | QUANTITÀ | VALORE |
|---|----------|--------------|
| Scuola secondaria di primo grado | 1 | 5,50 |
| Fermata Trasporto Pubblico | 3 | 11,52 |
| Impianto per la sola pratica sportiva (campo da calcio, da tennis...) | 1 | 1,40 |
| SUB TOTALE | | |
| Priorità della Pubblica Amministrazione | Alta | 1 |
| Segnalazioni dei cittadini | Bassa | 0,00 |
| TOTALE | | 22,10 |

| | | |
|---|------------------------------|------------------------------|
| PEBA comune di udine > Quartiere Aurora | | |
| Data Rilievo 13 Ottobre 2025 <small>Ultimo aggiornamento scheda: 13 Ottobre 2025</small> | ID Rilevatore 0130 | ID Scheda SE 34927 |
| Viale Venticinque Aprile | | |

CRITICITÀ PIÙ RILEVANTI

| | | | | |
|---|------------------|--|---------------------------------|---|
|  | LIV. 1 | E 00FF5-02580 Assenza Viale 25 Aprile 6, Udine | Costo stimato 24412 € |  |
| DESC. STATO DI FATTO | | | | |
| DESC. PROGETTO | | | | |
|  | LIV. 2 | E 00FF5-02596 Sconnessioni Viale 25 Aprile 2, Udine | Costo stimato 17022 € |  |
| DESC. STATO DI FATTO | | | | |
| DESC. PROGETTO | | | | |
|  | LIV. 2 | E 00FF5-02587 Pendenza longitudinale Viale 25 Aprile 6, Udine | Costo stimato 4308 € |  |
| DESC. STATO DI FATTO | | | | |
| DESC. PROGETTO | | | | |
|  | LIV. 2 | E 00FF5-02599 Assenza contrasto cromatico Viale 25 Aprile 2, Udine | Costo stimato 67 € |  |
| DESC. STATO DI FATTO | | | | |
| DESC. PROGETTO | | | | |

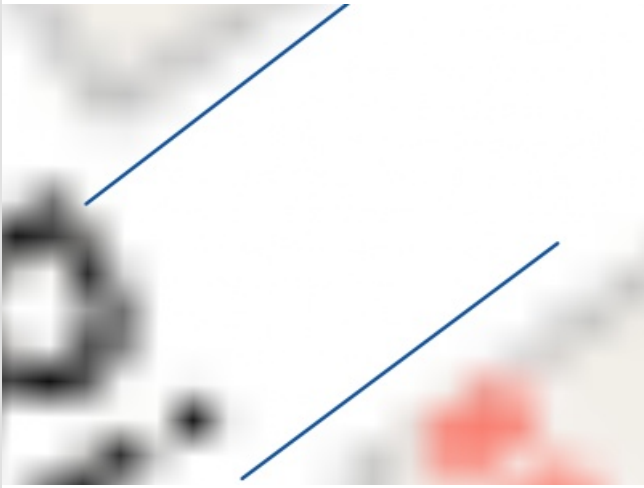








| | | |
|---|--|--------------------------------|
| PEBA comune di udine > Quartiere Aurora | | |
| Data Rilievo 13 Ottobre 2025 <small>Ultimo aggiornamento scheda: 13 Ottobre 2025</small> | ID Rilevatore 0130 | ID Scheda SE 34928 |
| Via Mario Miglioranza | | |
|  | Lunghezza percorso: | 16,00 m |
| | Capoluogo/nome frazione: | Quartiere Aurora |
| | Tipo di viabilità carrabile: | Una corsia per senso di marcia |
| | Pista ciclabile: | Nessuna |
| | Lato su cui insiste la pista ciclabile: | -- |
| | Interventi esterni al PEBA previsti nel breve periodo: | No |
| | Identificazione dei tratti di percorso compresi nella scheda di sintesi: Porzione di Via Mario Miglioranza (in corrispondenza dell'attraversamento in prossimità dell'intersezione con Via Riccardo Di Giusto) esaminata da ambo i lati. | |
| CRITICITÀ TOTALI: | COSTO TOTALE | |
| 6 | 10583 € | |

TABELLA DI VALUTAZIONE PRIORITÀ

| ELEMENTI DI VALUTAZIONE | QUANTITÀ | VALORE |
|---|----------|-------------|
| Ambito di edilizia residenziale agevolata/convenzionata (ATER, social housing...) | 1 | 1,80 |
| SUB TOTALE | | |
| Priorità della Pubblica Amministrazione | Alta | 1 |
| Segnalazioni dei cittadini | Bassa | 0,00 |
| TOTALE | | 2,16 |

| | | |
|---|------------------------------|------------------------------|
| PEBA comune di udine > Quartiere Aurora | | |
| Data Rilievo 13 Ottobre 2025 <small>Ultimo aggiornamento scheda: 13 Ottobre 2025</small> | ID Rilevatore 0130 | ID Scheda SE 34928 |
| Via Mario Miglioranza | | |

CRITICITÀ PIÙ RILEVANTI

| | | | | |
|---|------------------|--|--------------------------------|---|
|  | LIV. 2 | E 00FF5-02614 Ripiano orizzontale - Assenza Via Mario Miglioranza, Udine | Costo stimato 1272 € |  |
| DESC. STATO DI FATTO | | | | |
| DESC. PROGETTO | | | | |
|  | LIV. 2 | E 00FF5-02616 Assenza Via Mario Miglioranza, Udine | Costo stimato 3754 € |  |
| DESC. STATO DI FATTO | | | | |
| DESC. PROGETTO | | | | |
|  | LIV. 2 | E 00FF5-02617 Assenza Via Mario Miglioranza, Udine | Costo stimato 3287 € |  |
| DESC. STATO DI FATTO | | | | |
| DESC. PROGETTO | | | | |
|  | LIV. 2 | E 00FF5-02618 Pendenza trasversale Via Mario Miglioranza, Udine | Costo stimato 1391 € |  |
| DESC. STATO DI FATTO | | | | |
| DESC. PROGETTO | | | | |








| | | |
|---|---|------------------------------|
| PEBA comune di udine > Quartiere Aurora | | |
| Data Rilievo 13 Ottobre 2025 <small>Ultimo aggiornamento scheda: 13 Ottobre 2025</small> | ID Rilevatore 0130 | ID Scheda SE 34929 |
| Via Gio Batta Periz | | |
|  | Lunghezza percorso: | 65,00 m |
| | Capoluogo/nome frazione: | Quartiere Aurora |
| | Tipo di viabilità carrabile: | Senso unico |
| | Pista ciclabile: | -- |
| | Lato su cui insiste la pista ciclabile: | -- |
| | Interventi esterni al PEBA previsti nel breve periodo: | No |
| | Identificazione dei tratti di percorso compresi nella scheda di sintesi: Porzione di Via Gio Batta Periz (da intersezione con Via Riccardo Di Giusto ad attraversamento pedonale) esaminata sul lato nord. Porzione di Via Gio Batta Periz (porzione pedonale in corrispondenza della fermata TPL) esaminata sul lato sud. | |
| CRITICITÀ TOTALI: | COSTO TOTALE | |
| 3 | 13293 € | |

TABELLA DI VALUTAZIONE PRIORITÀ

| ELEMENTI DI VALUTAZIONE | QUANTITÀ | VALORE |
|---|----------|-------------|
| Fermata Trasporto Pubblico | 1 | 7,20 |
| SUB TOTALE | | |
| Priorità della Pubblica Amministrazione | Alta | 1 |
| Segnalazioni dei cittadini | Bassa | 0,00 |
| TOTALE | | 8,64 |

| | | |
|---|------------------------------|------------------------------|
| PEBA comune di udine > Quartiere Aurora | | |
| Data Rilievo 13 Ottobre 2025 <small>Ultimo aggiornamento scheda: 13 Ottobre 2025</small> | ID Rilevatore 0130 | ID Scheda SE 34929 |
| Via Gio Batta Periz | | |

CRITICITÀ PIÙ RILEVANTI

| | | | | |
|--|------------------|--|--------------------------------|--|
|  | LIV. 1 | E 00FF5-02635 Assenza Via Gio Batta Periz, Udine | Costo stimato 1413 € |  |
| DESC. STATO DI FATTO | | | | |
| DESC. PROGETTO | | | | |
|  | LIV. 1 | E 00FF5-02636 Assenza Via Gio Batta Periz, Udine | Costo stimato 5702 € |  |
| DESC. STATO DI FATTO | | | | |
| DESC. PROGETTO | | | | |
|  | LIV. 2 | E 00FF5-02637 Assenza Via Gio Batta Periz, Udine | Costo stimato 6178 € |  |
| DESC. STATO DI FATTO | | | | |
| DESC. PROGETTO | | | | |

13

VIA CIVIDALE












| | | |
|---|--|--------------------------------|
| PEBA comune di udine > Via Cividale | | |
| Data Rilievo 13 Ottobre 2025 <small>Ultimo aggiornamento scheda: 14 Ottobre 2025</small> | ID Rilevatore 0130 | ID Scheda SE 34930 |
| Via Cividale | | |
|  | Lunghezza percorso: | 1440,00 m |
| | Capoluogo/nome frazione: | -- |
| | Tipo di viabilità carrabile: | Una corsia per senso di marcia |
| | Pista ciclabile: | Sì su entrambi i lati |
| | Lato su cui insiste la pista ciclabile: | -- |
| | Interventi esterni al PEBA previsti nel breve periodo: | No |
| | Identificazione dei tratti di percorso compresi nella scheda di sintesi: Porzione di Via Cividale (dal civico n. 80 al civico n. 292) esaminata da ambo i lati. | |
| CRITICITÀ TOTALI: | COSTO TOTALE | |
| 124 | 341352 € | |

TABELLA DI VALUTAZIONE PRIORITÀ

| ELEMENTI DI VALUTAZIONE | QUANTITÀ | VALORE |
|---|----------|--------------|
| Ambulatorio di medico di medicina generale/pediatra di libera scelta | 1 | 2,00 |
| Farmacia/parafarmacia | 1 | 5,00 |
| Altro | 1 | 1,00 |
| Biblioteca/centro culturale/civico sociale/auditorium | 3 | 5,60 |
| Edificio di culto, cimitero... | 1 | 3,50 |
| Fermata Trasporto Pubblico | 4 | 12,24 |
| Commercio di quartiere (negozi, supermercato, bar, ristorante, edicola...) | 11 | 4,80 |
| Ambito di edilizia residenziale agevolata/convenzionata (ATER, social housing...) | 1 | 1,80 |
| SUB TOTALE | | |
| Priorità della Pubblica Amministrazione | Bassa | 3 |
| Segnalazioni dei cittadini | Bassa | 0,00 |
| TOTALE | | 35,94 |

| | | |
|---|------------------------------|------------------------------|
| PEBA comune di udine > Via Cividale | | |
| Data Rilievo 13 Ottobre 2025 <small>Ultimo aggiornamento scheda: 14 Ottobre 2025</small> | ID Rilevatore 0130 | ID Scheda SE 34930 |
| Via Cividale | | |

CRITICITÀ PIÙ RILEVANTI

| | | | | |
|---|------------------|--|---------------------------------|---|
|  | LIV. 2 | E 00FF5-02695 Sconnessioni Via Cividale 234, Udine | Costo stimato 5838 € |  |
| DESC. STATO DI FATTO | | | | |
| DESC. PROGETTO | | | | |
|  | LIV. 1 | E 00FF5-02711 Pendenza longitudinale Via Cividale 208, Udine | Costo stimato 10485 € |  |
| DESC. STATO DI FATTO | | | | |
| DESC. PROGETTO | | | | |
|  | LIV. 2 | E 00FF5-02775 Pendenza trasversale Via Cividale, Udine | Costo stimato 23192 € |  |
| DESC. STATO DI FATTO | | | | |
| DESC. PROGETTO | | | | |
|  | LIV. 2 | E 00FF5-02784 Manufatto edilizio o tecnologico sporgente Via Cividale, Udine | Costo stimato 182 € |  |
| DESC. STATO DI FATTO | | | | |
| DESC. PROGETTO | | | | |
|  | LIV. 2 | E 00FF5-02664 Arredo attività commerciale Via Cividale 286, Udine | Costo stimato 136 € |  |
| DESC. STATO DI FATTO | | | | |
| DESC. PROGETTO | | | | |

14

CHIAVRIS












| | | |
|--|---|--------------------------------|
| PEBA comune di udine > Chiavris | | |
| Data Rilievo 13 Ottobre 2025 Ultimo aggiornamento scheda: 14 Ottobre 2025 | ID Rilevatore 0130 | ID Scheda SE 34939 |
| Via Forni di Sotto | | |
|  | Lunghezza percorso: | 849,00 m |
| | Capoluogo/nome frazione: | Chiavris |
| | Tipo di viabilità carrabile: | Una corsia per senso di marcia |
| | Pista ciclabile: | Nessuna |
| | Lato su cui insiste la pista ciclabile: | -- |
| | Interventi esterni al PEBA previsti nel breve periodo: | No |
| | Identificazione dei tratti di percorso compresi nella scheda di sintesi: Porzione di Via Forni di Sotto (da civico n. 8 a Piazza Chiavris) esaminata da ambo i lati. | |
| CRITICITÀ TOTALI: | COSTO TOTALE | |
| 64 | 429573 € | |

TABELLA DI VALUTAZIONE PRIORITÀ

| ELEMENTI DI VALUTAZIONE | QUANTITÀ | VALORE |
|---|----------|--------------|
| Ospedale/Distretto Sanitario | 1 | 6,00 |
| Ambulatorio di medico di medicina generale/pediatra di libera scelta | 1 | 2,00 |
| Altro | 1 | 1,00 |
| Fermata Trasporto Pubblico | 3 | 11,52 |
| Commercio di quartiere (negozio, supermercato, bar, ristorante, edicola...) | 11 | 4,80 |
| SUB TOTALE | | |
| Priorità della Pubblica Amministrazione | Media | 2 |
| Segnalazioni dei cittadini | Media | 2,79 |
| TOTALE | | 30,64 |

| | | |
|---|------------------------------|------------------------------|
| PEBA comune di udine > Chiavris | | |
| Data Rilievo 13 Ottobre 2025 <small>Ultimo aggiornamento scheda: 14 Ottobre 2025</small> | ID Rilevatore 0130 | ID Scheda SE 34939 |
| Via Forni di Sotto | | |

CRITICITÀ PIÙ RILEVANTI

| | | | | |
|---|------------------|---|---------------------------------|---|
|  | LIV. 3 | E 00FF5-02805 Sconnessioni Via Forni di Sotto 46-36, Udine | Costo stimato 40710 € |  |
| DESC. STATO DI FATTO | | | | |
| DESC. PROGETTO | | | | |
|  | LIV. 1 | E 00FF5-02820 Lunghezza Via Forni di Sotto 6, Udine | Costo stimato 3913 € |  |
| DESC. STATO DI FATTO | | | | |
| DESC. PROGETTO | | | | |
|  | LIV. 1 | E 00FF5-02810 Altezza Via Forni di Sotto 36, Udine | Costo stimato 5798 € |  |
| DESC. STATO DI FATTO | | | | |
| DESC. PROGETTO | | | | |
|  | LIV. 1 | E 00FF5-02925 Pendenza longitudinale Via Forni di Sotto 75, Udine | Costo stimato 11876 € |  |
| DESC. STATO DI FATTO | | | | |
| DESC. PROGETTO | | | | |
|  | LIV. 1 | E 00FF5-02808 Palo Via Forni di Sotto 44, Udine | Costo stimato 182 € |  |
| DESC. STATO DI FATTO | | | | |
| DESC. PROGETTO | | | | |










| | | |
|---|--|--------------------------------|
| PEBA comune di udine > Chiavris | | |
| Data Rilievo 13 Ottobre 2025 <small>Ultimo aggiornamento scheda: 13 Ottobre 2025</small> | ID Rilevatore 0130 | ID Scheda SE 34946 |
| Viale Volontari della Libertà | | |
|  | Lunghezza percorso: | 65,00 m |
| | Capoluogo/nome frazione: | Chiavris |
| | Tipo di viabilità carrabile: | Una corsia per senso di marcia |
| | Pista ciclabile: | -- |
| | Lato su cui insiste la pista ciclabile: | -- |
| | Interventi esterni al PEBA previsti nel breve periodo: | No |
| | Identificazione dei tratti di percorso compresi nella scheda di sintesi: Porzione di Viale Volontari della Libertà (da Piazza Chiavris al civico n. 5) esaminata da ambo i lati. | |
| CRITICITÀ TOTALI: | COSTO TOTALE | |
| 12 | 33796 € | |

TABELLA DI VALUTAZIONE PRIORITÀ

| ELEMENTI DI VALUTAZIONE | QUANTITÀ | VALORE |
|---|----------|-------------|
| SUB TOTALE | | |
| Priorità della Pubblica Amministrazione | Media | 2 |
| Segnalazioni dei cittadini | Media | 0,00 |
| TOTALE | | 0,00 |

| | | |
|---|------------------------------|------------------------------|
| PEBA comune di udine > Chiavris | | |
| Data Rilievo 13 Ottobre 2025 <small>Ultimo aggiornamento scheda: 13 Ottobre 2025</small> | ID Rilevatore 0130 | ID Scheda SE 34946 |
| Viale Volontari della Libertà | | |

CRITICITÀ PIÙ RILEVANTI

| | | | | |
|---|------------------|---|---------------------------------|---|
|  | LIV. 2 | E 00FF5-02823 Sconnessioni Viale Volontari della Libertà 12, Udine | Costo stimato 16294 € |  |
| DESC. STATO DI FATTO | | | | |
| DESC. PROGETTO | | | | |
|  | LIV. 1 | E 00FF5-02831 Segnale acustico assente/insufficiente Viale Volontari della Libertà 6, Udine | Costo stimato 1958 € |  |
| DESC. STATO DI FATTO | | | | |
| DESC. PROGETTO | | | | |
|  | LIV. 1 | E 00FF5-02825 Arredo attività commerciale Viale Volontari della Libertà 10, Udine | Costo stimato 182 € |  |
| DESC. STATO DI FATTO | | | | |
| DESC. PROGETTO | | | | |
|  | LIV. 1 | E 00FF5-02824 Cestino/cassonetto Viale Volontari della Libertà 11, Udine | Costo stimato 182 € |  |
| DESC. STATO DI FATTO | | | | |
| DESC. PROGETTO | | | | |










| | | |
|---|---|------------------------------|
| PEBA comune di udine > Chiavris | | |
| Data Rilievo 13 Ottobre 2025 <small>Ultimo aggiornamento scheda: 14 Ottobre 2025</small> | ID Rilevatore 0130 | ID Scheda SE 35106 |
| Pizza Chiavris | | |
|  | Lunghezza percorso: | 185,00 m |
| | Capoluogo/nome frazione: | Chiavris |
| | Tipo di viabilità carrabile: | Senso unico |
| | Pista ciclabile: | Sì su un lato |
| | Lato su cui insiste la pista ciclabile: | Est |
| | Interventi esterni al PEBA previsti nel breve periodo: | No |
| | Identificazione dei tratti di percorso compresi nella scheda di sintesi: Esaminata porzione pedonale di Piazza Chiavris. | |
| CRITICITÀ TOTALI: | COSTO TOTALE | |
| 29 | 77183 € | |

TABELLA DI VALUTAZIONE PRIORITÀ

| ELEMENTI DI VALUTAZIONE | QUANTITÀ | VALORE |
|---|----------|--------------|
| Altro (altro ufficio pubblico, ufficio giudiziario, forze dell'ordine...) | 1 | 1,40 |
| Area parcheggio/parcheggio di interscambio | 1 | 3,60 |
| Commercio di quartiere (negozio, supermercato, bar, ristorante, edicola...) | 6 | 3,36 |
| SUB TOTALE | | |
| Priorità della Pubblica Amministrazione | Media | 2 |
| Segnalazioni dei cittadini | Media | 0,92 |
| TOTALE | | 10,12 |

| | | |
|---|------------------------------|------------------------------|
| PEBA comune di udine > Chiavris | | |
| Data Rilievo 13 Ottobre 2025 <small>Ultimo aggiornamento scheda: 14 Ottobre 2025</small> | ID Rilevatore 0130 | ID Scheda SE 35106 |
| Pizza Chiavris | | |

CRITICITÀ PIÙ RILEVANTI

| | | | | |
|---|------------------|--|---------------------------------|---|
|  | LIV. 1 | E 00FF5-02838 Pendenza trasversale Piazzale Chiavris, Udine | Costo stimato 34893 € |  |
| DESC. STATO DI FATTO | | | | |
| DESC. PROGETTO | | | | |
|  | LIV. 2 | E 00FF5-02846 Inadeguato Piazzale Chiavris, Udine | Costo stimato 182 € |  |
| DESC. STATO DI FATTO | | | | |
| DESC. PROGETTO | | | | |
|  | LIV. 3 | E 00FF5-02840 Inadeguato Piazzale Chiavris, Udine | Costo stimato 582 € |  |
| DESC. STATO DI FATTO | | | | |
| DESC. PROGETTO | | | | |
|  | LIV. 1 | E 00FF5-02899 Assenza di collegamento al percorso pedonale Piazzale Chiavris 22, Udine | Costo stimato 974 € |  |
| DESC. STATO DI FATTO | | | | |
| DESC. PROGETTO | | | | |

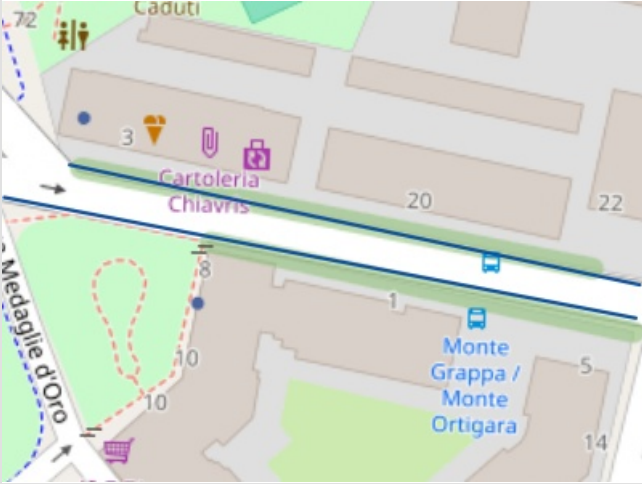






| | | |
|---|--|--------------------------------|
| PEBA comune di udine > Chiavris | | |
| Data Rilievo 13 Ottobre 2025 <small>Ultimo aggiornamento scheda: 13 Ottobre 2025</small> | ID Rilevatore 0130 | ID Scheda SE 35112 |
| Via Monte Grappa | | |
|  | Lunghezza percorso: | 231,00 m |
| | Capoluogo/nome frazione: | Chiavris |
| | Tipo di viabilità carrabile: | Una corsia per senso di marcia |
| | Pista ciclabile: | Nessuna |
| | Lato su cui insiste la pista ciclabile: | -- |
| | Interventi esterni al PEBA previsti nel breve periodo: | No |
| Identificazione dei tratti di percorso compresi nella scheda di sintesi: Porzione di Via Monte Grappa (da Piazza Chiavris a intersezione con Via Monte Ortigara) esaminata da ambo i lati. | | |
| CRITICITÀ TOTALI: | COSTO TOTALE | |
| 18 | 191541 € | |

TABELLA DI VALUTAZIONE PRIORITÀ

| ELEMENTI DI VALUTAZIONE | QUANTITÀ | VALORE |
|---|----------|--------------|
| Fermata Trasporto Pubblico | 2 | 10,80 |
| Area verde | 1 | 3,50 |
| Commercio di quartiere (negozio, supermercato, bar, ristorante, edicola...) | 3 | 2,40 |
| SUB TOTALE | | |
| Priorità della Pubblica Amministrazione | Media | 2 |
| Segnalazioni dei cittadini | Media | 1,84 |
| TOTALE | | 20,21 |

| | | |
|---|------------------------------|------------------------------|
| PEBA comune di udine > Chiavris | | |
| Data Rilievo 13 Ottobre 2025 <small>Ultimo aggiornamento scheda: 13 Ottobre 2025</small> | ID Rilevatore 0130 | ID Scheda SE 35112 |
| Via Monte Grappa | | |

CRITICITÀ PIÙ RILEVANTI

| | | | | |
|--|------------------|---|---------------------------------|--|
|  | LIV. 2 | E 00FF5-02855 Sconnessioni Via Monte Grappa 10-5, Udine | Costo stimato 69326 € |  |
| DESC. STATO DI FATTO | | | | |
| DESC. PROGETTO | | | | |
|  | LIV. 1 | E 00FF5-02866 Transenna Via Monte Grappa 18, Udine | Costo stimato 182 € |  |
| DESC. STATO DI FATTO | | | | |
| DESC. PROGETTO | | | | |
|  | LIV. 1 | E 00FF5-02868 Assenza Via Monte Grappa 6, Udine | Costo stimato 748 € |  |
| DESC. STATO DI FATTO | | | | |
| DESC. PROGETTO | | | | |


| | | |
|---|--|------------------------------|
| PEBA comune di udine > Chiavris | | |
| Data Rilievo 13 Ottobre 2025 <small>Ultimo aggiornamento scheda: 13 Ottobre 2025</small> | ID Rilevatore 0130 | ID Scheda SE 35118 |
| Viale Vat | | |
|  | Lunghezza percorso: | 20,00 m |
| | Capoluogo/nome frazione: | Chiavris |
| | Tipo di viabilità carrabile: | Senso unico |
| | Pista ciclabile: | -- |
| | Lato su cui insiste la pista ciclabile: | -- |
| | Interventi esterni al PEBA previsti nel breve periodo: | No |
| | Identificazione dei tratti di percorso compresi nella scheda di sintesi: Porzione di Viale Vat (in prossimità dell'attraversamento pedonale in corrispondenza del'intersezione con Piazza Chiavris) esaminata da ambo i lati. | |
| CRITICITÀ TOTALI: | COSTO TOTALE | |
| 7 | 32675 € | |

TABELLA DI VALUTAZIONE PRIORITÀ

| ELEMENTI DI VALUTAZIONE | QUANTITÀ | VALORE |
|---|----------|--------------|
| Fermata Trasporto Pubblico | 2 | 10,80 |
| SUB TOTALE | | |
| Priorità della Pubblica Amministrazione | Media | 2 |
| Segnalazioni dei cittadini | Media | 1,19 |
| TOTALE | | 13,07 |

| | | |
|---|------------------------------|------------------------------|
| PEBA comune di udine > Chiavris | | |
| Data Rilievo 13 Ottobre 2025 <small>Ultimo aggiornamento scheda: 13 Ottobre 2025</small> | ID Rilevatore 0130 | ID Scheda SE 35118 |
| Viale Vat | | |

CRITICITÀ PIÙ RILEVANTI

| | | | | |
|---|------------------|--|---------------------------------|---|
|  | LIV. 1 | E 00FF5-02871 Pendenza trasversale Viale Vat 24, Udine | Costo stimato 21620 € |  |
| DESC. STATO DI FATTO | | | | |
| DESC. PROGETTO | | | | |

| | | | | |
|---|------------------|---|---------------------------------|---|
|  | LIV. 1 | E 00FF5-02877 Assenza protezione agenti atmosferici Viale Vat 24, Udine | Costo stimato 11055 € |  |
| DESC. STATO DI FATTO | | | | |
| DESC. PROGETTO | | | | |




| | | |
|---|---|------------------------------|
| PEBA comune di udine > Chiavris | | |
| Data Rilievo 13 Ottobre 2025 <small>Ultimo aggiornamento scheda: 13 Ottobre 2025</small> | ID Rilevatore 0130 | ID Scheda SE 35123 |
| Via Monte San Michele | | |
|  | Lunghezza percorso: | 8,00 m |
| | Capoluogo/nome frazione: | Chiavris |
| | Tipo di viabilità carrabile: | Senso unico |
| | Pista ciclabile: | Nessuna |
| | Lato su cui insiste la pista ciclabile: | -- |
| | Interventi esterni al PEBA previsti nel breve periodo: | No |
| | Identificazione dei tratti di percorso compresi nella scheda di sintesi: Porzione di Via Monte San Michele (in corrispondenza della fermata TPL) esaminata sul lato est. | |
| CRITICITÀ TOTALI: | COSTO TOTALE | |
| 2 | 8917 € | |



TABELLA DI VALUTAZIONE PRIORITÀ

| ELEMENTI DI VALUTAZIONE | QUANTITÀ | VALORE |
|---|----------|-------------|
| Altro (altro ufficio pubblico, ufficio giudiziario, forze dell'ordine...) | 2 | 2,10 |
| Commercio di quartiere (negozio, supermercato, bar, ristorante, edicola...) | 2 | 2,40 |
| SUB TOTALE | | |
| Priorità della Pubblica Amministrazione | Media | 2 |
| Segnalazioni dei cittadini | Media | 0,50 |
| TOTALE | | 5,45 |

| | | |
|---|------------------------------|------------------------------|
| PEBA comune di udine > Chiavris | | |
| Data Rilievo 13 Ottobre 2025 <small>Ultimo aggiornamento scheda: 13 Ottobre 2025</small> | ID Rilevatore 0130 | ID Scheda SE 35123 |
| Via Monte San Michele | | |

CRITICITÀ PIÙ RILEVANTI

| | | | | |
|---|------------------|---|--------------------------------|---|
|  | LIV. 1 | E 00FF5-02883 Pendenza trasversale Via Monte San Michele, Udine | Costo stimato 8735 € |  |
| DESC. STATO DI FATTO | | | | |
| DESC. PROGETTO | | | | |

| | | | | |
|---|------------------|---|-------------------------------|---|
|  | LIV. 3 | E 00FF5-02884 Palo segnaletica Via Monte San Michele, Udine | Costo stimato 182 € |  |
| DESC. STATO DI FATTO | | | | |
| DESC. PROGETTO | | | | |

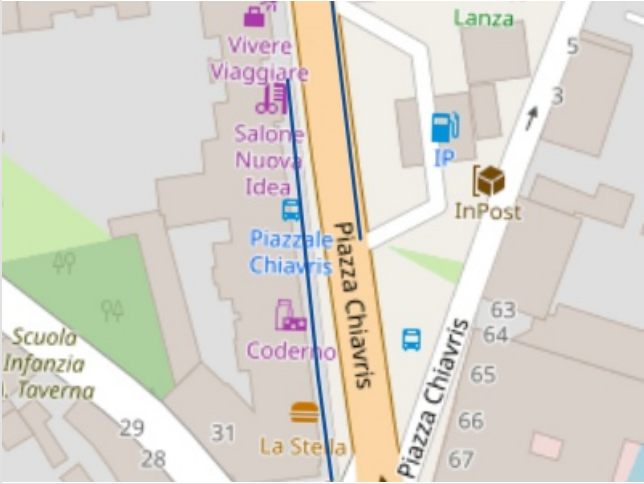










| | | |
|---|---|--------------------------------|
| PEBA comune di udine > Chiavris | | |
| Data Rilievo 13 Ottobre 2025 <small>Ultimo aggiornamento scheda: 13 Ottobre 2025</small> | ID Rilevatore 0130 | ID Scheda SE 35126 |
| Via Tricesimo | | |
|  | Lunghezza percorso: | 120,00 m |
| | Capoluogo/nome frazione: | Chiavris |
| | Tipo di viabilità carrabile: | Due corsie per senso di marcia |
| | Pista ciclabile: | Nessuna |
| | Lato su cui insiste la pista ciclabile: | -- |
| | Interventi esterni al PEBA previsti nel breve periodo: | Sì |
| | Identificazione dei tratti di percorso compresi nella scheda di sintesi: Porzione di Via Tricesimo (da Piazza Chiavris a civico n. 52) esaminata da ambo i lati. | |
| CRITICITÀ TOTALI: | COSTO TOTALE | |
| 6 | 51149 € | |

TABELLA DI VALUTAZIONE PRIORITÀ

| ELEMENTI DI VALUTAZIONE | QUANTITÀ | VALORE |
|---|----------|--------------|
| Fermata Trasporto Pubblico | 2 | 10,80 |
| Commercio di quartiere (negozio, supermercato, bar, ristorante, edicola...) | 6 | 3,36 |
| SUB TOTALE | | |
| Priorità della Pubblica Amministrazione | Media | 2 |
| Segnalazioni dei cittadini | Media | 1,56 |
| TOTALE | | 17,14 |

| | | |
|---|------------------------------|------------------------------|
| PEBA comune di udine > Chiavris | | |
| Data Rilievo 13 Ottobre 2025 <small>Ultimo aggiornamento scheda: 13 Ottobre 2025</small> | ID Rilevatore 0130 | ID Scheda SE 35126 |
| Via Tricesimo | | |

CRITICITÀ PIÙ RILEVANTI

| | | | | |
|---|------------------|--|---------------------------------|---|
|  | LIV. 1 | E 00FF5-02885 Assenza Via Tricesimo 63, Udine | Costo stimato 8962 € |  |
| DESC. STATO DI FATTO | | | | |
| DESC. PROGETTO | | | | |
|  | LIV. 1 | E 00FF5-02888 Risalti/incasso Piazzale Chiavris 49, Udine | Costo stimato 182 € |  |
| DESC. STATO DI FATTO | | | | |
| DESC. PROGETTO | | | | |
|  | LIV. 1 | E 00FF5-02890 Sconnessioni Piazzale Chiavris 49, Udine | Costo stimato 24584 € |  |
| DESC. STATO DI FATTO | | | | |
| DESC. PROGETTO | | | | |
|  | LIV. 3 | E 00FF5-02887 Manufatto edilizio o tecnologico sporgente Piazzale Chiavris 50, Udine | Costo stimato 163 € |  |
| DESC. STATO DI FATTO | | | | |
| DESC. PROGETTO | | | | |
|  | LIV. 1 | E 00FF5-02889 Assenza protezione agenti atmosferici Piazzale Chiavris 49, Udine | Costo stimato 11055 € |  |
| DESC. STATO DI FATTO | | | | |
| DESC. PROGETTO | | | | |

15

BALDASSERIA












| | | |
|--|--|--------------------------------|
| PEBA comune di udine > Baldasseria | | |
| Data Rilievo 13 Ottobre 2025 Ultimo aggiornamento scheda: 14 Ottobre 2025 | ID Rilevatore 0130 | ID Scheda SE 35132 |
| Via Pradamano | | |
|  | Lunghezza percorso: | 680,00 m |
| | Capoluogo/nome frazione: | Baldasseria |
| | Tipo di viabilità carrabile: | Una corsia per senso di marcia |
| | Pista ciclabile: | Sì su un lato |
| | Lato su cui insiste la pista ciclabile: | Ovest |
| | Interventi esterni al PEBA previsti nel breve periodo: | No |
| | Identificazione dei tratti di percorso compresi nella scheda di sintesi: Porzione di Via Pradamano (da intersezione con Piazzale Giovanni Battista Cavalcaselle a civico n. 18) esaminata da ambo i lati. | |
| CRITICITÀ TOTALI: | COSTO TOTALE | |
| 100 | 312675 € | |

TABELLA DI VALUTAZIONE PRIORITÀ

| ELEMENTI DI VALUTAZIONE | QUANTITÀ | VALORE |
|---|----------|--------------|
| Biblioteca/centro culturale/civico sociale/auditorium | 2 | 5,25 |
| Fermata Trasporto Pubblico | 6 | 13,68 |
| Impianto sportivo con spazi dedicati agli spettatori (stadio, palazzetto dello sport, palestra comunale, piscina comunale...) | 1 | 4,20 |
| Commercio di quartiere (negozio, supermercato, bar, ristorante, edicola...) | 11 | 4,80 |
| SUB TOTALE | | |
| Priorità della Pubblica Amministrazione | Media | 2 |
| Segnalazioni dei cittadini | Alta | 6,14 |
| TOTALE | | 36,86 |

| | | |
|---|------------------------------|------------------------------|
| PEBA comune di udine > Baldasseria | | |
| Data Rilievo 13 Ottobre 2025 <small>Ultimo aggiornamento scheda: 14 Ottobre 2025</small> | ID Rilevatore 0130 | ID Scheda SE 35132 |
| Via Pradamano | | |

CRITICITÀ PIÙ RILEVANTI

| | | | | |
|---|------------------|---|---------------------------------|---|
|  | LIV. 1 | E 00FF5-02943 Assenza Via Pradamano 23, Udine | Costo stimato 3200 € |  |
| DESC. STATO DI FATTO | | | | |
| DESC. PROGETTO | | | | |
|  | LIV. 1 | E 00FF5-02948 Assenza Via Pradamano 25A, Udine | Costo stimato 6625 € |  |
| DESC. STATO DI FATTO | | | | |
| DESC. PROGETTO | | | | |
|  | LIV. 3 | E 00FF5-02956 Cestino/cassonetto Via Pradamano 25, Udine | Costo stimato 182 € |  |
| DESC. STATO DI FATTO | | | | |
| DESC. PROGETTO | | | | |
|  | LIV. 2 | E 00FF5-02982 Pendenza trasversale Via Pradamano, Udine | Costo stimato 4888 € |  |
| DESC. STATO DI FATTO | | | | |
| DESC. PROGETTO | | | | |
|  | LIV. 1 | E 00FF5-03120 Non coerente o interrotta Via Pradamano 62, Udine | Costo stimato 10385 € |  |
| DESC. STATO DI FATTO | | | | |
| DESC. PROGETTO | | | | |

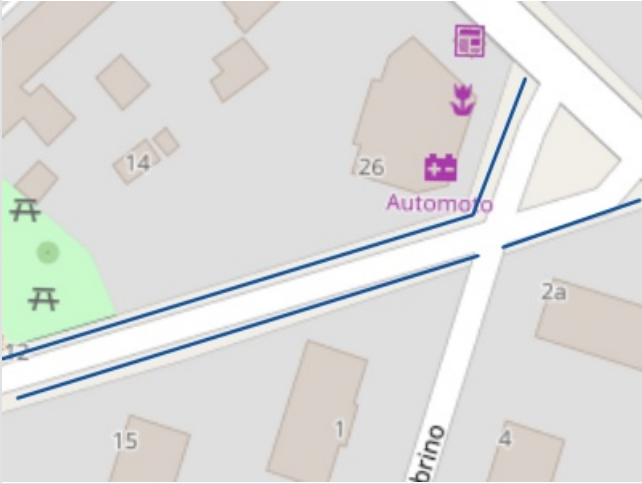
| | | |
|---|---|--------------------------------|
| PEBA comune di udine > Baldasseria | | |
| Data Rilievo 13 Ottobre 2025 <small>Ultimo aggiornamento scheda: 14 Ottobre 2025</small> | ID Rilevatore 0130 | ID Scheda SE 35144 |
| Via Pietro di Brazzà | | |
|  | Lunghezza percorso: | 300,00 m |
| | Capoluogo/nome frazione: | Baldasseria |
| | Tipo di viabilità carrabile: | Una corsia per senso di marcia |
| | Pista ciclabile: | Nessuna |
| | Lato su cui insiste la pista ciclabile: | -- |
| | Interventi esterni al PEBA previsti nel breve periodo: | No |
| | Identificazione dei tratti di percorso compresi nella scheda di sintesi: Porzione di Via Pietro di Brazzà (da intersezione con Via Pradamano e civico n. 12) esaminata da ambo i lati. | |
| CRITICITÀ TOTALI: | COSTO TOTALE | |
| 12 | 64813 € | |



TABELLA DI VALUTAZIONE PRIORITÀ

| ELEMENTI DI VALUTAZIONE | QUANTITÀ | VALORE |
|---|----------|-------------|
| Impianto sportivo con spazi dedicati agli spettatori (stadio, palazzetto dello sport, palestra comunale, piscina comunale...) | 1 | 4,20 |
| SUB TOTALE | | |
| Priorità della Pubblica Amministrazione | Media | 2 |
| Segnalazioni dei cittadini | Alta | 0,92 |
| TOTALE | | 5,54 |

| | | |
|---|------------------------------|------------------------------|
| PEBA comune di udine > Baldasseria | | |
| Data Rilievo 13 Ottobre 2025 <small>Ultimo aggiornamento scheda: 14 Ottobre 2025</small> | ID Rilevatore 0130 | ID Scheda SE 35144 |
| Via Pietro di Brazzà | | |

CRITICITÀ PIÙ RILEVANTI

| | | | | |
|---|------------------|--|---------------------------------|---|
|  | LIV. 2 | E 00FF5-02970 Pendenza trasversale Via Pietro di Brazzà 26-12, Udine | Costo stimato 17964 € |  |
| DESC. STATO DI FATTO | | | | |
| DESC. PROGETTO | | | | |

| | | | | |
|---|------------------|--|--------------------------------|---|
|  | LIV. 1 | E 00FF5-02972 Assenza Via Pietro di Brazzà 12, Udine | Costo stimato 3967 € |  |
| DESC. STATO DI FATTO | | | | |
| DESC. PROGETTO | | | | |

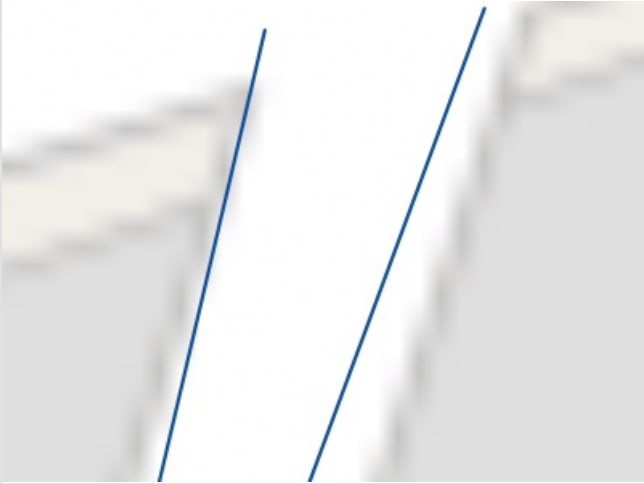


| | | |
|---|--|--------------------------------|
| PEBA comune di udine > Baldasseria | | |
| Data Rilievo 13 Ottobre 2025 <small>Ultimo aggiornamento scheda: 13 Ottobre 2025</small> | ID Rilevatore 0130 | ID Scheda SE 35148 |
| Via Eustachio Celebrino | | |
|  | Lunghezza percorso: | 16,00 m |
| | Capoluogo/nome frazione: | Baldasseria |
| | Tipo di viabilità carrabile: | Una corsia per senso di marcia |
| | Pista ciclabile: | Nessuna |
| | Lato su cui insiste la pista ciclabile: | -- |
| | Interventi esterni al PEBA previsti nel breve periodo: | No |
| | Identificazione dei tratti di percorso compresi nella scheda di sintesi: Porzione di Via Eustachio Celebrino (in prossimità dell'intersezione con Via Pietro di Brazzà) esaminata da ambo i lati. | |
| CRITICITÀ TOTALI: | COSTO TOTALE | |
| 3 | 11291 € | |



TABELLA DI VALUTAZIONE PRIORITÀ

| ELEMENTI DI VALUTAZIONE | QUANTITÀ | VALORE |
|---|----------|-------------|
| SUB TOTALE | | |
| Priorità della Pubblica Amministrazione | Media | 2 |
| Segnalazioni dei cittadini | Alta | 0,00 |
| TOTALE | | 0,00 |

| | | |
|---|------------------------------|------------------------------|
| PEBA comune di udine > Baldasseria | | |
| Data Rilievo 13 Ottobre 2025 <small>Ultimo aggiornamento scheda: 13 Ottobre 2025</small> | ID Rilevatore 0130 | ID Scheda SE 35148 |
| Via Eustachio Celebrino | | |

CRITICITÀ PIÙ RILEVANTI

| | | | | |
|---|------------------|--|--------------------------------|---|
|  | LIV. 1 | E 00FF5-02978 Assenza Via Eustachio Celebrino 1, Udine | Costo stimato 4104 € |  |
| DESC. STATO DI FATTO | | | | |
| DESC. PROGETTO | | | | |

| | | | | |
|---|------------------|--|--------------------------------|---|
|  | LIV. 2 | E 00FF5-02980 Pendenza trasversale Via Eustachio Celebrino 2A, Udine | Costo stimato 3171 € |  |
| DESC. STATO DI FATTO | | | | |
| DESC. PROGETTO | | | | |

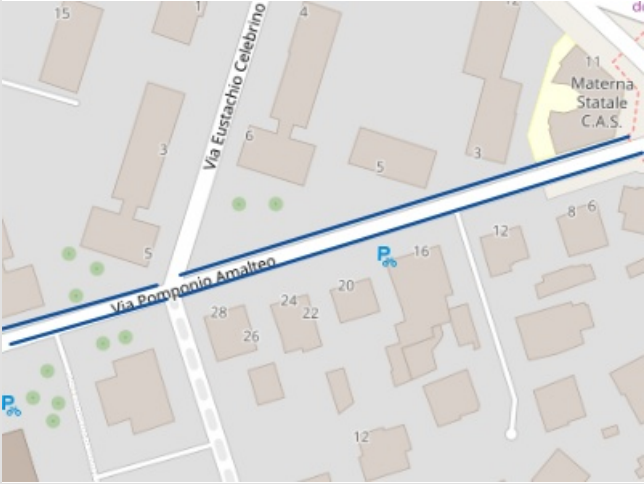










| | | |
|---|--|--------------------------------|
| PEBA comune di udine > Baldasseria | | |
| Data Rilievo 13 Ottobre 2025 <small>Ultimo aggiornamento scheda: 13 Ottobre 2025</small> | ID Rilevatore 0130 | ID Scheda SE 35153 |
| Via Pomponio Amalteo | | |
|  | Lunghezza percorso: | 366,00 m |
| | Capoluogo/nome frazione: | Baldasseria |
| | Tipo di viabilità carrabile: | Una corsia per senso di marcia |
| | Pista ciclabile: | Nessuna |
| | Lato su cui insiste la pista ciclabile: | -- |
| | Interventi esterni al PEBA previsti nel breve periodo: | No |
| | Identificazione dei tratti di percorso compresi nella scheda di sintesi: Porzione di Via Eustachio Celebrino (da intersezione con Piazzale Giovanni Battista Cavalcaselle alla Chiesa di San Pio X. | |
| CRITICITÀ TOTALI: | COSTO TOTALE | |
| 45 | 75677 € | |

TABELLA DI VALUTAZIONE PRIORITÀ

| ELEMENTI DI VALUTAZIONE | QUANTITÀ | VALORE |
|---|----------|-------------|
| Edificio di culto, cimitero... | 1 | 3,50 |
| Commercio di quartiere (negozio, supermercato, bar, ristorante, edicola...) | 1 | 2,40 |
| SUB TOTALE | | |
| Priorità della Pubblica Amministrazione | Media | 2 |
| Segnalazioni dei cittadini | Alta | 1,30 |
| TOTALE | | 7,79 |

| | | |
|---|------------------------------|------------------------------|
| PEBA comune di udine > Baldasseria | | |
| Data Rilievo 13 Ottobre 2025 <small>Ultimo aggiornamento scheda: 13 Ottobre 2025</small> | ID Rilevatore 0130 | ID Scheda SE 35153 |
| Via Pomponio Amalteo | | |

CRITICITÀ PIÙ RILEVANTI

| | | | | |
|---|------------------|--|--------------------------------|---|
|  | LIV. 1 | E 00FF5-02998 Pendenza trasversale Via Pomponio Amalteo 4, Udine | Costo stimato 8225 € |  |
| DESC. STATO DI FATTO | | | | |
| DESC. PROGETTO | | | | |
|  | LIV. 3 | E 00FF5-03009 Manufatto edilizio o tecnologico sporgente Via Pomponio Amalteo 5, Udine | Costo stimato 597 € |  |
| DESC. STATO DI FATTO | | | | |
| DESC. PROGETTO | | | | |
|  | LIV. 1 | E 00FF5-03019 Altezza Via Pomponio Amalteo 28, Udine | Costo stimato 4471 € |  |
| DESC. STATO DI FATTO | | | | |
| DESC. PROGETTO | | | | |
|  | LIV. 1 | E 00FF5-03025 Assenza Via Pomponio Amalteo 28, Udine | Costo stimato 4017 € |  |
| DESC. STATO DI FATTO | | | | |
| DESC. PROGETTO | | | | |
|  | LIV. 2 | E 00FF5-03021 Vegetazione Via Pomponio Amalteo 28, Udine | Costo stimato 49 € |  |
| DESC. STATO DI FATTO | | | | |
| DESC. PROGETTO | | | | |












| | | |
|--|--|--------------------------------|
| PEBA comune di udine > Baldasseria | | |
| Data Rilievo 13 Ottobre 2025 Ultimo aggiornamento scheda: 14 Ottobre 2025 | ID Rilevatore 0130 | ID Scheda SE 35159 |
| Via Baldasseria Media | | |
|  | Lunghezza percorso: | 1011,00 m |
| | Capoluogo/nome frazione: | Baldasseria |
| | Tipo di viabilità carrabile: | Una corsia per senso di marcia |
| | Pista ciclabile: | Sì su un lato |
| | Lato su cui insiste la pista ciclabile: | Ovest |
| | Interventi esterni al PEBA previsti nel breve periodo: | No |
| Identificazione dei tratti di percorso compresi nella scheda di sintesi: Porzione di Via Baldasseria Media (da intersezione con Piazza Giovanni Battista Cavalcaselle a civico n. 55) esaminata da ambo i lati. | | |
| CRITICITÀ TOTALI: | COSTO TOTALE | |
| 63 | 317854 € | |

TABELLA DI VALUTAZIONE PRIORITÀ

| ELEMENTI DI VALUTAZIONE | QUANTITÀ | VALORE |
|---|----------|--------------|
| Asilo nido/scuola dell'infanzia | 2 | 8,25 |
| Scuola primaria | 1 | 5,50 |
| Edificio di culto, cimitero... | 1 | 3,50 |
| Percorso pedonale rilevante (anche ciclo-pedonale: pedibus, percorso della salute...) | 1 | 7,20 |
| SUB TOTALE | | |
| Priorità della Pubblica Amministrazione | Media | 2 |
| Segnalazioni dei cittadini | Alta | 5,38 |
| TOTALE | | 32,28 |

| | | |
|---|------------------------------|------------------------------|
| PEBA comune di udine > Baldasseria | | |
| Data Rilievo 13 Ottobre 2025 <small>Ultimo aggiornamento scheda: 14 Ottobre 2025</small> | ID Rilevatore 0130 | ID Scheda SE 35159 |
| Via Baldasseria Media | | |

CRITICITÀ PIÙ RILEVANTI

| | | | | |
|---|------------------|--|---------------------------------|---|
|  | LIV. 2 | E 00FF5-03040 Pendenza trasversale Via Baldasseria Media 1-5, Udine | Costo stimato 30808 € |  |
| DESC. STATO DI FATTO | | | | |
| DESC. PROGETTO | | | | |
|  | LIV. 3 | E 00FF5-03059 Inadeguato Via Baldasseria Media 23, Udine | Costo stimato 31060 € |  |
| DESC. STATO DI FATTO | | | | |
| DESC. PROGETTO | | | | |
|  | LIV. 3 | E 00FF5-03052 Cestino/cassonetto Via Baldasseria Media 17, Udine | Costo stimato 182 € |  |
| DESC. STATO DI FATTO | | | | |
| DESC. PROGETTO | | | | |
|  | LIV. 1 | E 00FF5-03068 Assenza Via Baldasseria Media 57, Udine | Costo stimato 55800 € |  |
| DESC. STATO DI FATTO | | | | |
| DESC. PROGETTO | | | | |
|  | LIV. 1 | E 00FF5-03090 Assenza di collegamento al percorso pedonale Via Baldasseria Media 16, Udine | Costo stimato 3541 € |  |
| DESC. STATO DI FATTO | | | | |
| DESC. PROGETTO | | | | |

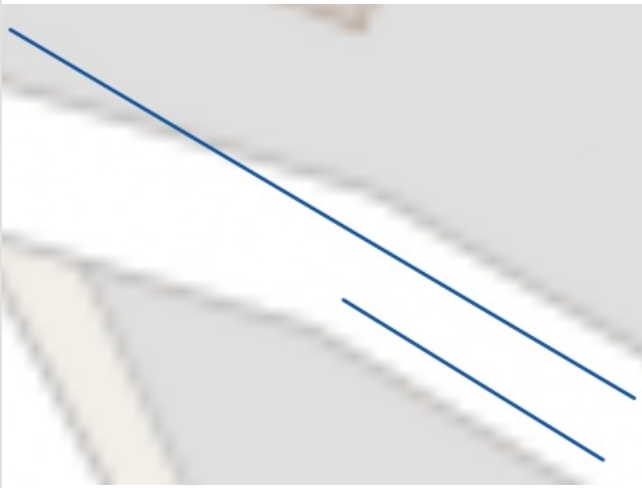








| | | |
|---|--|--------------------------------|
| PEBA comune di udine > Baldasseria | | |
| Data Rilievo 13 Ottobre 2025 <small>Ultimo aggiornamento scheda: 13 Ottobre 2025</small> | ID Rilevatore 0130 | ID Scheda SE 35166 |
| Via Arnaldo Piutti | | |
|  | Lunghezza percorso: | 35,00 m |
| | Capoluogo/nome frazione: | Baldasseria |
| | Tipo di viabilità carrabile: | Una corsia per senso di marcia |
| | Pista ciclabile: | Nessuna |
| | Lato su cui insiste la pista ciclabile: | -- |
| | Interventi esterni al PEBA previsti nel breve periodo: | No |
| | Identificazione dei tratti di percorso compresi nella scheda di sintesi: Porzione di Via Arnaldo Piutti (in prossimità dell'attraversamento pedonale in corrispondenza dell'intersezione con Via Baldasseria Media) esaminata da ambo i lati. | |
| CRITICITÀ TOTALI: | COSTO TOTALE | |
| 10 | 17631 € | |

TABELLA DI VALUTAZIONE PRIORITÀ

| ELEMENTI DI VALUTAZIONE | QUANTITÀ | VALORE |
|---|----------|-------------|
| SUB TOTALE | | |
| Priorità della Pubblica Amministrazione | Media | 2 |
| Segnalazioni dei cittadini | Alta | 0,00 |
| TOTALE | | 0,00 |

| | | |
|---|------------------------------|------------------------------|
| PEBA comune di udine > Baldasseria | | |
| Data Rilievo 13 Ottobre 2025 <small>Ultimo aggiornamento scheda: 13 Ottobre 2025</small> | ID Rilevatore 0130 | ID Scheda SE 35166 |
| Via Arnaldo Piutti | | |

CRITICITÀ PIÙ RILEVANTI

| | | | | |
|---|------------------|---|--------------------------------|---|
|  | LIV. 2 | E 00FF5-03103 Assenza contrasto cromatico Via Arnaldo Piutti 6, Udine | Costo stimato 81 € |  |
| DESC. STATO DI FATTO | | | | |
| DESC. PROGETTO | | | | |
|  | LIV. 1 | E 00FF5-03104 Pendenza trasversale Via Arnaldo Piutti 8, Udine | Costo stimato 4036 € |  |
| DESC. STATO DI FATTO | | | | |
| DESC. PROGETTO | | | | |
|  | LIV. 2 | E 00FF5-03106 Pendenza trasversale Via Arnaldo Piutti 8, Udine | Costo stimato 9950 € |  |
| DESC. STATO DI FATTO | | | | |
| DESC. PROGETTO | | | | |
|  | LIV. 3 | E 00FF5-03108 Cestino/cassonetto Via Arnaldo Piutti 6, Udine | Costo stimato 545 € |  |
| DESC. STATO DI FATTO | | | | |
| DESC. PROGETTO | | | | |

16

LAIPACCO












| | | |
|---|--|--------------------------------|
| PEBA comune di udine > Laipacco | | |
| Data Rilievo 13 Ottobre 2025 Ultimo aggiornamento scheda: 14 Ottobre 2025 | ID Rilevatore 0130 | ID Scheda SE 35168 |
| Via Laipacco | | |
|  | Lunghezza percorso: | 1238,00 m |
| | Capoluogo/nome frazione: | Laipacco |
| | Tipo di viabilità carrabile: | Una corsia per senso di marcia |
| | Pista ciclabile: | Nessuna |
| | Lato su cui insiste la pista ciclabile: | -- |
| | Interventi esterni al PEBA previsti nel breve periodo: | No |
| Identificazione dei tratti di percorso compresi nella scheda di sintesi: Porzione di Via Laipacco (da civico n. 129 a civico n. 251) esaminata da ambo i lati. | | |
| CRITICITÀ TOTALI: | COSTO TOTALE | |
| 170 | 378228 € | |

TABELLA DI VALUTAZIONE PRIORITÀ

| ELEMENTI DI VALUTAZIONE | QUANTITÀ | VALORE |
|---|----------|--------------|
| Altro | 1 | 1,00 |
| Scuola primaria | 1 | 5,50 |
| Fermata Trasporto Pubblico | 5 | 12,96 |
| SUB TOTALE | | |
| Priorità della Pubblica Amministrazione | Alta | 1 |
| Segnalazioni dei cittadini | Alta | 4,67 |
| TOTALE | | 28,02 |

| | | |
|---|------------------------------|------------------------------|
| PEBA comune di udine > Laipacco | | |
| Data Rilievo 13 Ottobre 2025 <small>Ultimo aggiornamento scheda: 14 Ottobre 2025</small> | ID Rilevatore 0130 | ID Scheda SE 35168 |
| Via Laipacco | | |

CRITICITÀ PIÙ RILEVANTI

| | | | | |
|---|------------------|--|---------------------------------|---|
|  | LIV. 1 | E 00FF5-03180 Ripiano orizzontale - Assenza Via Laipacco 127-141, Udine | Costo stimato 21647 € |  |
| DESC. STATO DI FATTO | | | | |
| DESC. PROGETTO | | | | |
|  | LIV. 1 | E 00FF5-03191 Pendenza longitudinale Via Laipacco 149, Udine | Costo stimato 7276 € |  |
| DESC. STATO DI FATTO | | | | |
| DESC. PROGETTO | | | | |
|  | LIV. 1 | E 00FF5-03210 Assenza Via Laipacco 138, Udine | Costo stimato 3522 € |  |
| DESC. STATO DI FATTO | | | | |
| DESC. PROGETTO | | | | |
|  | LIV. 3 | E 00FF5-03282 Inadeguato Via Laipacco 253, Udine | Costo stimato 582 € |  |
| DESC. STATO DI FATTO | | | | |
| DESC. PROGETTO | | | | |
|  | LIV. 3 | E 00FF5-03224 Manufatto edilizio o tecnologico sporgente Via Laipacco 165, Udine | Costo stimato 350 € |  |
| DESC. STATO DI FATTO | | | | |
| DESC. PROGETTO | | | | |




| | | |
|---|--|--------------------------------|
| PEBA comune di udine > Laipacco | | |
| Data Rilievo 13 Ottobre 2025 <small>Ultimo aggiornamento scheda: 13 Ottobre 2025</small> | ID Rilevatore 0130 | ID Scheda SE 35172 |
| Via Salcano | | |
|  | Lunghezza percorso: | 16,00 m |
| | Capoluogo/nome frazione: | Laipacco |
| | Tipo di viabilità carrabile: | Una corsia per senso di marcia |
| | Pista ciclabile: | Nessuna |
| | Lato su cui insiste la pista ciclabile: | -- |
| | Interventi esterni al PEBA previsti nel breve periodo: | No |
| | Identificazione dei tratti di percorso compresi nella scheda di sintesi: Porzione di Via Salcano (in prossimità dell'intersezione con Via Laipacco) esaminata da ambo i lati. | |
| CRITICITÀ TOTALI: | COSTO TOTALE | |
| 8 | 728 € | |

TABELLA DI VALUTAZIONE PRIORITÀ

| ELEMENTI DI VALUTAZIONE | QUANTITÀ | VALORE |
|---|----------|-------------|
| SUB TOTALE | | |
| Priorità della Pubblica Amministrazione | Alta | 1 |
| Segnalazioni dei cittadini | Alta | 0,00 |
| TOTALE | | 0,00 |

| | | |
|---|------------------------------|------------------------------|
| PEBA comune di udine > Laipacco | | |
| Data Rilievo 13 Ottobre 2025 <small>Ultimo aggiornamento scheda: 13 Ottobre 2025</small> | ID Rilevatore 0130 | ID Scheda SE 35172 |
| Via Salcano | | |

CRITICITÀ PIÙ RILEVANTI

| | | | |
|---|---|-------------------------------|---|
|  | <div>LIV. 1</div> <div>E 00FF5-03199 Palo segnaletica Via Salcano 2, Udine</div> | Costo stimato 182 € |  |
| DESC. STATO DI FATTO | | | |
| DESC. PROGETTO | | | |

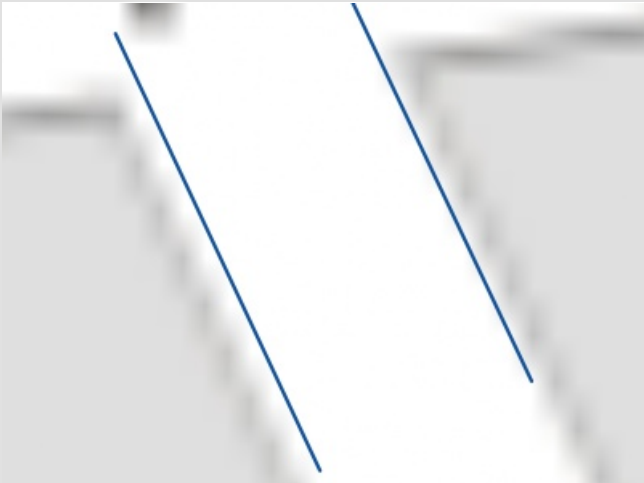
| | | |
|---|--|--------------------------------|
| PEBA comune di udine > Laipacco | | |
| Data Rilievo 13 Ottobre 2025 <small>Ultimo aggiornamento scheda: 13 Ottobre 2025</small> | ID Rilevatore 0130 | ID Scheda SE 35174 |
| Via Idria | | |
|  | Lunghezza percorso: | 16,00 m |
| | Capoluogo/nome frazione: | Laipacco |
| | Tipo di viabilità carrabile: | Una corsia per senso di marcia |
| | Pista ciclabile: | Nessuna |
| | Lato su cui insiste la pista ciclabile: | -- |
| | Interventi esterni al PEBA previsti nel breve periodo: | No |
| | Identificazione dei tratti di percorso compresi nella scheda di sintesi: Porzione di Via Idria (in prossimità dell'intersezione con Via Laipacco) esaminata da ambo i lati. | |
| CRITICITÀ TOTALI: | COSTO TOTALE | |
| 2 | 6437 € | |



TABELLA DI VALUTAZIONE PRIORITÀ

| ELEMENTI DI VALUTAZIONE | QUANTITÀ | VALORE |
|---|----------|-------------|
| SUB TOTALE | | |
| Priorità della Pubblica Amministrazione | Alta | 1 |
| Segnalazioni dei cittadini | Alta | 0,00 |
| TOTALE | | 0,00 |

| | | |
|---|------------------------------|------------------------------|
| PEBA comune di udine > Laipacco | | |
| Data Rilievo 13 Ottobre 2025 <small>Ultimo aggiornamento scheda: 13 Ottobre 2025</small> | ID Rilevatore 0130 | ID Scheda SE 35174 |
| Via Idria | | |

CRITICITÀ PIÙ RILEVANTI

| | | | | |
|---|------------------|--|--------------------------------|---|
|  | LIV. 1 | E 00FF5-03217 Assenza Via Idria, Udine | Costo stimato 3130 € |  |
| DESC. STATO DI FATTO | | | | |
| DESC. PROGETTO | | | | |

| | | | | |
|---|------------------|--|--------------------------------|---|
|  | LIV. 1 | E 00FF5-03218 Assenza Via Idria, Udine | Costo stimato 3307 € |  |
| DESC. STATO DI FATTO | | | | |
| DESC. PROGETTO | | | | |








| | | |
|---|--|--------------------------------|
| PEBA comune di udine > Laipacco | | |
| Data Rilievo 13 Ottobre 2025 <small>Ultimo aggiornamento scheda: 13 Ottobre 2025</small> | ID Rilevatore 0130 | ID Scheda SE 35176 |
| Via Lonzano | | |
|  | Lunghezza percorso: | 16,00 m |
| | Capoluogo/nome frazione: | Laipacco |
| | Tipo di viabilità carrabile: | Una corsia per senso di marcia |
| | Pista ciclabile: | Nessuna |
| | Lato su cui insiste la pista ciclabile: | -- |
| | Interventi esterni al PEBA previsti nel breve periodo: | No |
| | Identificazione dei tratti di percorso compresi nella scheda di sintesi: Porzione di Via Lonzano (in prossimità dell'intersezione con Via Laipacco) esaminata da ambo i lati. | |
| CRITICITÀ TOTALI: | COSTO TOTALE | |
| 6 | 8927 € | |

TABELLA DI VALUTAZIONE PRIORITÀ

| ELEMENTI DI VALUTAZIONE | QUANTITÀ | VALORE |
|---|----------|-------------|
| SUB TOTALE | | |
| Priorità della Pubblica Amministrazione | Alta | 1 |
| Segnalazioni dei cittadini | Alta | 0,00 |
| TOTALE | | 0,00 |

| | | |
|---|------------------------------|------------------------------|
| PEBA comune di udine > Laipacco | | |
| Data Rilievo 13 Ottobre 2025 <small>Ultimo aggiornamento scheda: 13 Ottobre 2025</small> | ID Rilevatore 0130 | ID Scheda SE 35176 |
| Via Lonzano | | |

CRITICITÀ PIÙ RILEVANTI

| | | | | |
|--|------------------|--|--------------------------------|--|
|  | LIV. 3 | E 00FF5-03245 Vegetazione Via Lonzano 1, Udine | Costo stimato 12 € |  |
| DESC. STATO DI FATTO | | | | |
| DESC. PROGETTO | | | | |
|  | LIV. 1 | E 00FF5-03249 Assenza Via Lonzano 1, Udine | Costo stimato 4495 € |  |
| DESC. STATO DI FATTO | | | | |
| DESC. PROGETTO | | | | |
|  | LIV. 1 | E 00FF5-03250 Assenza Via Lonzano 2, Udine | Costo stimato 4420 € |  |
| DESC. STATO DI FATTO | | | | |
| DESC. PROGETTO | | | | |

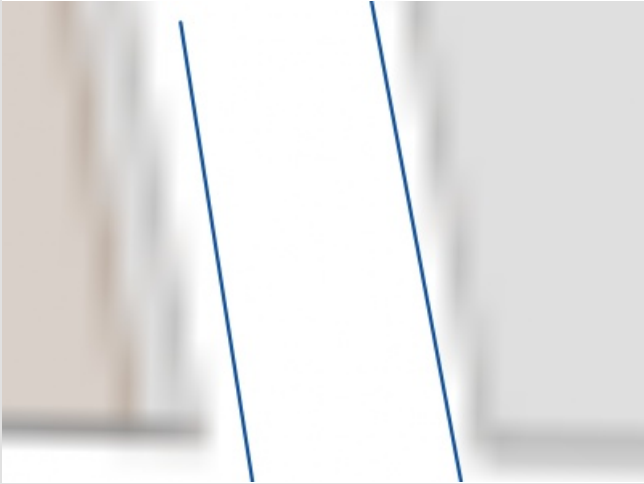








| | | |
|---|---|--------------------------------|
| PEBA comune di udine > Laipacco | | |
| Data Rilievo 13 Ottobre 2025 <small>Ultimo aggiornamento scheda: 13 Ottobre 2025</small> | ID Rilevatore 0130 | ID Scheda SE 35178 |
| Via Monzambano | | |
|  | Lunghezza percorso: | 16,00 m |
| | Capoluogo/nome frazione: | Laipacco |
| | Tipo di viabilità carrabile: | Una corsia per senso di marcia |
| | Pista ciclabile: | Nessuna |
| | Lato su cui insiste la pista ciclabile: | -- |
| | Interventi esterni al PEBA previsti nel breve periodo: | No |
| | Identificazione dei tratti di percorso compresi nella scheda di sintesi: Porzione di Via Monzambano (in prossimità dell'intersezione con Via Laipacco) esaminata da ambo i lati. | |
| CRITICITÀ TOTALI: | COSTO TOTALE | |
| 4 | 8171 € | |

TABELLA DI VALUTAZIONE PRIORITÀ

| ELEMENTI DI VALUTAZIONE | QUANTITÀ | VALORE |
|---|----------|-------------|
| SUB TOTALE | | |
| Priorità della Pubblica Amministrazione | Alta | 1 |
| Segnalazioni dei cittadini | Alta | 0,00 |
| TOTALE | | 0,00 |

| | | |
|---|------------------------------|------------------------------|
| PEBA comune di udine > Laipacco | | |
| Data Rilievo 13 Ottobre 2025 <small>Ultimo aggiornamento scheda: 13 Ottobre 2025</small> | ID Rilevatore 0130 | ID Scheda SE 35178 |
| Via Monzambano | | |

CRITICITÀ PIÙ RILEVANTI

| | | | | |
|---|------------------|--|--------------------------------|---|
|  | LIV. 1 | E 00FF5-03341 Assenza Via Monzambano, Laipacco | Costo stimato 3585 € |  |
| DESC. STATO DI FATTO | | | | |
| DESC. PROGETTO | | | | |
|  | LIV. 1 | E 00FF5-03342 Assenza Via Monzambano, Udine | Costo stimato 3523 € |  |
| DESC. STATO DI FATTO | | | | |
| DESC. PROGETTO | | | | |
|  | LIV. 2 | E 00FF5-03343 Sconnessioni Via Monzambano, Udine | Costo stimato 857 € |  |
| DESC. STATO DI FATTO | | | | |
| DESC. PROGETTO | | | | |
|  | LIV. 3 | E 00FF5-03344 Palo segnaletica Via Monzambano, Udine | Costo stimato 206 € |  |
| DESC. STATO DI FATTO | | | | |
| DESC. PROGETTO | | | | |




| | | |
|---|---|--------------------------------|
| PEBA comune di udine > Laipacco | | |
| Data Rilievo 13 Ottobre 2025 <small>Ultimo aggiornamento scheda: 13 Ottobre 2025</small> | ID Rilevatore 0130 | ID Scheda SE 35179 |
| Vicolo della Chiesa | | |
|  | Lunghezza percorso: | 190,00 m |
| | Capoluogo/nome frazione: | Laipacco |
| | Tipo di viabilità carrabile: | Una corsia per senso di marcia |
| | Pista ciclabile: | Nessuna |
| | Lato su cui insiste la pista ciclabile: | -- |
| | Interventi esterni al PEBA previsti nel breve periodo: | No |
| | Identificazione dei tratti di percorso compresi nella scheda di sintesi: Intero Vicolo della Chiesa esaminato da ambo i lati. | |
| CRITICITÀ TOTALI: | COSTO TOTALE | |
| 2 | 57647 € | |



TABELLA DI VALUTAZIONE PRIORITÀ

| ELEMENTI DI VALUTAZIONE | QUANTITÀ | VALORE |
|---|----------|-------------|
| Edificio di culto, cimitero... | 1 | 3,50 |
| Impianto per la sola pratica sportiva (campo da calcio, da tennis...) | 1 | 1,40 |
| SUB TOTALE | | |
| Priorità della Pubblica Amministrazione | Alta | 1 |
| Segnalazioni dei cittadini | Alta | 1,18 |
| TOTALE | | 7,06 |

| | | |
|---|------------------------------|------------------------------|
| PEBA comune di udine > Laipacco | | |
| Data Rilievo 13 Ottobre 2025 <small>Ultimo aggiornamento scheda: 13 Ottobre 2025</small> | ID Rilevatore 0130 | ID Scheda SE 35179 |
| Vicolo della Chiesa | | |

CRITICITÀ PIÙ RILEVANTI

| | | | | |
|---|------------------|--|---------------------------------|---|
|  | LIV. 1 | E 00FF5-03358 Ripiano orizzontale - Assenza Vicolo della Chiesa, Udine | Costo stimato 28453 € |  |
| DESC. STATO DI FATTO | | | | |
| DESC. PROGETTO | | | | |

| | | | | |
|---|------------------|--|---------------------------------|---|
|  | LIV. 1 | E 00FF5-03359 Ripiano orizzontale - Assenza Vicolo della Chiesa, Udine | Costo stimato 29194 € |  |
| DESC. STATO DI FATTO | | | | |
| DESC. PROGETTO | | | | |