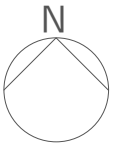
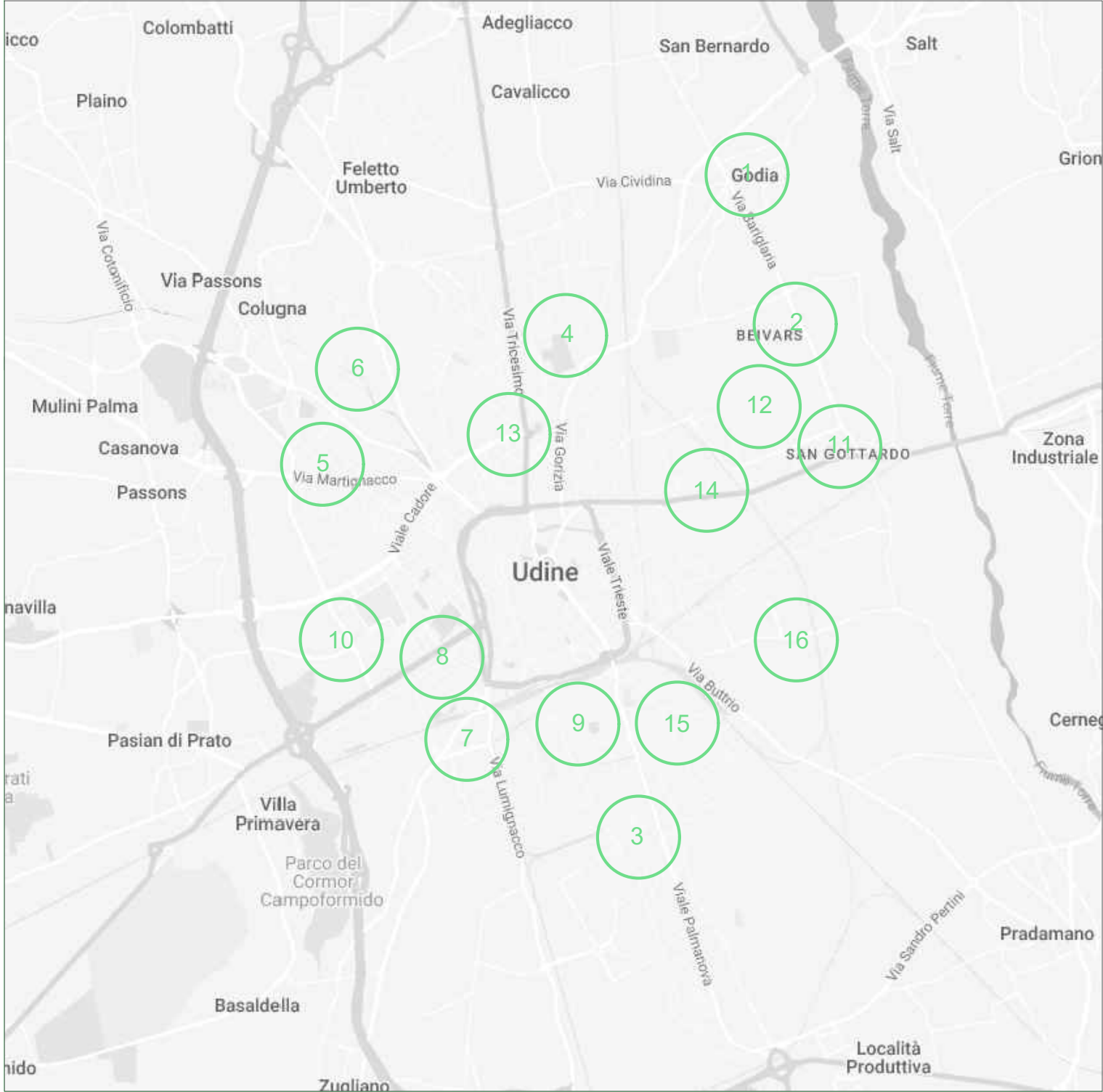
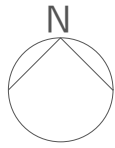


Legenda itinerari

- Itinerario P.E.B.A - 3° stralcio
- Itinerario non indagato-progettazione in corso

Legenda servizi

- Attrezzatura scolastica
- Attrezzatura socio-sanitaria
- Ufficio e servizi
- Ufficio pubblico
- Vita associativa
- Cultura
- Culto
- Servizio generico
- Parco pubblico
- Sport
- Stazione
- Stazione-Binari
- Area parcheggio pubblico
- Banca
- Farmacia
- Fermata TPL



REGIONE FRIULI VENEZIA–GIULIA  
COMUNE DI UDINE PROVINCIA DI UDINE

COMMITTENTI:  
Comune di Udine.  
Piazza Lionello, 1  
33100 Udine

PROGETTO:  
3° STRALCIO PEBA – PIANO ELIMINAZIONE BARRIERE  
ARCHITETTONICHE DEL COMUNE DI UDINE

IL PROGETTISTA  
Arch. Claudia Carraro  
ordine degli architetti  
peripatisti paesaggisti  
e urbanisti della  
provincia di Udine  
claudia carraro  
alla scal. 1:1000  
1823

COLLABORATORI  
Arch. Gregorio GRASSO  
Arch. Daiana PROTO  
Arch. Giulia SACILOTTO

TITOLO  
ELABORATO: PLANIMETRIA  
QUARTIERE LAIPACCO

ELABORATO PROGRESSIVO REVISIONE

TAV 016 0

CARTELLA:	NOME FILE:	PROTOCOLLO:	FORMATO:	SCALA:
			A1	1:1000

3					
2					
1					
0					
REV.	DESCRIZIONE	DATA	REDDATTO	VERIFICATO	APPROVATO

Il presente documento non potrà essere copiato, riprodotto o altrimenti pubblicato, in tutto o in parte, senza il nostro consenso scritto. Ogni utilizzo non autorizzato sarà perseguito a norma di legge.