


Piano Regolatore Generale Comunale

Variante relativa all'apposizione di vincolo preordinato
all'esproprio per metanodotto e viabilità di servizio in via Lumignacco

PRG
udine



Comune di Udine
Dipartimento Gestione del Territorio, delle Infrastrutture e dell'Ambiente
Unità Organizzativa Gestione Urbanistica

Il Responsabile dell'Unità
Organizzativa Gestione
Urbanistica
arch. Raffaele Shaurli
DATA
20 novembre 2015

ZONIZZAZIONE ESTERNO

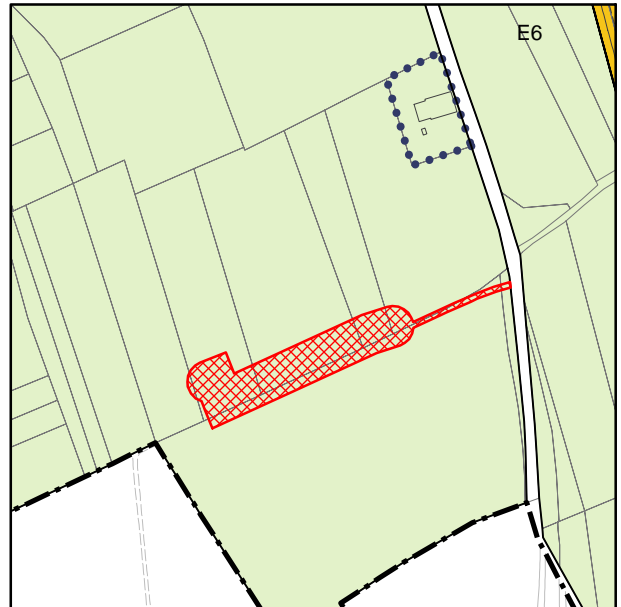
STRALCIO TAVOLA Z5

STATO DI FATTO



SCALA 1:5.000

VARIANTE










SCALA 1:5.000

LEGENDA









STATO DI FATTO

ALTRE INDICAZIONI

-  Ambiti soggetti a Scheda Norma
-  Ambiti con piano attuativo adottato/approvato
-  Impianti di distribuzione di carburante
-  Fascia di rispetto cimiteriale
-  Discarica autorizzata
-  Siti contaminati
-  Confine comunale

VARIANTE

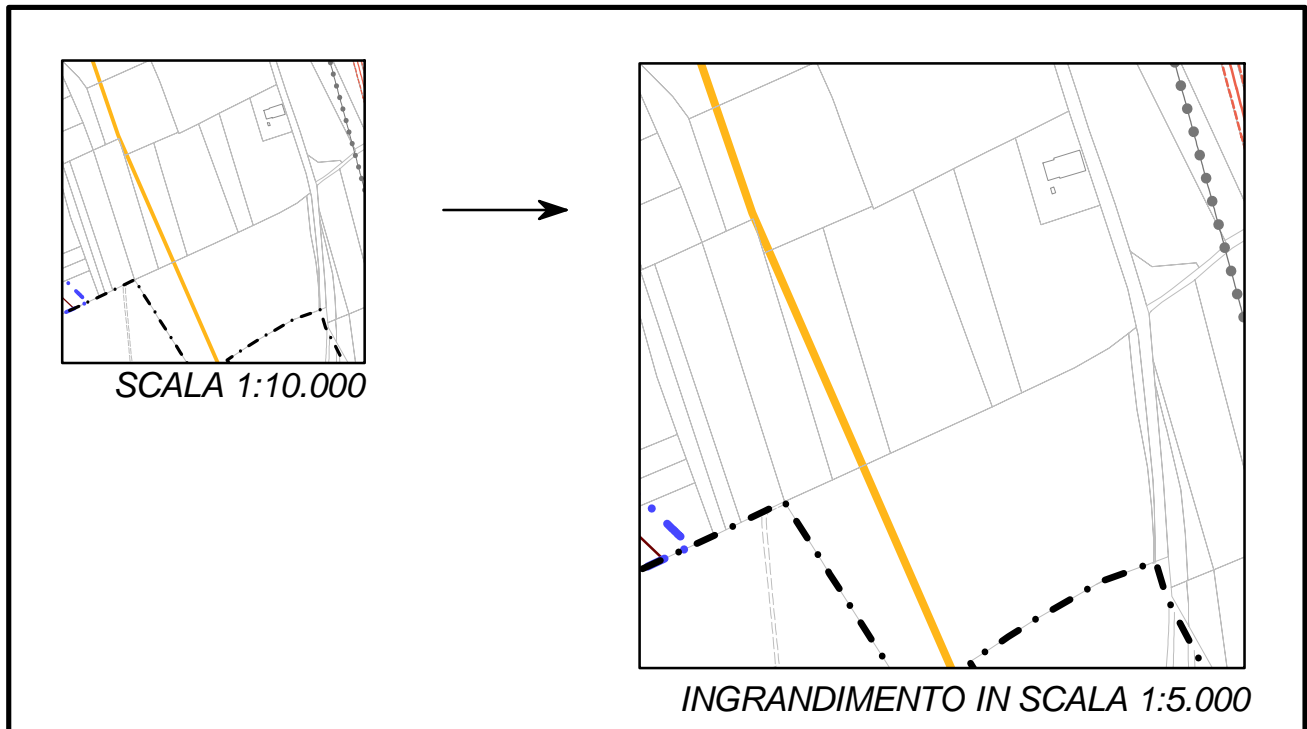
ALTRE INDICAZIONI

-  Ambiti soggetti a Scheda Norma
-  Ambiti con piano attuativo adottato/approvato
-  Impianti di distribuzione di carburante
-  Fascia di rispetto cimiteriale
-  Discarica autorizzata
-  Siti contaminati
-  Superfici soggette a vincolo preordinato a esproprio, a occupazione temporanea o servitù
-  Confine comunale

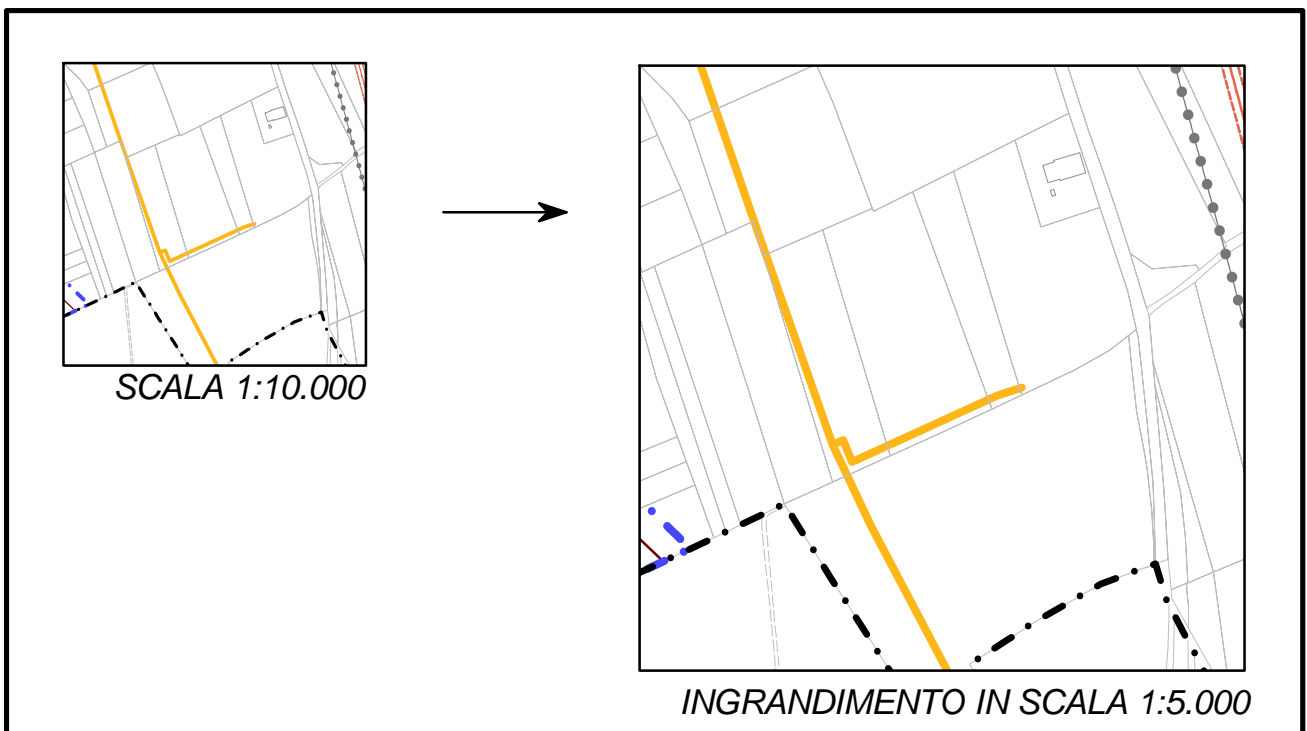
VINCOLI NORMATIVI

STRALCIO TAVOLA V

STATO DI FATTO



VARIANTE



LEGENDA

— Metanodotti