








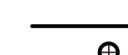




AMBITO C17 - VIA RISANO
NUOVO INSEDIAMENTO "BORGO VERDE"
 PIANO ATTUATIVO COMUNALE

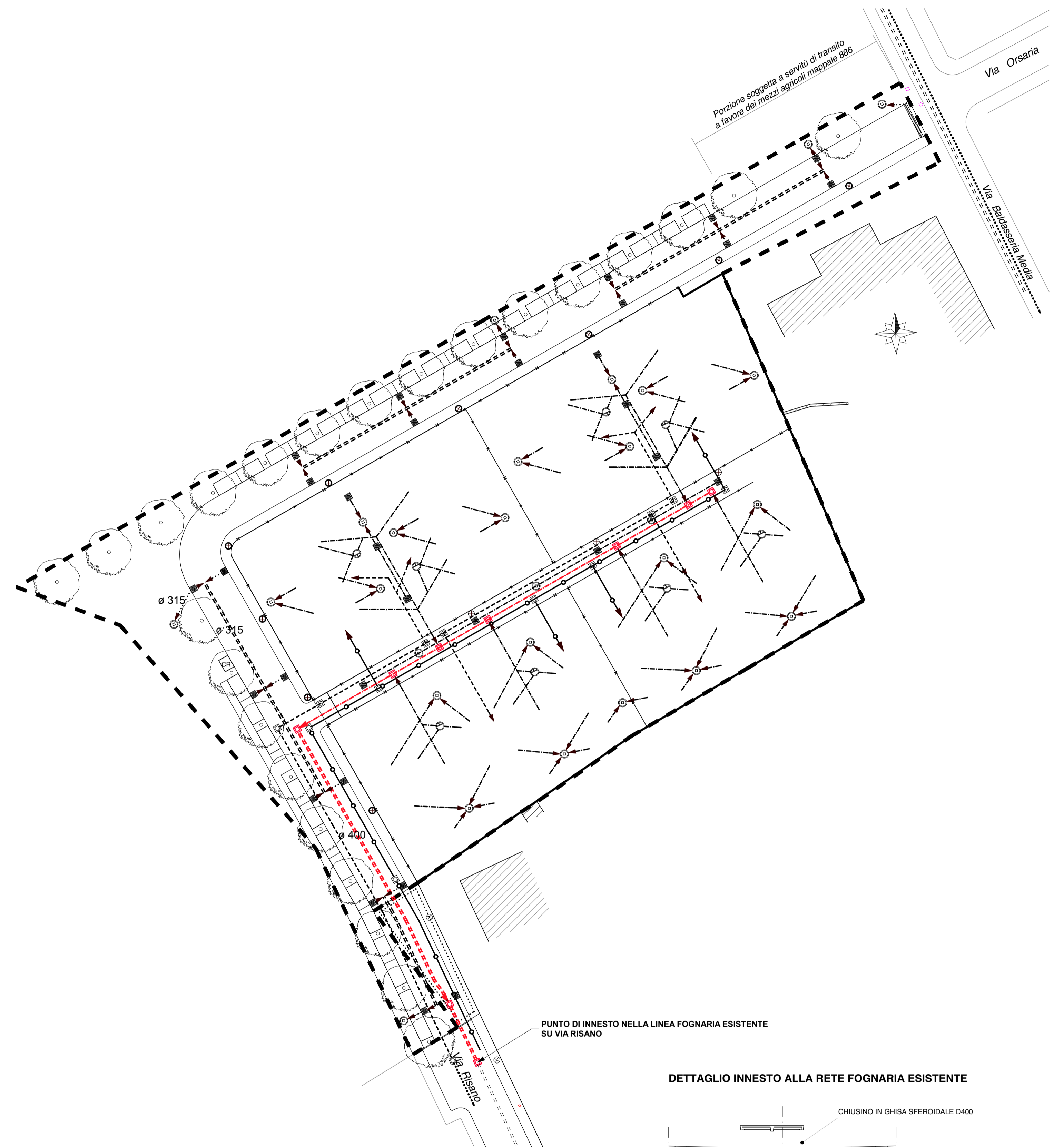
4 PROGETTO
INFRASTRUTTURE - SERVIZI A RETE
 SCALA 1:500 - 1:25

REV.1
 Udine, Luglio 2018

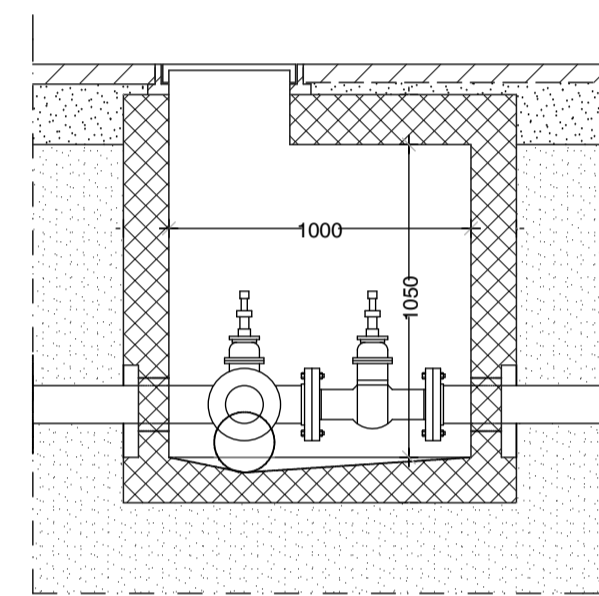
Proprietà:
 GREMESE HOUSE srl
 Udine - via Pradamano, 40

Progetto:
 Daniele PICCO architetto - via Vecellio, 3 33100 UDINE
 Giorgio DRI architetto - via S. Sebastiano, 1 33100 UDINE

-  RACCOLTA ACQUE METEORICHE DALLE UNITA' ABITATIVE AL POZZO ASSORBENTE
-  RACCOLTA ACQUE METEORICHE STRADALI AL POZZO ASSORBENTE
-  CADITOIA CON SIFONE
-  GRIGLIA CON SIFONE PER RACCOLTA ACQUE METEORICHE
-  RACCOLTA ACQUE REFLUE (BIANCHE E NERE) DALLE UNITA' ABITATIVE CON VASCA CONDENSA GRASSI
-  ADDUZIONE ACQUE REFLUE (BIANCHE E NERE) E COLLETTORE FOGNARIO
-  POZZETTO D'ISPEZIONE O DI ADDUZIONE
-  LINEE ENERGIA ELETTRICA E TELEFONICA ILLUMINAZIONE PUBBLICA E PRIVATA CONDOMINIALE
-  LINEA ACQUEDOTTO
-  RECINZIONI PROPRIETA' PRIVATE
-  PIAZZOLA PER CONTENITORI RIFIUTI
-  LIMITE AMBITO C17 "VIA RISANO"

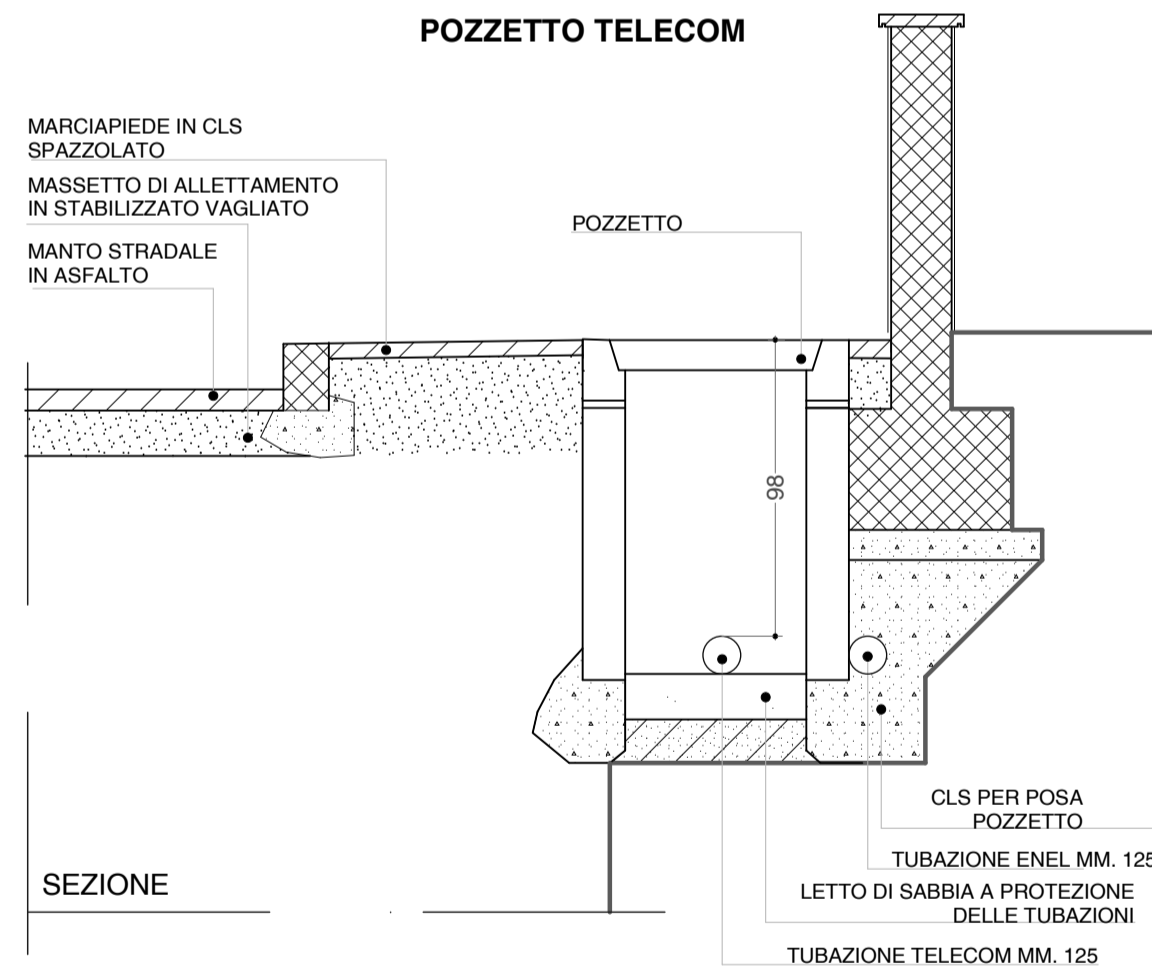


POZZETTO ACQUA POTABILE



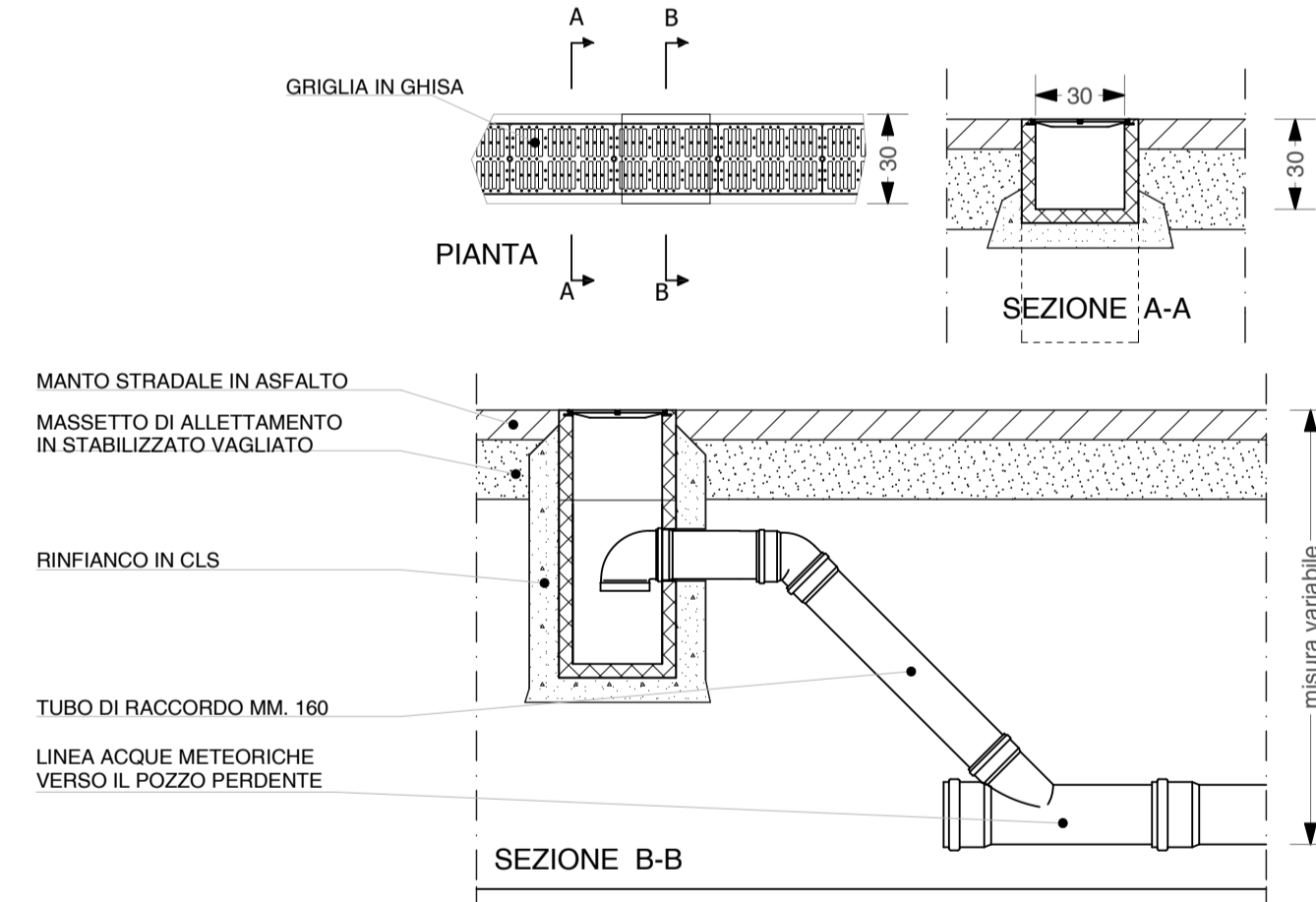
SEZIONE

POZZETTO TELECOM



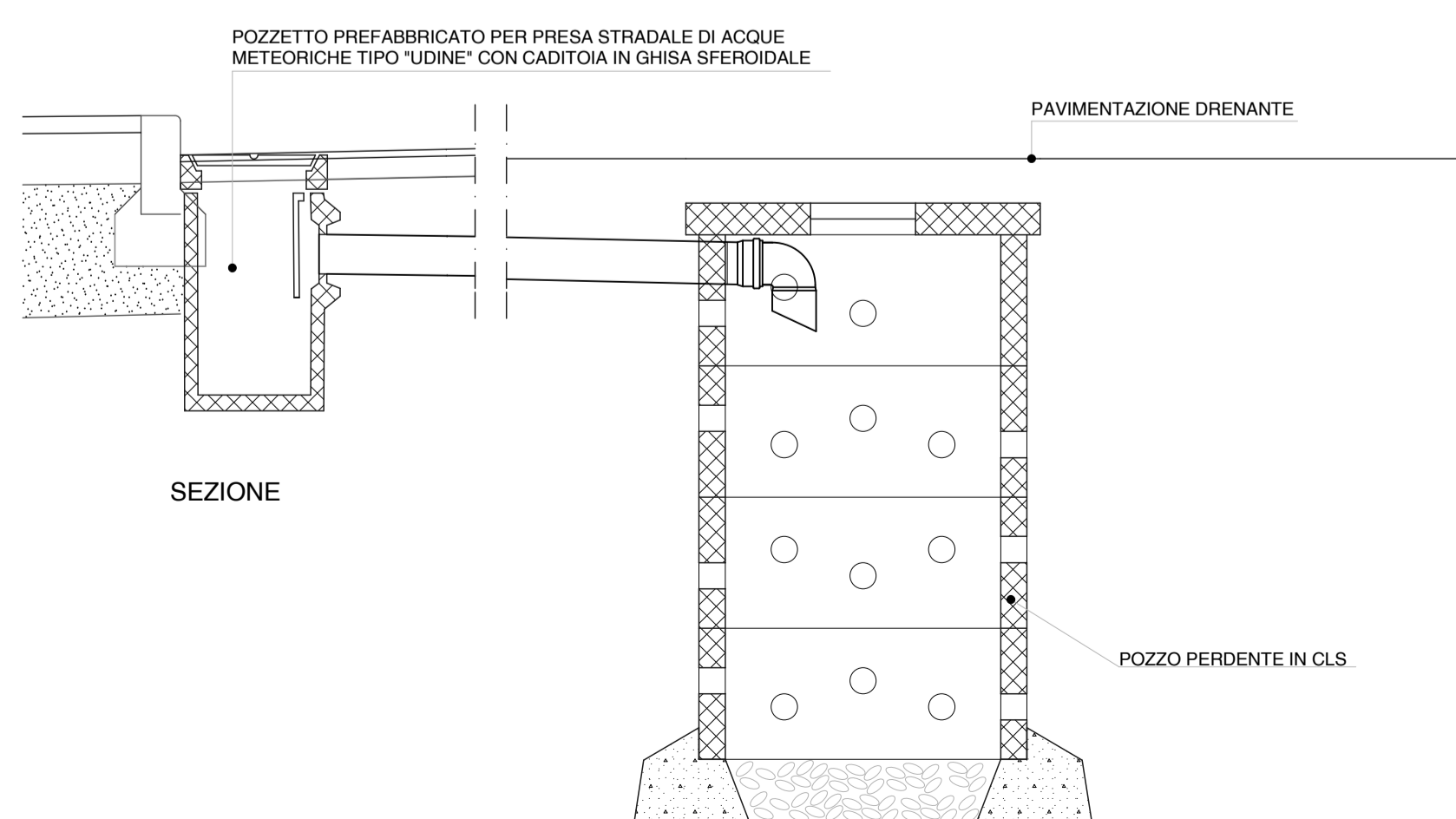
SEZIONE

CADITOIA STRADALE CON GRIGLIA CONTINUA



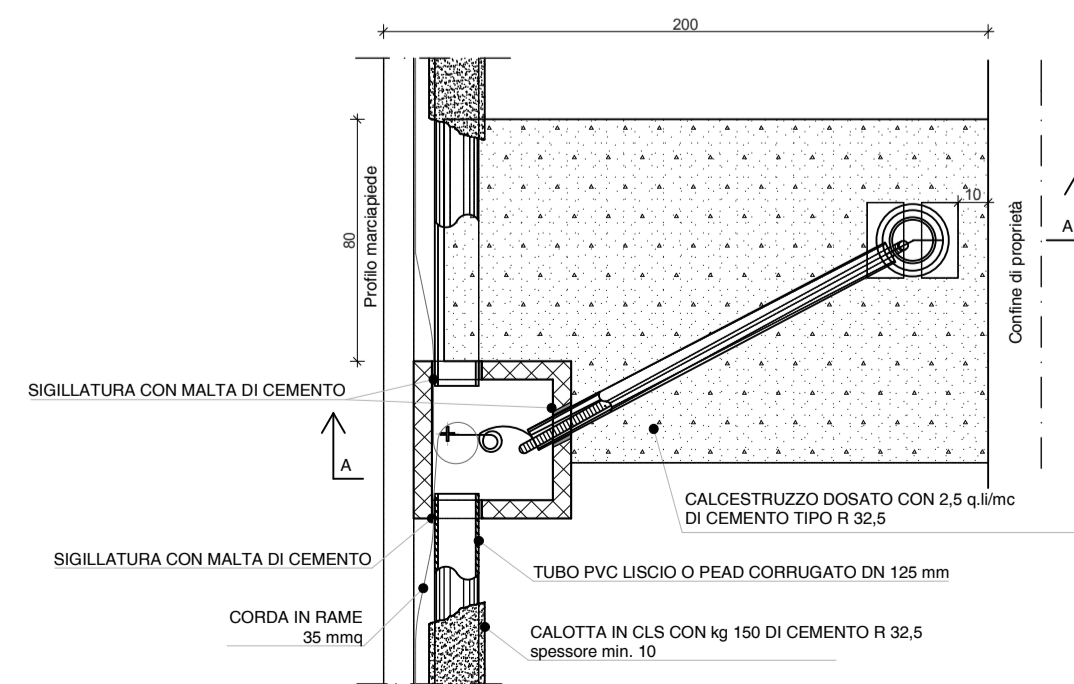
SEZIONE B-B

RACCOLTA ACQUE METEORICHE STRADALI

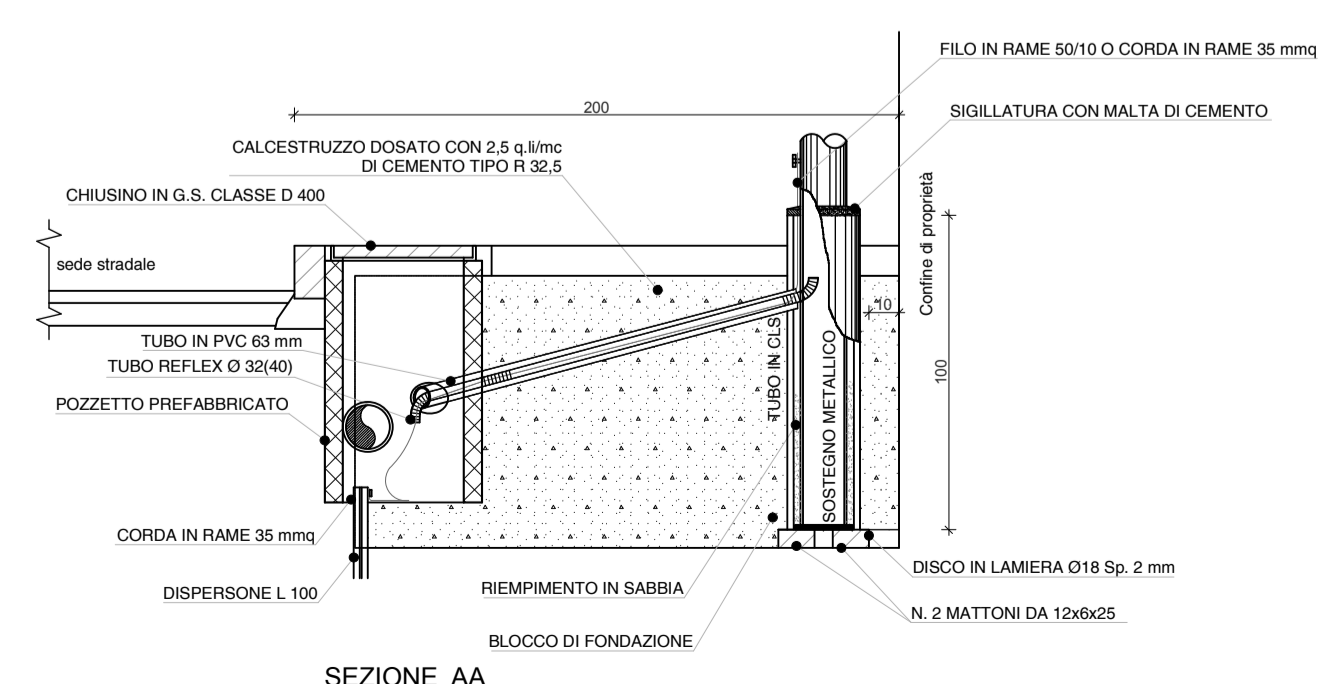


SEZIONE

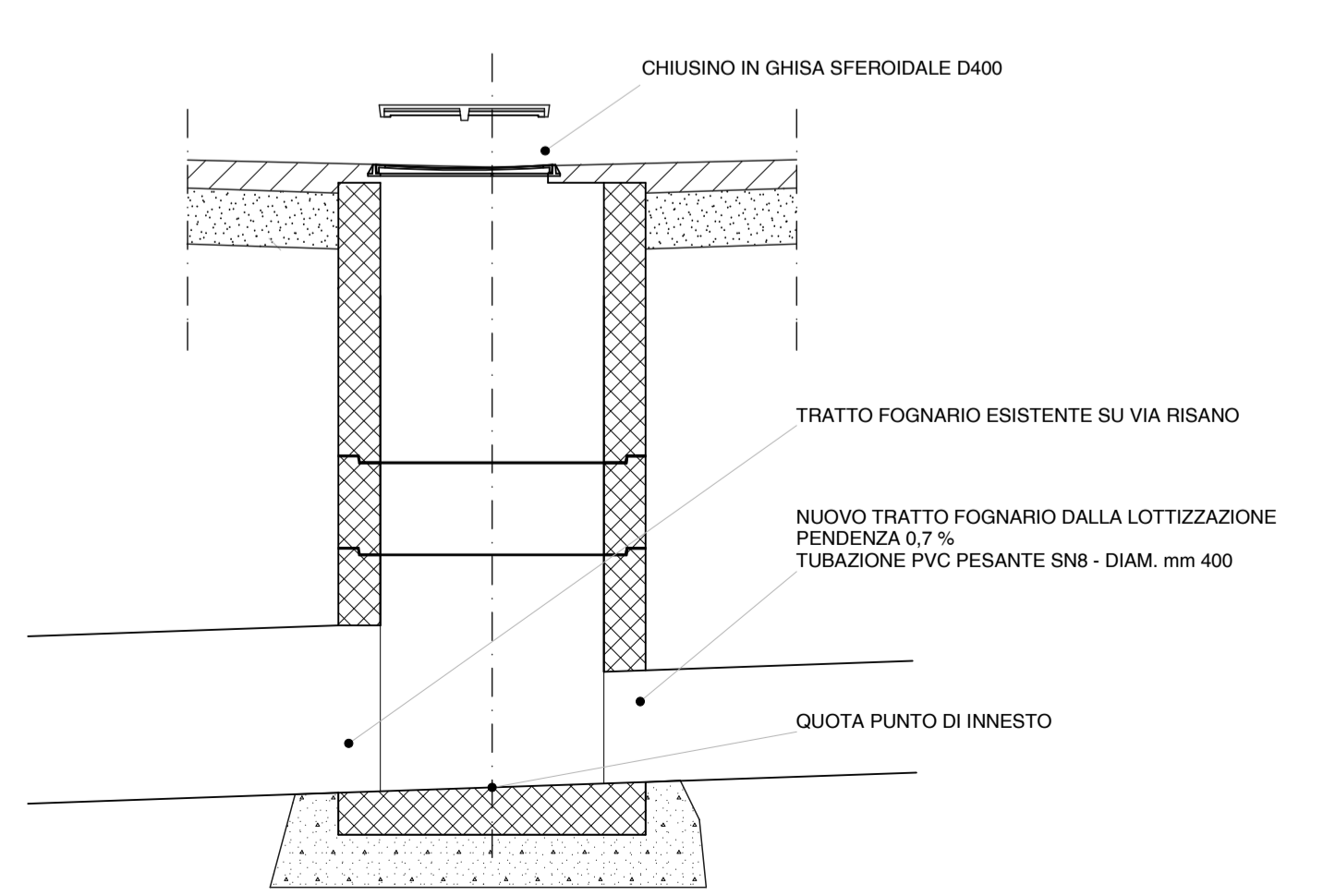
PALO DI ILLUMINAZIONE



SEZIONE AA



DETTAGLIO INNESTO ALLA RETE FOGNARIA ESISTENTE



QUOTA PUNTO DI INNESTO