












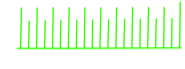


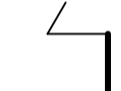

# AMBITO C17 - VIA RISANO NUOVO INSEDIAMENTO "BORGO VERDE" PIANO ATTUATIVO COMUNALE

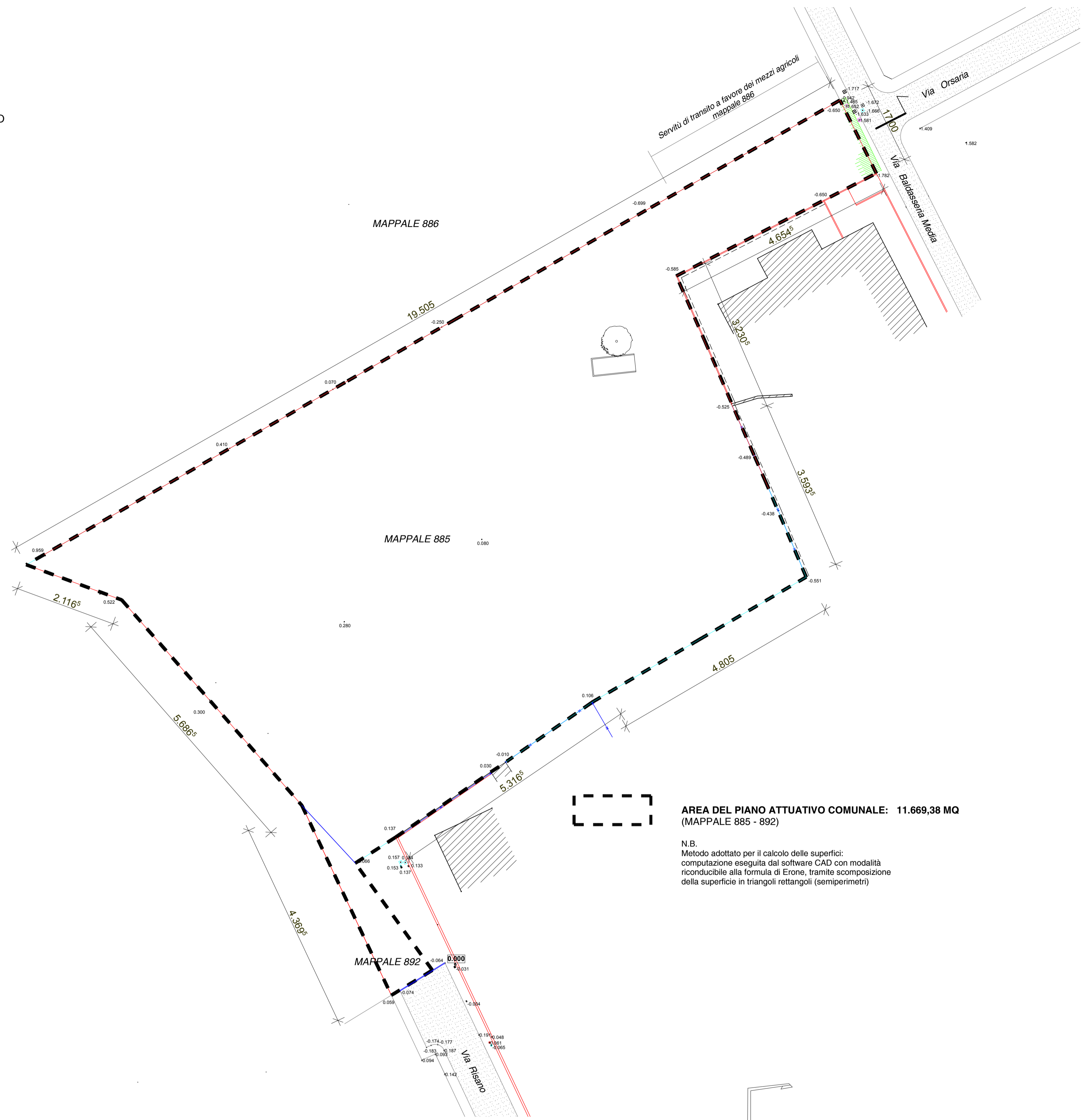
**1** STATO DI FATTO  
RILIEVO PLANIALTIMETRICO / SEZIONE / ESTRATTO DI MAPPA  
SCALA 1:1000 - 1:500 - 1:100

REV. 1  
Udine, Luglio 2018

**Proprietà:**  
GREMESE HOUSE srl  
Udine - via Pradamano, 40

**Progetto:**  
Daniele PICCO architetto - via Vecellio, 3 33100 UDINE  
Giorgio DRI architetto - via S. Sebastiano, 1 33100 UDINE

- 0.133 QUOTE DEL RILIEVO ALTIMETRICO
- 0.000** CAPOSALDO DI RIFERIMENTO
-  EDIFICI O MANUFATTI ESISTENTI ESTERNI ALL'AMBITO
- RECINZIONI :
  -  - MURETTO INTONACATO
  -  - MURETTO, RETE METALLICA E SIEPE ARBUSTIVA
  -  - MURETTO E RETE METALLICA
  -  - RETE METALLICA
- OPERE DI URBANIZZAZIONE ESISTENTI ESTERNE ALL'AMBITO:
  -  - ILLUMINAZIONE PUBBLICA
  -  - ENERGIA ELETTRICA
  -  - ACQUEDOTTO
  -  - FOGNATURA
  -  - GAS METANO
  -  - LINEA TELEFONICA
-  SCARPATA ERBOSA
-  STRADA COMUNALE E MARCIAPIEDE ESISTENTI ESTERNI ALL'AMBITO
-  ESEMPLARE ARBOREO DA ELIMINARE
-  TRACCIA DELLA SEZIONE
-  LIMITE AMBITO C17 " VIA RISANO "



**AREA DEL PIANO ATTUATIVO COMUNALE: 11.669,38 MQ**  
(MAPPALe 885 - 892)

N.B.  
Metodo adottato per il calcolo delle superfici:  
computazione eseguita dal software CAD con modalità  
riducibile alla formula di Erone, tramite scomposizione  
della superficie in triangoli rettangoli (semiperimetri)



COMUNE DI UDINE  
ESTRATTO DI MAPPA  
Foglio 59 Mappali 885 - 892  
scala 1:1000

