

REGIONE AUTONOMA FRIULI VENEZIA GIULIA
 COMUNE DI UDINE
 PROVINCIA DI UDINE

PIANO ATTUATIVO COMUNALE RELATIVO
 ALL'AMBITO VIALE VENEZIA NORD (PANORAMA)
 - SCHEDA NORMA H2.08 DEL PRGC -

COMMITTENTE:
 PAM PANORAMA S.p.A.

I PROGETTISTI:

DOTT. ARCH.
 MAURIZIO BUGLIESI

DOTT.Arch.
 VALENTINA PERSELLO

progetto ARCHITETTONICO

stato STATO DI PROGETTO

numero elaborato
D2-10

titolo elaborato
 PLANIMETRIA SU BASE CATASTALE
 DELLE AREE DA CEDERE

scala di rappresentazione
 scala 1: 1000

file dA-P-pln-zonizz 05


versione	data	note	redatto	verificato
A	21/01/2015	PRIMA EMISSIONE	Bugliesi	Bugliesi
B	24/06/2015	AGGIORNAMENTO	Perello	Perello

numero d'ordine
 -

numero pratica
 564







GESTI PROJECT s.r.l.
ENGINEERING CONSULTING

viale Trieste n° 156 UDINE - tel. 0432/512516-501307-511115
 fax 0432 296483 e-mail info@gestiproject.it



path: F:\P5\564\PACIV\1\Arch\prog\da-P-pln-zonizz 05.dwg
 A termini di legge ci riserviamo la proprietà di questo documento con divieto di riprodurlo o di renderlo comunque noto a terzi senza la nostra autorizzazione.
 According to the law we reserved the rights to this document and it is forbidden to reproduce or pass on the other parties without our permission.

LEGENDA

-  PERIMETRO DI PIANO ATTUATIVO
 AMBITO SCHEDA NORMA H2.08 m² 47.074
-  PARCHEGGI DI RELAZIONE
 URBANIZZAZIONE PRIMARIA
-  VERDE PUBBLICO
 URBANIZZAZIONE SECONDARIA
-  VIABILITA' DA CEDERE
-  PISTA CICLOPEDONALE DI PROGETTO DA CEDERE AL COMUNE
-  PISTA CICLOPEDONALE ESISTENTE DA CEDERE AL COMUNE

