REGIONE AUTONOMA FRIULI VENEZIA GIULIA

COMUNE DI UDINE

PROVINCIA DI UDINE

PIANO ATTUATIVO COMUNALE RELATIVO
ALL' AMBITO VIALE VENEZIA NORD (PANORAMA)
- SCHEDA NORMA H2.08 DEL PRGC -

COMMITTENTE:
PAM PANORAMA S.p.A.

I PROGETTISTI:
DOTT. ARCH. MAURIZIO BUGLIESI
DOTT. ARCH. VALENTINA PERSELLO

progetto: ARCHITETTONICO

tavola: STATO DI PROGETTO

numero elaborato: D2-06

titolo elaborato:
PLANIMETRIA OPERE DI URBANIZZAZIONE A
TABELLA RIEPILOGATIVA VERIFICA STANDARD
SEZIONI
PLANIMETRIA DEMOLIZIONI - COSTRUZIONI

scala di rappresentazione:
SCALA 1: 500
SCALA 1: 100
SCALA 1: 200

file: d4-P-pln-urb.06

n. revisione: 06

data: -

numero d'ordine: -

numero pratica: 564

revisione	data	note	redatto	verificato
A	21/01/2015	PRIMA EMISSIONE	Puntel	Buglesi - Persello
B	24/06/2015	AGGIORNAMENTO	Persello	Buglesi - Persello

COLLABORATORI

GESTI PROJECT s.r.l.
ENGINEERING CONSULTING
viale Trieste n° 198 UDINE - tel. 0432/512918-601507-511115
fax 0432 296483 e-mail armacora@gestiproject.it

SISTEMA GESTIONE QUALITÀ ISO 9001
CERTIFICATO 9100 ITALIA

path: F:\PROGETPACV\DAO\D-progetti\A-P-pln-urb 06.dwg
Il tecnico dichiara di mantenere la proprietà di questo documento con divieto di riprodurlo o di renderlo conoscibile nella sua terzi senza la nostra autorizzazione
According to this law we reserved the rights for this document and it is forbidden to reproduce or pass on this other parties without our permission

KEYPLAN

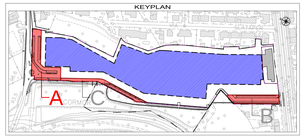

PLANIMETRIA DELLE OPERE DI URBANIZZAZIONE A SCALA 1: 500
VERIFICA DEGLI STANDARD

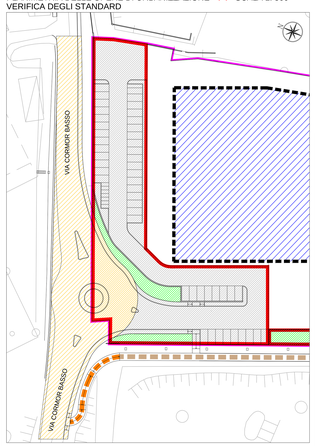

LEGENDA

- SUPERFICIE TERRITORIALE AMBITO SCHEDA NORMA H2.08 m² 47.074
- LIMITE MASSIMO INVILUPPO EDIFICATO
- LIMITE AREE DA CEDERE AL COMUNE
- URBANIZZAZIONE PRIMARIA PARCHEGGI DI RELAZIONE
- URBANIZZAZIONE SECONDARIA VERDE PUBBLICO
- VIABILITA' PER REALIZZAZIONE ROTONDA
- VIABILITA' EXTRA AMBITO
- PISTA CICLOPEDONALE ESISTENTE
- PISTA CICLOPEDONALE DI PROGETTO

TABELLA VERIFICA STANDARD URBANIZZAZIONI

	URBANIZZAZIONE A	URBANIZZAZIONE B	URBANIZZAZIONE C	SUPERFICI DI PROGETTO		SUPERFICI DI NORMA
URBANIZZAZIONE PRIMARIA PARCHEGGI DI RELAZIONE	m² 2.227	m² 1.210		m² 3.437	>	m² 47.074 x 0.07) m² 3.295
URBANIZZAZIONE SECONDARIA VERDE PUBBLICO	m² 225	m² 256	m² 1.063	m² 1.544	>	m² 47.074 x 0.03) m² 1.412
VIABILITA' PER REALIZZAZIONE ROTONDA	m² 354					
PISTA CICLOPEDONALE		m² 295	m² 238			
TOTALE URBANIZZAZIONE PRIMARIA E SECONDARIA				m² 4.981		
TOTALE AREE DA CEDERE AL COMUNE	m² 2.806	m² 1.761	m² 1.301	m² 5.868		

PLANIMETRIA DELLE OPERE DI URBANIZZAZIONE A SCALA 1: 200

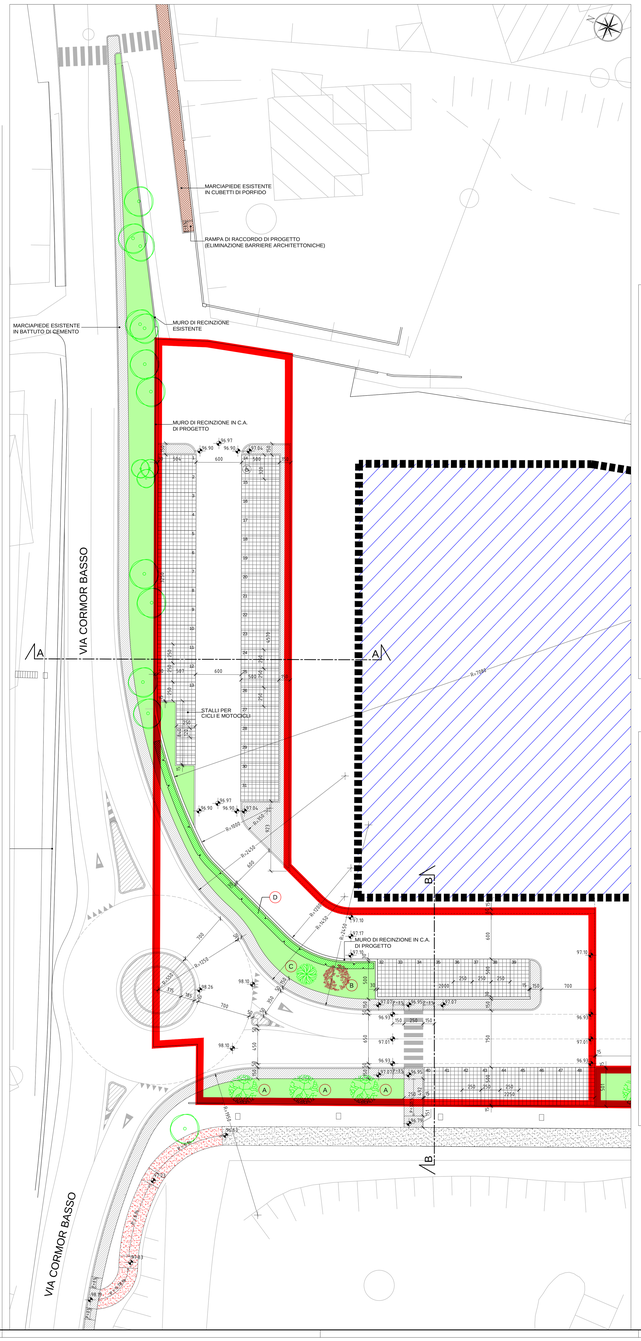

LEGENDA

- LIMITE MASSIMO INVILUPPO EDIFICATO
- LIMITE AREE DA CEDERE AL COMUNE
- VIABILITA' IN ASFALTO
- PARCHEGGI
  POSTI AUTO DIM. STALLO m 2.50 x 5.00
  PAVIMENTAZIONE CON PIASTRE PREFABBRICATE IN CLS CARRABILI RIEMPITE DI GHIAINO SPEZZATO
  BORDO DI CONTENIMENTO IN PIETRA NATURALE TIPO PAGENTINA A GRANA FINA O ARTIFICIALE SEZ. cm 15x20
- PARCHEGGIO DISABILE
  DIM. STALLO m 3.20 x 5.00
- MARCIAPIEDI
  PAVIMENTAZIONE IN BATTUTO DI CEMENTO CON FINITURA A SPOLVERO DI CEMENTO CON RIGATURA ANTISCIVOLO
  BORDO DI CONTENIMENTO IN PIETRA NATURALE TIPO PAGENTINA A GRANA FINA O ARTIFICIALE SEZ. cm 15x25
- MARCIAPIEDI IN CUBETTI DI PORFIDO
- AIUOLE SPARTITRAFFICO
  PAVIMENTAZIONE IN BATTUTO DI CEMENTO
  BORDO DI CONTENIMENTO IN PIETRA NATURALE TIPO PAGENTINA A GRANA FINA O ARTIFICIALE SEZ. cm 15x25
- PISTA CICLOPEDONALE ESISTENTE IN BATTUTO DI CEMENTO
- PISTA CICLOPEDONALE DI PROGETTO IN BATTUTO DI CEMENTO
- AREA VERDE
- ALBERATURE ESISTENTI
- A B C ALBERATURE DI PROGETTO
- D SIEPE DI PROGETTO

ESSENZE ARBOREE - ARBUSTIVE DI PROGETTO

LEGENDA	GENERE SPECIE ESSENZA	DESCRIZIONE	DISTANZA D' IMPIANTO
TIPOLOGIA ARBOREA			
A	SORBUS INTERMEDIA SORBO SVEDESE	TRONCO a 18 - 20 cm ALTEZZA 10 m	UNA PIANTA OGNI 7 - 8 m
B	FRAXINUS ANGUSTIFOLIA RAYWOOD	TRONCO a 24 - 28 cm ALTEZZA 8 m	
C	TILIA EUCHLORA	TRONCO a 24 - 28 cm ALTEZZA 8 m	
TIPOLOGIA ARBUSTIVA			
D	PRUNUS LUSITANICA		UNA PIANTA OGNI 1 m

SEZIONE A-A SCALA 1: 100

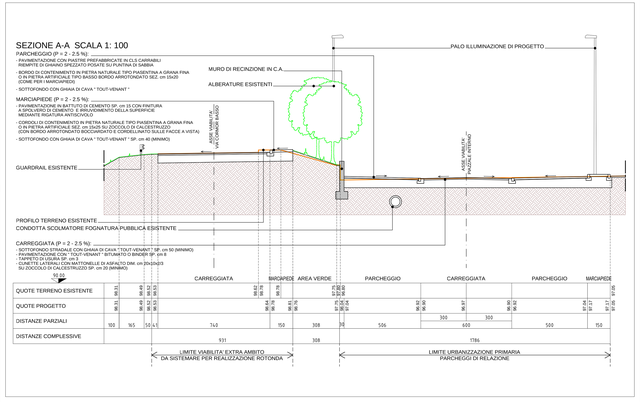

SEZIONE B-B SCALA 1: 100

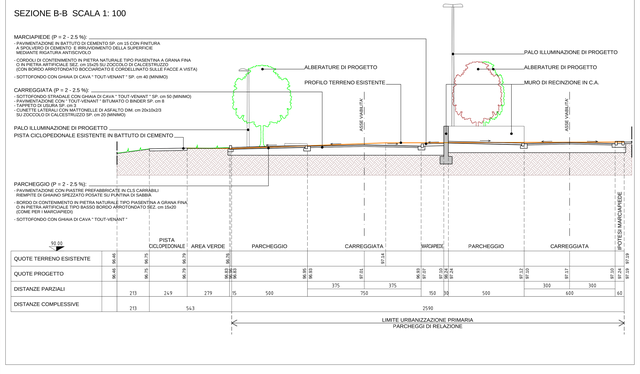

PLANIMETRIA DELLE OPERE DI URBANIZZAZIONE A SCALA 1: 200
DEMOLIZIONI - COSTRUZIONI

LEGENDA
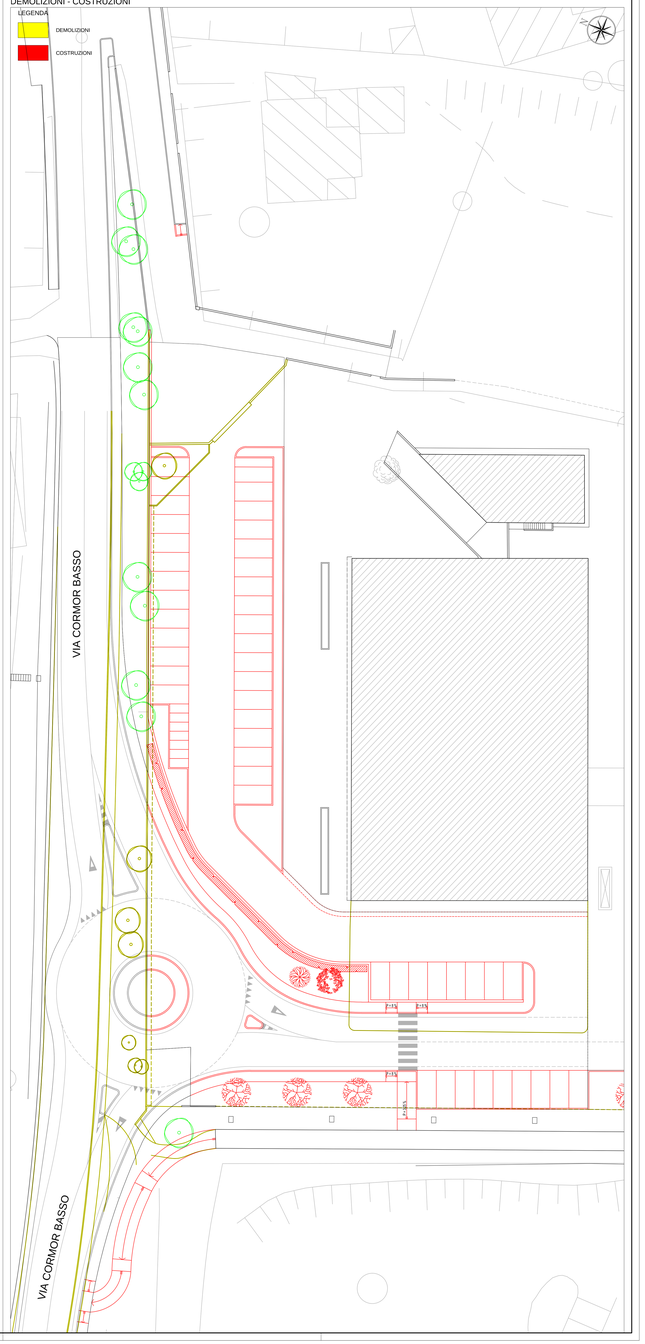
- DEMOLIZIONI
- COSTRUZIONI