

PROVINCIA DI UDINE

COMUNE DI UDINE

**P.A.C. DI INIZIATIVA PRIVATA
NELLE VIE QUARTO E BEZZECA
IN ZONA C-28**

foglio: 32 mappali: 128-129-550-2267-2270-2279-2339-2360-2361

PROGETTO: INQUADRAMENTO TERRITORIALE

data:

TAVOLA






3bis

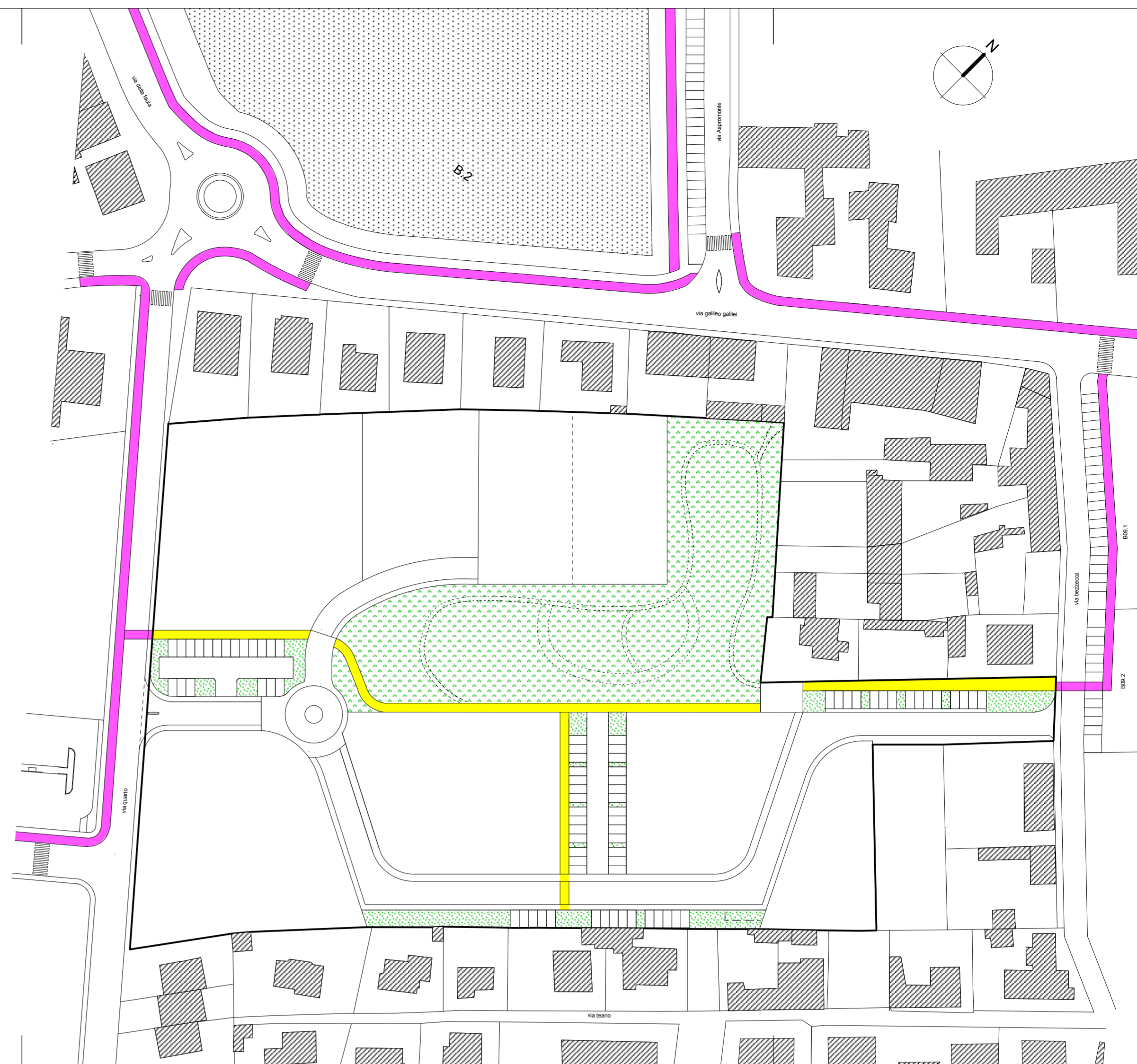
scala 1/1000

progettazione: architetto sandro stefanini
via verdi 12 - martignacco (ud)
tel. 0432/21946

committente: immobiliare friulana nord spa

LEGENDA

-  limite area in progetto (perimetro P.A.C.)
-  piste ciclo-pedonali esterne al perimetro del P.A.C.
-  piste ciclo-pedonali interne al perimetro del P.A.C.
-  nucleo elementare di verde - V1
-  verde pubblico attrezzato - V2



PROVINCIA DI UDINE

COMUNE DI UDINE

**P.A.C. DI INIZIATIVA PRIVATA
NELLE VIE QUARTO E BEZZECA
IN ZONA C-28**

foglio: 32 mappali: 128-129-550-2267-2270-2279-2339-2360-2361-2386

PROGETTO: INQUADRAMENTO TERRITORIALE

data:

TAVOLA






3bis

scala 1/1000

progettazione: architetto sandro stefanini
via verdi 12 - martignacco (ud)
tel. 0432/21946

committente: immobiliare friulana nord spa

LEGENDA

-  limite area in progetto (perimetro P.A.C.)
-  piste ciclo-pedonali esterne al perimetro del P.A.C.
-  piste ciclo-pedonali interne al perimetro del P.A.C.
-  nucleo elementare di verde - V1
-  verde pubblico attrezzato - V2

