



COMUNE DI UDINE
Dipartimento Gestione del Territorio,
delle Infrastrutture e dell'Ambiente
Servizio Amministrativo Appalti



Allegato B)

Schede di aggiornamento del programma triennale dei lavori pubblici connesse alla variazione di bilancio

Il referente per la redazione
del programma triennale dei lavori pubblici
Dirigente del Servizio Amministrativo Appalti
Dott.ssa Antonella Manto



Comune di Udine
<http://www.comune.udine.it>
Via Lionello, 1
33100 Udine
C.F. e P. IVA 00168650307

Dipartimento Gestione del Territorio, delle
Infrastrutture e dell'Ambiente
Servizio Amministrativo Appalti
tel. 0432. 1272659

Gestione Programmazione Triennale

SCHEMA DEL PROGRAMMA TRIENNALE DEI LAVORI PUBBLICI

Anno di inizio del Triennio di Programmazione

2018

Amministrazione Aggiudicatrice

COMUNE DI UDINE

Stazione Appaltante

DIPARTIMENTO GESTIONE DEL TERRITORIO DELLE INFRASTRUTTURE E DELL'AMBI

Lavoro N.

69

Codice interno dell'amministrazione

NEW

Estremi identificativi intervento

Oggetto

RIATTO E MANUTENZIONE STRAORDINARIA DI MARCIAPIEDI E PISTE
CICLABILI (OPERA NEW)

Localizzazione intervento

Codice Istat

030129

Friuli-Venezia Giulia ▼

Udine ▼

Udine ▼

Codice NUTS

Specifica intervento

Priorità

1 ▼

Tipologia Intervento

Manutenzione ▼

Categoria Intervento

STRADALI ▼

Anno intervento

2018 ▼

CPV

CPV codice

45233220-7

CPV descrizione

Lavori di superficie per strade ▼

CUI

00168650307201800069

CUP

Conformità Urbanistica

NO ▼

Verifica vincoli ambientali

NO ▼

Finalità

Qualità urbana ▼

Stato di progettazione

Stima dei costi ▼

Trimestre/Anno inizio lavori

3 ▼ / 2018

Trimestre/Anno fine lavori

4 ▼ / 2018

Importo annualità

200.000,00

REGIONE AUTONOMA
FRIULI VENEZIA GIULIA

Benvenuta ANTONELLA MANTO

LOGOUT

VERSIONE 1.2

GESTIONE PROGRAMMAZIONE
TRIENNALE

PUBBLICAZIONE SUL SITO REGIONALE

RIEPILOGO ELENCO ANNUALE
LAVORIRIEPILOGO ELENCO ANNUALE
SERVIZI E FORNITURE

Intervento

Disponibilità Finanziaria

Gestione Programmazione Triennale

SCHEMA DEL PROGRAMMA TRIENNALE DEI LAVORI PUBBLICI

Risorse disponibili

Arco temporale di validità del programma

2018

2019

2020

Entrate aventi destinazione vincolata per legge	0,00	0,00	0
Entrate acquisite mediante contrazione di mutuo	200.000,00	0,00	0
Entrate acquisite mediante apporti di capitali privati	0,00	0,00	0
Trasferimento di immobili art.53 commi 6-7 d.lgs. n. 163/2006	0,00	0,00	0
Stanziamiento di bilancio	0,00	0,00	0
Altro	0,00	0,00	0
Totale	200.000,00	0,00	0,00

Accantonamento di cui all'art.12 comma 1 del
DPR 207/2010 riferito al primo anno

0,00

Cessione Immobili

NO ▼

Delegazione amministrativa

NO ▼

Importo totale intervento

200.000,00

Apporto capitale privato

Importo

Tipologia

Salva

Ripulisci

14/2/2018

Gestione Programmazione Triennale

Nome Responsabile

CRISTINA

Cognome Responsabile

CROPPA

Salva

Ripulisci

REGIONE AUTONOMA
FRIULI VENEZIA GIULIABenvenuta ANTONELLA MANTO [LOGOUT](#)

VERSIONE 1.2

GESTIONE PROGRAMMAZIONE
TRIENNALE

PUBBLICAZIONE SUL SITO REGIONALE

RIEPILOGO ELENCO ANNUALE
LAVORIRIEPILOGO ELENCO ANNUALE
SERVIZI E FORNITURE**Intervento****Disponibilità Finanziaria**

Gestione Programmazione Triennale

SCHEMA DEL PROGRAMMA TRIENNALE DEI LAVORI PUBBLICI

Anno di inizio del Triennio di Programmazione

2018

Amministrazione Aggiudicatrice

COMUNE DI UDINE

Stazione Appaltante

DIPARTIMENTO GESTIONE DEL TERRITORIO DELLE INFRASTRUTTURE E DELL'AMBI

Lavoro N.

70

Codice interno dell'amministrazione

7840

Estremi identificativi intervento

Oggetto

RIQUALIFICAZIONE PERIFERIE Riuso-rifunz.edificio via
Brigata Re a co-housing/Riuso-rifunz.edificio ex
Cavallerizza a uso plurifunzionale/Riuso e rifunz.hangar
Ospetto per attività sociali, sport, cultura, didattica/opere
urbane area ex Caserma Osoppo/P.zza ex Caserma Osoppo/Riuso

Localizzazione intervento

Codice Istat

Friuli-Venezia Giulia ▼

Udine ▼

-

Codice NUTS

IT42

Specifica intervento

Priorità

2 ▼

Tipologia Intervento

Recupero ▼

Categoria Intervento

ALTRO ▼

Salva**Ripulisci**

REGIONE AUTONOMA
FRIULI VENEZIA GIULIA

Benvenuta ANTONELLA MANTO

LOGOUT

VERSIONE 1.2

GESTIONE PROGRAMMAZIONE
TRIENNALE

PUBBLICAZIONE SUL SITO REGIONALE

RIEPILOGO ELENCO ANNUALE
LAVORIRIEPILOGO ELENCO ANNUALE
SERVIZI E FORNITURE

Intervento

Disponibilità Finanziaria

Gestione Programmazione Triennale

SCHEMA DEL PROGRAMMA TRIENNALE DEI LAVORI PUBBLICI

Risorse disponibili

Arco temporale di validità del programma

	2018	2019	2020
Entrate aventi destinazione vincolata per legge	3.600.000,00	5.650.000,00	8.750.000
Entrate acquisite mediante contrazione di mutuo	0,00	0,00	0
Entrate acquisite mediante apporti di capitali privati	0,00	0,00	0
Trasferimento di immobili art.53 commi 6-7 d.lgs. n. 163/2006	0,00	0,00	0
Stanziamento di bilancio	0,00	0,00	0
Altro	0,00	0,00	0
Totale	3.600.000,00	5.650.000,00	8.750.000,00
Accantonamento di cui all'art.12 comma 1 del DPR 207/2010 riferito al primo anno	0,00		

Cessione Immobili

NO ▼

Delegazione amministrativa

NO ▼

Importo totale intervento

18.000.000,00

Apporto capitale privato

Importo

60.000,00

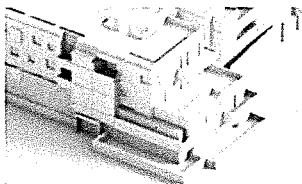
Tipologia

Sponsorizzazione ▼

Salva

Ripulisci

IL DIRETTORE DEL DIPARTIMENTO
Gestione del Territorio delle Infrastrutture
e dell'Ambiente
(Ing. Marco DISNAN)



Experimental city

oltre i confini dell'abitare

un'opportunità di rigenerazione urbana
per l'area orientale di Udine.

Il Bando	<p>Con il comma 974 dell'art. 1 della Legge 208/2015 è stato istituito il programma straordinario di intervento per la riqualificazione urbana e per la sicurezza delle periferie delle città metropolitane e dei Comuni capoluogo di provincia, finalizzato alla realizzazione di interventi per il miglioramento della qualità urbana, del decoro, manutenzione e riuso/rifunzionalizzazione delle aree pubbliche e delle strutture edilizie esistenti, rivolti all'accrescimento della sicurezza e della capacità di resilienza urbana, al potenziamento delle prestazioni urbane anche con riferimento allo sviluppo di pratiche per l'inclusione sociale e la realizzazione di nuovi modelli di welfare metropolitano e urbano, privilegiando l'adeguamento di infrastrutture destinate a servizi sociali e culturali, educativi e didattici, nonché alle attività culturali ed educative promosse da soggetti pubblici e privati;</p>
Premesse	<p>Sdemanializzazione dell'ambito dell'ex Caserma Osoppo, dopo il trasferimento nella proprietà del Comune di Udine nel 2007, con Deliberazione del Consiglio Comunale n. 83 del 27/10/2014.</p> <p>Deliberazione della Giunta Comunale n. 301 del 22/07/2016 di approvazione delle "Linee guida per l'accordo di collaborazione per attività di ricerca e progettazione nell'ambito del Bando per la presentazione di progetti per la predisposizione del Programma straordinario di intervento per la riqualificazione urbana e per la sicurezza delle periferie delle città metropolitane e dei Comuni capoluogo di provincia", sottoscritte in data 29/07/2016 con l'Università degli Studi di Udine.</p> <p>Deliberazione della Giunta Comunale n. 302 del 22/07/2016 di approvazione in dettaglio l'ambito in cui intervenire e le destinazioni funzionali da insediare nei comparti dell'ex Caserma Osoppo.</p>
Conformità	<p>Gli interventi del progetto sono conformi al vigente P.R.G.C. e al Regolamento Edilizio.</p> <p>Nell'area di progetto non insistono beni culturali e/o su immobili o aree sottoposti a tutela paesaggistica, tranne per una minima porzione a nord dell'ambito dell'ex Caserma Osoppo che ricade nella fascia di 150 m. da torrenti e corsi d'acqua iscritti negli elenchi Acque Pubbliche (art. 142 D.Lgs 42/2004) nella quale non sono previsti interventi edilizi.</p> <p>In data 05/05/2009 il Ministero per i beni e le attività culturali - Direzione Regionale per i beni culturali e paesaggistici del Friuli Venezia Giulia ha comunicato che l'ex Caserma Osoppo non è da ritenersi bene culturale.</p>

	<p>Comunicazione del 19/08/2016 della Soprintendenza Archeologica, Belle Arti e Paesaggio del Friuli Venezia Giulia, nella quale la stessa condivide i contenuti del progetto e attesta che <i>"il piano che prevede il mantenimento della piazza d'armi e dei principali edifici del comprensorio, oltre che gli ampi spazi verdi, appare ampiamente condivisibile e rappresenta un esempio di come possa essere adeguatamente recuperato un patrimonio edilizio minore, senza necessariamente stravolgere un contesto urbano ormai storicizzato"</i>.</p>
Approvazione	<p>Con deliberazione della Giunta comunale n. 329 del 23 agosto 2016 è stato approvato il progetto di riqualificazione urbana della periferia di Udine est "Experimental city".</p> <p>In data 26 agosto 2016 il Sindaco del Comune di Udine ha inoltrato la domanda di finanziamento alla Presidenza del Consiglio dei Ministri.</p> <p>Con D.P.C.M. del 06/12/2016 è stata approvata la graduatoria dei progetti, nella quale il progetto del Comune di Udine "Experimental City" si è posizionato al 48° posto, ottenendo il massimo del punteggio nei criteri di valutazione relativi alla qualità e innovatività del progetto sotto il profilo organizzativo, gestionale, ecologico ambientale e architettonico e alla capacità di attivare sinergie tra finanziamenti pubblici e privati.</p> <p>In data 18 dicembre 2017 è stata sottoscritta la convenzione per la regolazione dei rapporti, impegni ed obblighi del Comune di Udine e della Presidenza del Consiglio dei Ministri, per la realizzazione del Progetto "Experimental city".</p>
Descrizione	<p>Il progetto non verte solamente sulla riqualificazione urbanistica di una parte della città ma, partendo proprio da uno studio fatto anni fa rivolto in tal senso relativo all'area Peep Est, ne evidenzia e aggiunge altri aspetti:</p> <ul style="list-style-type: none"> • Ricollega l'area che storicamente è sempre stata identificata come un corpo a se stante e indipendente rispetto all'ambito cittadino. Mette in sicurezza le attuali vie d'accesso con l'inserimento di rotatorie in sostituzione degli impianti semaforici e sostituisce tutta l'illuminazione pubblica. Prevede inoltre l'installazione di telecamere sia per il controllo e la sicurezza del quartiere che per regolarne la viabilità. Viene allestito ex novo un percorso ciclabile con relativi attraversamenti pedonali/ciclabili. • Riqualifica e pone in sicurezza l'attuale arteria principale di collegamento (Via Cividale) inserendo ed affiancando ad essa un percorso ciclabile (ora inesistente) con penetrazione fino in centro storico (per 3,5 Km complessivi). • Sempre per quanto riguarda la viabilità, il progetto pone in risalto e potenzia il terminal scambiatore della FUC (Ferrovia Udine Cividale), completando la fermata di San Gottardo con un'ampia area di sosta e prevedendo stazioni sia di "bike" che di "car" sharing. • Ingloba tutta l'area della ex Caserma Osoppo (ora posta a metà strada tra l'area Peep est e il ring del centro storico) ponendo i presupposti per una importante riqualifica di tutta l'area ex-militare (complessivamente 110.000 mq), da tempo completamente abbandonata e in avanzato stato di degrado.

	<ul style="list-style-type: none"> • Il progetto si colloca in perfetta conformità e continuità con le scelte adottate nel 2012 con il nuovo PRGC, sposandone quindi le scelte fondamentali relativamente alla mancanza di consumo di suolo, alla destinazione urbanistica delle singole aree, alla valorizzazione dei percorsi e delle aree verdi. Non sono necessarie quindi varianti urbanistiche per la sua attuazione. • In fondo l'idea è quella espressa dal gruppo "G124", gruppo fondato dall'architetto Renzo Piano, dopo la sua nomina a senatore a vita, allo scopo proprio di riqualificare le periferie. L'idea di Piano è quella di un intervento urbanistico/architettonico chiamato proprio "rammendo delle periferie". Tale intervento s'innesta direttamente nel tessuto urbano creando una continuità connettiva con il resto del contesto cittadino. <p>In definitiva l'importanza del progetto sta proprio nella sua "continuità":</p> <ul style="list-style-type: none"> • unisce in un ipotetico unico filo conduttore quartieri contigui tra loro ma privi ora di elementi di penetrazione; • recupera aree dismesse; • riqualifica edifici rispondendo ad una nuova richiesta, nell'ambito di un classico mercato immobiliare ora in difficoltà, di alloggi destinati al social housing e al co-housing; • valorizza e incrementa le aree verdi; • mette in sicurezza i luoghi e le vie di collegamento; • crea nuovi percorsi; • valorizza la mobilità alternativa; • amplia le aree sportive diversificandone le destinazioni e aumentandone l'offerta; • crea nuovi luoghi di incontro: un mercato al coperto e spazi destinati agli orti urbani; • crea un luogo per grandi eventi adatto a concerti o manifestazioni all'aperto; • offre a privati diverse opportunità di intervento che vanno dall'abitare al commerciale/artigianale sempre con opportunità di co-gestione; • offre opportunità all'investimento in energia alternativa di cogenerazione; • rivaluta e riscrive, senza rinnegarla, la storia dei quartieri coinvolti e nello stesso tempo di tutta la città.
<p>Opere previste finanziate dal Ministero (18.000.000)</p>	<p>"Experimental City" prevede 18 opere da realizzare appaltando i lavori in modo autonomo:</p> <p>A - € 2.935.000,00 Riuso e rifunzionalizzazione edificio via Brigata Re a co-housing</p> <p>B - € 1.290.000,00 Riuso e rifunzionalizzazione edificio ex Cavallerizza a uso plurifunzionale</p> <p>C - € 2.345.000,00 Riuso e rifunzionalizzazione hangar Ospoppo per attività sociali, sportive, culturali, didattiche</p> <p>D - € 4.600.000,00 Realizzazione opere di urbanizzazione area ex Caserma Osoppo</p> <p>E - € 1.000.000,00 Piazza ex Caserma Osoppo</p> <p>F - € 450.000,00 Riuso e rifunzionalizzazione aree scoperte ex Caserma Osoppo a impianti sportivi</p> <p>G - € 470.000,00 Riuso e rifunzionalizzazione ex palazzina comandante a Urban Center</p> <p>H - € 250.000,00 Riuso e rifunzionalizzazione ex palazzina</p>

	<p>prigioni</p> <p>I - € 50.000,00 Orti urbani via Dino Basaldella - quartiere Aurora</p> <p>L - € 1.135.000,00 Demolizioni e bonifiche, messa in sicurezza ex Caserma Osoppo</p> <p>M - € 650.000,00 Sistemazione piazzale Oberdan</p> <p>N - € 650.000,00 Percorso ciclabile da piazzale Oberdan al Centro Intermodale e collegamento intermodale</p> <p>O - € 375.000,00 Sistemazione intersezione via Cividale, via Bariglaria, via Tolmino e via San Gottardo</p> <p>P - € 170.000,00 Centro intermodale</p> <p>Q - € 60.000,00 Postazione car-sharing</p> <p>R - € 285.000,00 Estensione sistema bike sharing Udinebike</p> <p>S - € 570.000,00 Sistemazione e decoro urbano, ammodernamento siti TPL</p> <p>T - € 265.000,00 Percorso ciclabile viale Forze Armate-via Salvo d'Acquisto</p> <p>per un totale di € 17.550.000</p> <p>e un'opera, attraverso il contratto di servizio col Comune proposta unitamente a AcegaApsAmga relativa all'accrescimento della sicurezza (illuminazione pubblica a bassissimo consumo e telecontrollata, controllo targhe automezzi, video sorveglianza, messa in sicurezza degli attraversamenti pedonali, ecc.) :</p> <p>U - Realizzazione sistemi tecnologici smart city e integrazione impianti pubblica illuminazione per un importo totale di € 510.000,00 di cui € 450.000,00 finanziato dal Ministero e € 60.000,00 di cofinanziamento privato.</p> <p><u>L'importo complessivo del finanziamento ministeriale è di € 18.000.000,00</u></p> <p>Per quanto riguarda gli interventi di cui alle lettere A, B, C, G e H è prevista la loro ristrutturazione al livello di "grezzo avanzato". Sarà pertanto necessario reperire ulteriori fondi per il completamento di tutti gli interventi.</p>
Importo complessivo richiesto del progetto	<p>€ 29.860.000,00 di cui € 18.000.000,00 richiesti quale finanziamento nell'ambito del Bando in oggetto ed € 11.860.000,00 quale apporto dei finanziatori pubblici e privati coinvolti nel progetto.</p> <p>Gli interventi dei partner (Ater e Finint) sono finanziati totalmente con le loro risorse e non utilizzano fondi del finanziamento ministeriale concesso.</p>
Cofinanziatori (€ 11.860.000)	<p>Hanno sottoscritto gli accordi con il comune per realizzare opere all'interno del progetto che hanno consentito di ottenere un maggiore punteggio in graduatoria di bando:</p> <ul style="list-style-type: none"> - AcegasApsAmga S.p.A. (€ 60.000,00) parte del progetto per la realizzazione di sistemi tecnologici "Smart City" ed integrazione con gli impianti di pubblica illuminazione; - ATER Udine (€ 2.600.000,00) progetto per la riqualificazione urbana e l'accrescimento della sicurezza territoriale del quartiere "Aurora" per un "nuovo modo di abitare" nell'edilizia residenziale pubblica; - FININT SGR S.p.A. (€ 9.200.000,00) progetto per la realizzazione di 80 alloggi sociali di cui al D.M. 22 aprile 2008 all'interno dell'ex Caserma Osoppo;

Tempistica (vedasi cronoprogramma)	<p>Per ottenere il finanziamento il Bando prevede, successivamente alla sottoscrizione della convenzione, di approvare entro 60 giorni dalla comunicazione del Ministero il relativo progetto definitivo o esecutivo.</p> <p>Come da cronoprogramma: Per l'annualità 2018 sono previste le attività di progettazione e l'avvio delle procedure di affidamento dei lavori. Le attività di esecuzione delle opere sono previste a partire dal 2019.</p>
Un po' di dati	<p><u>Ambito ex Caserma Osoppo:</u></p> <ul style="list-style-type: none"> - aree verdi in ampliamento e ampliamento delle superfici permeabili: ettari in più 2,8 - piantagione di 130 nuovi alberi oltre a tutti quelli esistenti da mantenere - superfici a piazzali e strade impermeabili (comunque con acque da smaltire nel sottosuolo): ettari in meno 1,7 - demolizioni edifici (riduzione consumo di suolo): 1 ettaro in meno - previsti interventi di ristrutturazione edilizia per il recupero di 5 edifici : a) palazzina via Brigata Re; b) ex Cavallerizza; c) ex Palazzina Comandante; d) ex Palazzina prigionieri; e) ex Hangar - 80 nuovi alloggi a social housing - 40 nuovi alloggi a co-housing e co-working - riuso ex piazza d'armi in una nuova piazza pubblica di oltre 70 metri per 300 metri (comprendendo anche il parco esistente) oltre 2 ettari - orti urbani a terra - 5 campi sportivi - n. 600 nuovi posti auto all'esterno della zona pedonale (piazza) - Km 2,5 di percorsi pedonali . - km 2 di piste ciclabili - Km 0,7 di strade interne di connessione - sistemazione delle strade esterne <p><u>Ambito esterno:</u></p> <ul style="list-style-type: none"> - Pista ciclabile via Cividale Km 3.2 - Ulteriori percorsi ciclopedonali di collegamento Km 1 - Collegamento telematico ultraveloce Km 4 - Orti urbani via Dino Basaldella n. 20 - 4 incroci messi in sicurezza (rotatorie) - 1000 punti luce a bassissimo consumo e telecontrollati - telecamere di sicurezza - una postazione controllo targhe automezzi - attraversamenti pedonali con illuminazione di sicurezza nei punti critici (oltre 20)

IL RESPONSABILE UNICO DEL PROGETTO
 ing. *Marco Disnan*

Allegati: cronoprogramma
 piano finanziario



U.O. Rigenerazione
 Urbana e Agenda 21

Via Lionello, 1
 33100 Udine
 tel. 0432.1272615/1272525

C.F. e P. IVA 00168650307
www.comune.udine.gov.it/agenda21
agenda21@comune.udine.it
protocollo@pec.comune.udine.it

Attestato

CRONOPROGRAMMA DEGLI INTERVENTI

[illegible]

PIANO ECONOMICO FINANZIARIO DEGLI INTERVENTI

	Titolo Intervento	COSTO TOTALE	Finanziamento Bando periferie	Cofinanziamento privato
A	Riuso e rifunzionalizzazione edificio via Brigata Re a co-housing	2.935.000,00	2.935.000,00	
B	Riuso e rifunzionalizzazione edificio ex Cavallerizza a uso plurifunzionale	1.290.000,00	1.290.000,00	
C	Riuso e rifunzionalizzazione hangar Ospoppo per attività sociali, sportive, culturali, didattiche	2.345.000,00	2.345.000,00	
D	Realizzazione opere di urbanizzazione area ex Caserma Osoppo	4.600.000,00	4.600.000,00	
E	Piazza ex Caserma Osoppo	1.000.000,00	1.000.000,00	
F	Riuso e rifunzionalizzazione aree scoperte ex Caserma Osoppo a impianti sportivi	450.000,00	450.000,00	
G	Riuso e rifunzionalizzazione ex palazzina comandante a Urban Center	470.000,00	470.000,00	
H	Riuso e rifunzionalizzazione ex palazzina prigionieri	250.000,00	250.000,00	
I	Orti urbani via Dino Basaldella – quartiere Aurora	50.000,00	50.000,00	
L	Demolizioni e bonifiche, messa in sicurezza ex Caserma Osoppo	1.135.000,00	1.135.000,00	
M	Sistemazione piazzale Oberdan	650.000,00	650.000,00	
N	Percorso ciclabile da piazzale Oberdan al Centro Intermodale e collegamento intermodale	650.000,00	650.000,00	
O	Sistemazione intersezione via Cividale, via Bariglaria, via Tolmino e via San Gottardo	375.000,00	375.000,00	
P	Centro intermodale	170.000,00	170.000,00	
Q	Postazione car-sharing	60.000,00	60.000,00	
R	Estensione sistema bike sharing Udinebike	285.000,00	285.000,00	
S	Sistemazione e decoro urbano, ammodernamento siti TPL	570.000,00	570.000,00	
T	Percorso ciclabile viale Forze Armate-via Salvo d'Acquisto	265.000,00	265.000,00	
U	Realizzazione sistemi tecnologici smart city e integrazione impianti pubblica illuminazione	510.000,00	450.000,00	60.000,00
V	Decoro urbano e risparmio energetico su edifici di edilizia residenziale pubblica	2.600.000,00		2.600.000,00
Z	Realizzazione intervento di edilizia abitativa (tipo housing sociale)	9.200.000,00		9.200.000,00
TOTALI		29.860.000,00	18.000.000,00	11.860.000,00

FABBISOGNI ANNUALI

Fabbisogno finanziario anno 2018	Fabbisogno finanziario anno 2019	Fabbisogno finanziario anni successivi	TOTALE
587.000,00	880.500,00	1.467.500,00	2.935.000,00
258.000,00	387.000,00	645.000,00	1.290.000,00
469.000,00	703.500,00	1.172.500,00	2.345.000,00
920.000,00	1.380.000,00	2.300.000,00	4.600.000,00
200.000,00	300.000,00	500.000,00	1.000.000,00
90.000,00	135.000,00	225.000,00	450.000,00
94.000,00	141.000,00	235.000,00	470.000,00
50.000,00	75.000,00	125.000,00	250.000,00
10.000,00	40.000,00		50.000,00
227.000,00	340.500,00	567.500,00	1.135.000,00
130.000,00	195.000,00	325.000,00	650.000,00
130.000,00	195.000,00	325.000,00	650.000,00
75.000,00	112.500,00	187.500,00	375.000,00
34.000,00	51.000,00	85.000,00	170.000,00
12.000,00	18.000,00	30.000,00	60.000,00
57.000,00	85.500,00	142.500,00	285.000,00
114.000,00	171.000,00	285.000,00	570.000,00
53.000,00	79.500,00	132.500,00	265.000,00
90.000,00	360.000,00		450.000,00
			-
			-
3.600.000,00	5.650.000,00	8.750.000,00	18.000.000,00

Gestione Programmazione Triennale

SCHEMA DEL PROGRAMMA TRIENNALE DEI LAVORI PUBBLICI

Anno di inizio del Triennio di Programmazione

2018

Amministrazione Aggiudicatrice

COMUNE DI UDINE

Stazione Appaltante

DIPARTIMENTO GESTIONE DEL TERRITORIO DELLE INFRASTRUTTURE E DELL'AMBI

Lavoro N.

72

Codice interno dell'amministrazione

NEW 2018

Estremi identificativi intervento

Oggetto

Interventi di adeguamento sismico presso la scuola primaria statale "P. Zorutti"

Localizzazione intervento

Codice Istat

030129

Friuli-Venezia Giulia ▼

Udine ▼

Udine ▼

Codice NUTS

Specifica intervento

Priorità

1 ▼

Tipologia Intervento

Manutenzione ▼

Categoria Intervento

EDILIZIA SOCIALE E SCOLASTICA ▼

Anno intervento

2018 ▼

CPV

CPV codice

45262500-6

CPV descrizione

Lavori edili e di muratura ▼

CUI

00168650307201800072

CUP

Conformità Urbanistica

NO ▼

Verifica vincoli ambientali

NO ▼

Finalità

Adeguamento normativo/sismico ▼

Stato di progettazione

Stima dei costi ▼

Trimestre/Anno inizio lavori

4 ▼ / 2018

Trimestre/Anno fine lavori

4 ▼ / 2020

Importo annualità

200.000,00



REGIONE AUTONOMA
FRIULI VENEZIA GIULIA

Benvenuta ANTONELLA MANTO

LOGOUT

VERSIONE 1.2

GESTIONE PROGRAMMAZIONE
TRIENNALE

PUBBLICAZIONE SUL SITO REGIONALE

RIEPILOGO ELENCO ANNUALE
LAVORI

RIEPILOGO ELENCO ANNUALE
SERVIZI E FORNITURE

Intervento**Disponibilità Finanziaria**

REGIONE AUTONOMA
FRIULI VENEZIA GIULIA

Benvenuta ANTONELLA MANTO

LOGOUT

VERSIONE 1.2

GESTIONE PROGRAMMAZIONE
TRIENNALE

PUBBLICAZIONE SUL SITO REGIONALE

RIEPILOGO ELENCO ANNUALE
LAVORIRIEPILOGO ELENCO ANNUALE
SERVIZI E FORNITURE

Intervento

Disponibilità Finanziaria

Gestione Programmazione Triennale

SCHEMA DEL PROGRAMMA TRIENNALE DEI LAVORI PUBBLICI

Risorse disponibili

Arco temporale di validità del programma

	2018	2019	2020
Entrate aventi destinazione vincolata per legge	200.000,00	500.000,00	400.000
Entrate acquisite mediante contrazione di mutuo	0,00	0,00	0
Entrate acquisite mediante apporti di capitali privati	0,00	0,00	0
Trasferimento di immobili art.53 commi 6-7 d.lgs. n. 163/2006	0,00	0,00	0
Stanziamento di bilancio	0,00	0,00	0
Altro	0,00	0,00	0
Totale	200.000,00	500.000,00	400.000,00
Accantonamento di cui all'art.12 comma 1 del DPR 207/2010 riferito al primo anno	0,00		

Cessione Immobili

NO ▼

Delegazione amministrativa

NO ▼

Importo totale intervento

1.100.000,00

Apporto capitale privato

Importo

Tipologia

Salva


Ripulisci

Nome Responsabile

LORENZO

Cognome Responsabile

AGOSTINI



Salva

Ripulisci

Gestione Programmazione Triennale

SCHEMA DEL PROGRAMMA TRIENNALE DEI LAVORI PUBBLICI

Anno di inizio del Triennio di Programmazione

2018

Amministrazione Aggiudicatrice

COMUNE DI UDINE

Stazione Appaltante

DIPARTIMENTO GESTIONE DEL TERRITORIO DELLE INFRASTRUTTURE E DELL'AMBI

Lavoro N.

71

Codice interno dell'amministrazione

new 2018

Estremi identificativi intervento

Oggetto

Interventi di adeguamento sismico presso la scuola primaria statale "M.B. Alberti"

Localizzazione intervento

Codice Istat

030129

Friuli-Venezia Giulia ▼

Udine ▼

Udine ▼

Codice NUTS

Specifica intervento

Priorità

1 ▼

Tipologia Intervento

Manutenzione ▼

Categoria Intervento

EDILIZIA SOCIALE E SCOLASTICA ▼

Anno intervento

2018 ▼

CPV

CPV codice

45262500-6

CPV descrizione

Lavori edili e di muratura ▼

CUI

00168650307201800071

CUP

Conformità Urbanistica

NO ▼

Verifica vincoli ambientali

NO ▼

Finalità

Adeguamento normativo/sismico ▼

Stato di progettazione

Stima dei costi ▼

Trimestre/Anno inizio lavori

4 ▼ / 2018

Trimestre/Anno fine lavori

4 ▼ / 2020

Importo annualità

160.000,00



REGIONE AUTONOMA
FRIULI VENEZIA GIULIA

Benvenuta ANTONELLA MANTO

[LOGOUT](#)

VERSIONE 1.2

[GESTIONE PROGRAMMAZIONE
TRIENNALE](#)[PUBBLICAZIONE SUL SITO REGIONALE](#)[RIEPILOGO ELENCO ANNUALE
LAVORI](#)[RIEPILOGO ELENCO ANNUALE
SERVIZI E FORNITURE](#)[Intervento](#)[Disponibilità Finanziaria](#)

REGIONE AUTONOMA
FRIULI VENEZIA GIULIA

Benvenuta ANTONELLA MANTO

LOGOUT

VERSIONE 1.2

GESTIONE PROGRAMMAZIONE
TRIENNALE

PUBBLICAZIONE SUL SITO REGIONALE

RIEPILOGO ELENCO ANNUALE
LAVORIRIEPILOGO ELENCO ANNUALE
SERVIZI E FORNITURE

Intervento

Disponibilità Finanziaria

Gestione Programmazione Triennale

SCHEMA DEL PROGRAMMA TRIENNALE DEI LAVORI PUBBLICI

Risorse disponibili

Arco temporale di validità del programma

	2018	2019	2020
Entrate aventi destinazione vincolata per legge	160.000,00	415.000,00	400.000.000
Entrate acquisite mediante contrazione di mutuo	0,00	0,00	0
Entrate acquisite mediante apporti di capitali privati	0,00	0,00	0
Trasferimento di immobili art.53 commi 6-7 d.lgs. n. 163/2006	0,00	0,00	0
Stanziamiento di bilancio	0,00	0,00	0
Altro	0,00	0,00	0
Totale	160.000,00	415.000,00	400.000.000,00
Accantonamento di cui all'art.12 comma 1 del DPR 207/2010 riferito al primo anno	0,00		

Cessione Immobili

NO ▼

Delegazione amministrativa

NO ▼

Importo totale intervento

975.000,00

Apporto capitale privato

Importo

Tipologia

-

Salva


Ripulisci

Nome Responsabile

LORENZO

Cognome Responsabile

AGOSTINI



Salva

Ripulisci

