



**COMUNE DI UDINE**  
DIPARTIMENTO GESTIONE DEL TERRITORIO,  
DELLE INFRASTRUTTURE E DELL'AMBIENTE  
UNITÀ ORGANIZZATIVA GESTIONE URBANISTICA

**PIANO REGOLATORE  
GENERALE COMUNALE  
VARIANTE N. \_\_\_\_\_**

RELATIVA AL P.R.P.C. DI VIA CIVIDALE

**ELABORATI:**

- P.R.G.C - STATO DI FATTO
- P.R.G.C. - VARIANTE

**VARIANTE  
AL P.R.G.C.**

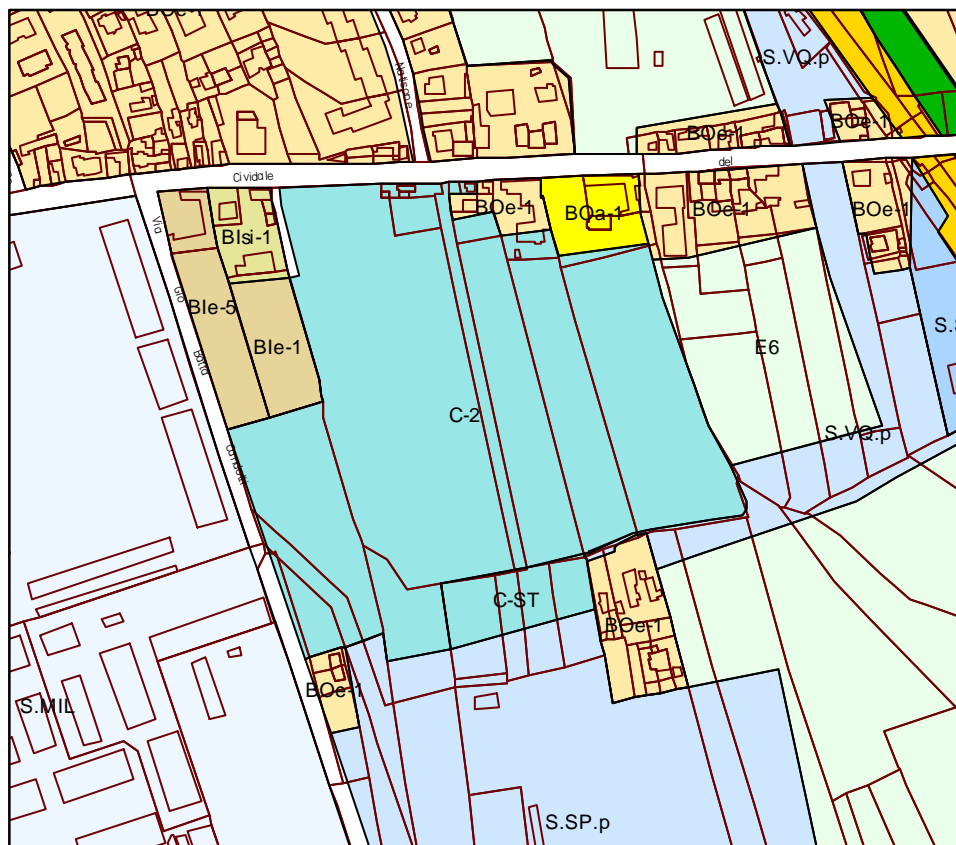
DATA:

IL VICE DIRIGENTE  
dell'Unità Organizzativa Gestione Urbanistica  
*arch. Raffaele SHAURLI*

# AZZONAMENTO PRGC

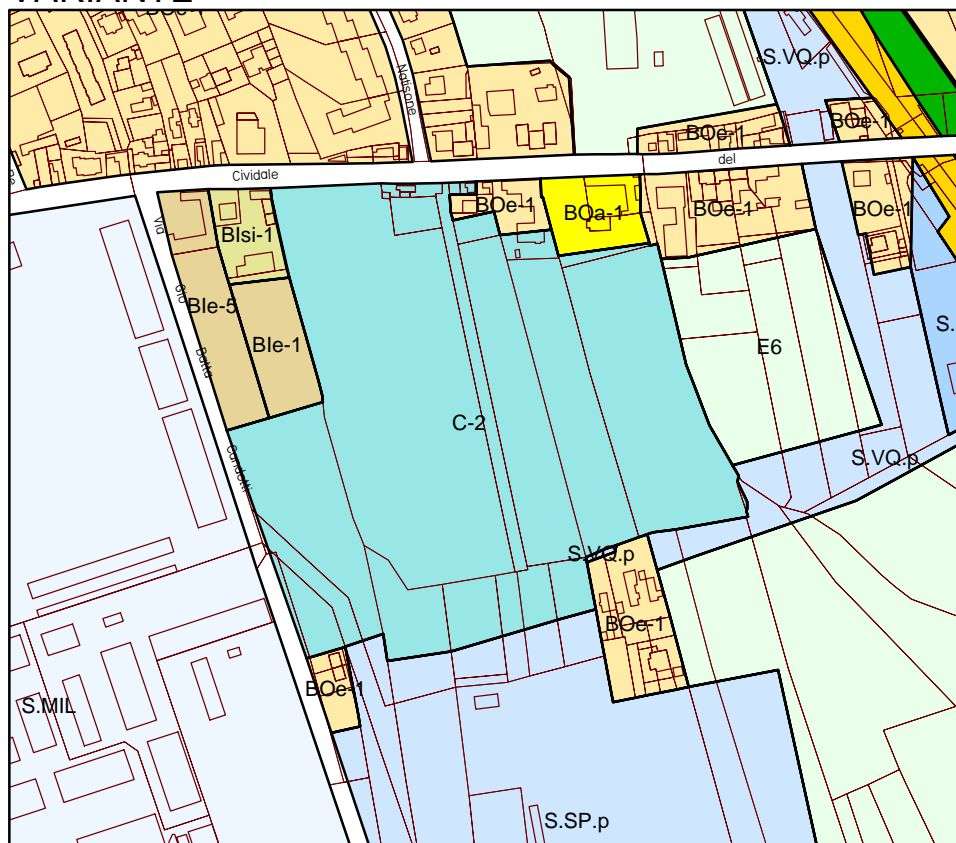
## STRALCIO TAVOLA Z/10

### VIGENTE



SCALA 1:5.000

### VARIANTE



SCALA 1:5.000


# LEGENDA

## ZONE OMOGENEE

ZONA OMOGENEA **B**

ZONA **BO** ZONA A PREVALENTE DESTINAZIONE RESIDENZIALE  
INTERESSATA DA ALTRE FUNZIONI-ARTT.35 E 36 P.U.R.

SOTTOZONA **BOa** DI INTERESSE AMBIENTALE

 **BOa-1** A INTERVENTO EDILIZIO DIRETTO

SOTTOZONA **BOe** EDIFICAZIONE ESTENSIVA

 **BOe-1** A INTERVENTO EDILIZIO DIRETTO

SOTTOZONA **Ble** EDIFICAZIONE ESTENSIVA


 **Ble-1** A INTERVENTO EDILIZIO DIRETTO

SOTTOZONA **Blsi** EDIFICAZIONE SEMINTENSIVA

 **Blsi-1** A INTERVENTO EDILIZIO DIRETTO

ZONA OMOGENEA **C**

ZONA **C** ZONA DESTINATA A NUOVI INSEDIAMENTI RESIDENZIALI  
ART. 36 P.U.R.

 **C-2** SOGGETTA A PIANO ATTUATIVO


 **C-ST** AREE DESTINATE A STANDARD

ZONA OMOGENEA **E**

ZONA **E** AREE DESTINATE AD USI AGRICOLI

 **E6** AREE DI INTERESSE AGRICOLO

## ATTREZZATURE E SERVIZI

 **n.** VERDE, SPORT E SPETTACOLI ALL'APERTO

esistente di progetto

S.VQ S.VQ.p AREE GIOCO E VERDE DI QUARTIERE

## VIABILITA' E TRASPORTI

 VIABILITA' ESISTENTE